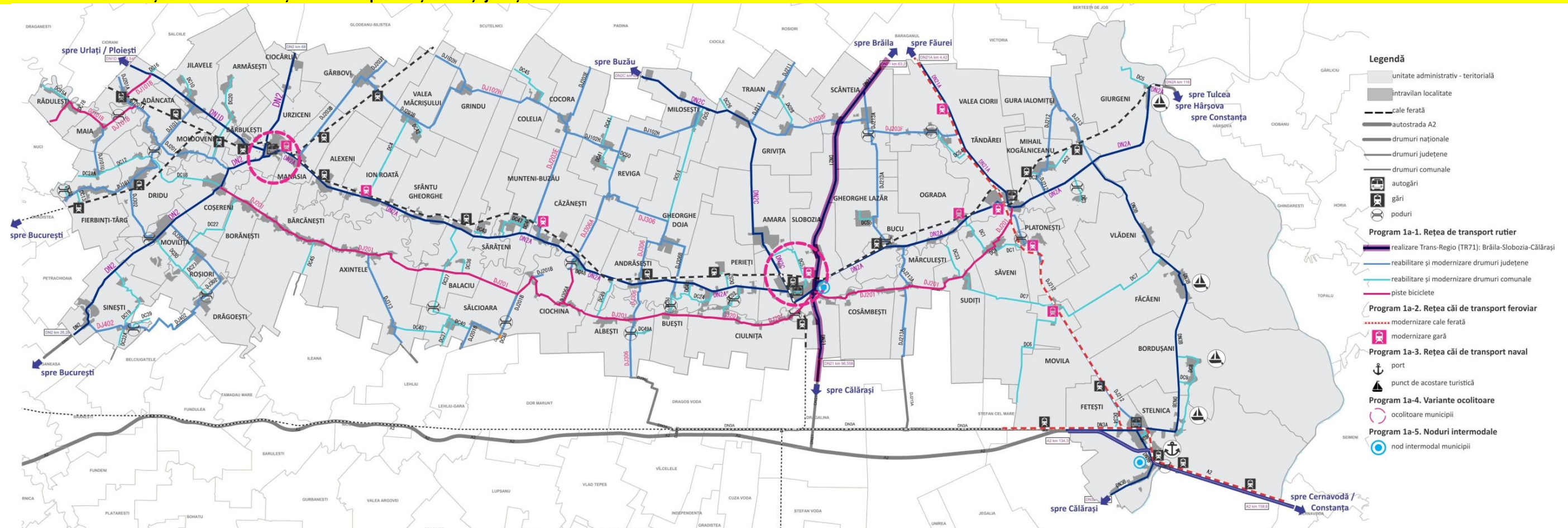


**Figura 1. Obiectiv Sectorial 1- Rețele de Conectivitate - Conectarea la rețelele de transport și energie
Politica 1a. Îmbunătățirea accesului la rețele de transport naționale și județene**



**Program 1a-1.
Rețea de transport rutier**

Realizare Trans-Regio (TR71):
Brăila-Slobozia-Călărași (traseul DN21 - investiție realizată concomitent cu programul 1a.4 Nod intermodal Slobozia și cu pasajul feroviar peste magistrale 800 de la Draja)

Reabilitare și modernizare drumuri județene:
DJ201 – Drum județean strategic conectând monumente istorice, fiind și a alternativă transport rutier la DN 2A

DJ101, DJ101B, DJ101U, DJ102H, DJ201A, DJ201B, DJ203B, DJ203E, DJ203F, DJ203I, DJ211, DJ212, DJ213, DJ213A, DJ302, DJ306, DJ306A, DJ306B, DJ313, DJ402

Realizare pistă biciclete:
DJ201 între Coșereni Tândărei (pentru încurajarea turismului)

Reabilitare și modernizare drumuri comunale:
DC1, DC2, DC3, DC4, DC5, DC6, DC7, DC8, DC9, DC10, DC11, DC12, DC13, DC18, DC19, DC20, DC21A, DC22, DC23, DC24, DC26, DC27, DC28, DC30, DC31, DC32A, DC33, DC34, DC35, DC36, DC37, DC38, DC39, DC40, DC41, DC42, DC43, DC44, DC45, DC45A, DC46, DC47, DC48, DC49, DC49A, DC50, DC51, DC52, DC53, DC54, DC55, DC78

**Program 1a-2.
Rețea căi de transport feroviar**

Modernizare Magistrala 702 Fetești
– Tândărei

Modernizare Magistrala 800
Constanța-Fetești-București

Modernizare, reabilitare gări:
Slobozia (Slobozia Nouă), Tândărei, Urziceni, Căzănești, Ion Roată (Broșteni), Movila (Movila), Ograda (Ograda), Platonești (Platonești), Valea Ciorii (Murgeanca), Halta Ialomița

**Program 1a-3.
Rețea căi de transport naval**

Port municipii:
Fetești

Puncte de acostare turistică comune:
Stelnică, Bordușani, Făcăeni, Giurgeni

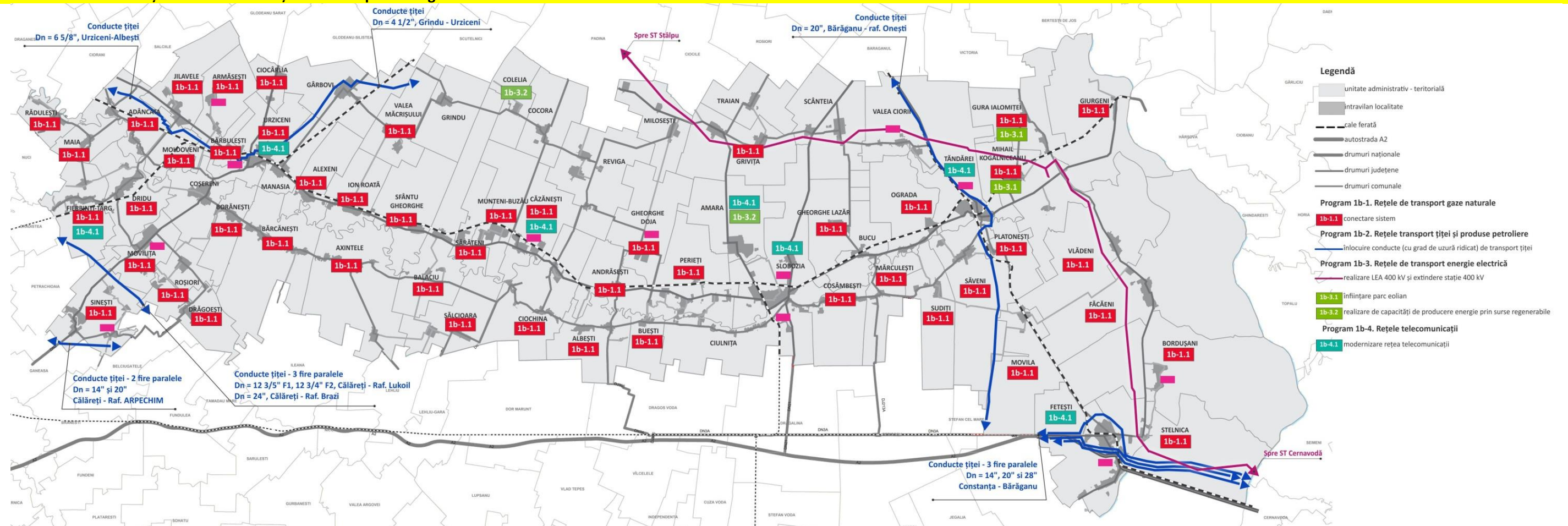
**Program 1a-4.
Variante ocolitoare**

Varianta ocolitoare municipii:
Slobozia, Urziceni

**Program 1a-5.
Noduri intermodale**

Nod intermodal municipii:
Fetești, Slobozia

**Figura 2. Obiectiv Sectorial 1- Rețele de Conectivitate - Conectarea la rețelele de transport și energie
Politica 1b. Îmbunătățirea accesului la rețele de transport energie**



**Program 1b-1.
Rețele de transport gaze naturale**

1b-1.1
Conectare sistem:
Fierbinți Târg, Căzănești, Dridu, Sinești, Movilița, Jilavele, Manasia, Alexeni, Ion Roată, Sfântu Gheorghe, Valea Măcrișului, Ciochina, Albești, Buești, Grivița, Gheorghe Lazăr, Cosâmbești, Ograda, Sudți, Făcăeni, Rădulești, Maia, Adâncata, Moldoveni, Armășești, Borănești, Roșiori, Bărcănești, Drăgoești, Axintele, Balaciu, Sălchioara, Sărățeni, Munteni-Buzău, Andrășești, Gheorghe Doja, Perieți, Mărculești, Gura Ialomiței, Giurgeni, Mihail Kogălniceanu, Vlădeni, Platonești, Săveni, Movila, Bordușani, Stelnică

**Program 1b-2.
Rețele transport țigeti și produse petoliere**

1b-1.1
Inlocuire conducte (cu grad de uzură ridicat) de transport țigeti pe tronsoanele care tranzitează județul Ialomița pe traseele:
depozit Grindu-Urziceni-Albești către Ploiești; Călăreți - Rafinăria Arpechim; Călăreți - Rafinăria Lukoil; Călăreți - Rafinăria Brazi; Constanța - Bărăganu; Bărăganu - Rafinăria Onești.

**Program 1b-3.
Rețele de transport energie electrică**

1b-1.1
Realizare LEA 400 kv d.c. Cernavodă - Stâlpu, și racord în stația Gura Ialomiței
Extinderea stației 400 kv Gura Ialomiței cu 2 celule: LEA 400 kv Cernavodă 3 și LEA 400 kv Stâlpu

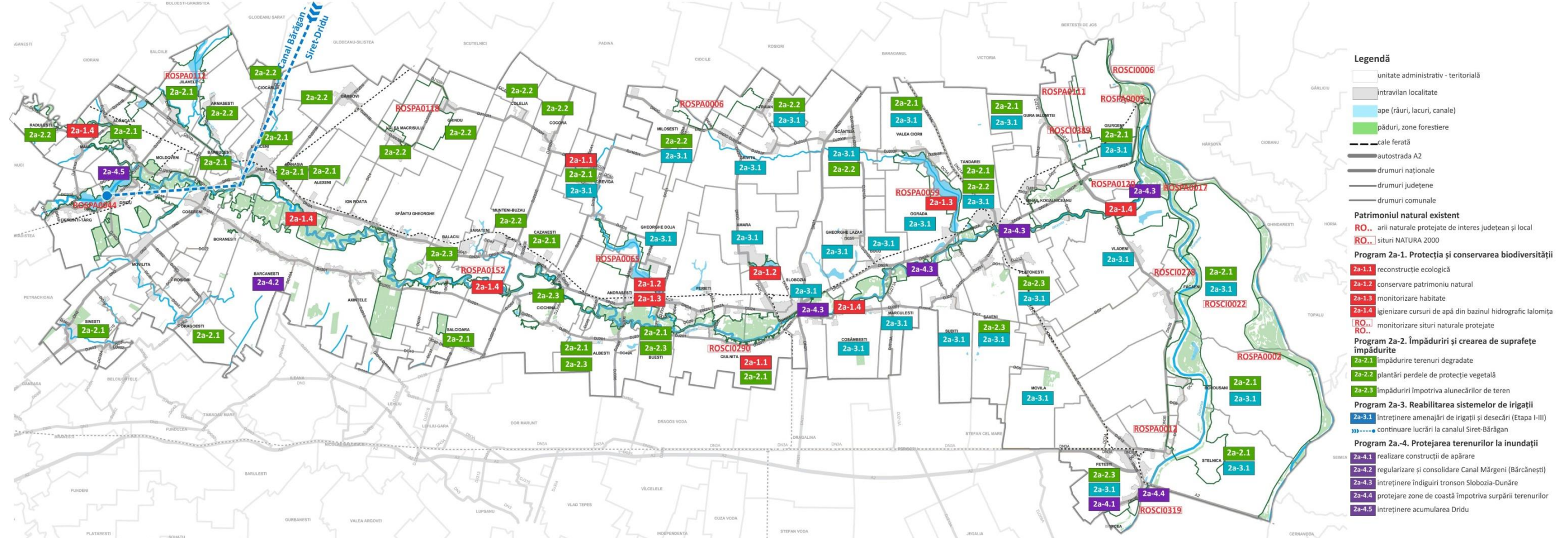
1b-3.2
Inființare parc eolian:
Mihail Kogălniceanu, Gura Ialomiței

1b-3.3
Realizare de capacități de producere energie prin surse regenerabile:
Amara, Colelia

**Program 1b-4.
Rețele telecomunicații**

1b-4.1
Modernizare rețea telecomunicații

**Figura 3. Obiectiv Sectorial 2- Rețeaua de mediu - Asigurarea protejării valorilor naturale
Politica 2a. Menținerea integrității și calității patrimoniului natural și a resurselor naturale**



Program 2a-1. Protecția și conservarea biodiversității **Program 2a-2. Împădurirea și crearea de suprafețe împădurite** **Program 2a-3. Reabilitarea sistemelor de irigații** **Program 2a-4. Protecția terenurilor la inundații**

2a-1.1
Reconstrucție ecologică :
Ciulnița, Reviga

2a-1.2
Conservare patrimoniu natural:
zona lacului Amara și Fundata (Natura 2000/ROSPA0065)

2a-1.3
Monitorizare Habitate:
ROSPA 0059, ROSPA 0065

2a-1.4
Igienizare cursuri de apă din bazinul hidrografic Ialomița

RO..
RO..
Monitorizare situri naturale protejate

2a-2.1
Impădurire terenuri degradate:
Adâncata, Jilavele, Bărbulești, Urziceni, Manasia, Alexeni, Căzănești, Reviga, Valea Ciorii, Tândărei, Gura Ialomiței, Giurgeni, Făcăieni, Bordușani, Stelnică, Albești, Buești, Ciulnița, Sălchioara, Drăgoiești, Sinești

2a-2.2
Plantări perdele de protecție vegetală:
Rădulești, Armășești, Ciocârlia, Gârbovi, Valea Măcrișului, Grindu, Munteni Buzău, Colelia, Cocora, Miloșești, Traian, Scânteia, Tândărei

2a-2.3
Impăduriri împotriva alunecărilor de teren:
sat Marsilieni comuna Albești, sate Bordușelu și Orezu comuna Ciochina, sate Copuzu și Crășanii de Jos comuna Balaciu, Platonești, Săveni, Buești, Fetești

2a-3.1
Întreținere amenajări de irigații și desecări (etapa I-III):
Ialomița-Călmățui, Pietroiu-Stefan cel Mare, Slobozia Dunăre, Luciu-Giurgeni, Terasa Bordușani, Borcea de Jos, Făcăeni-Vlădeni

Continuare lucrări la canalul Siret-Bărăgan până la lacul Dridu

2a-4.1
Construcții de apărare:
Fetești

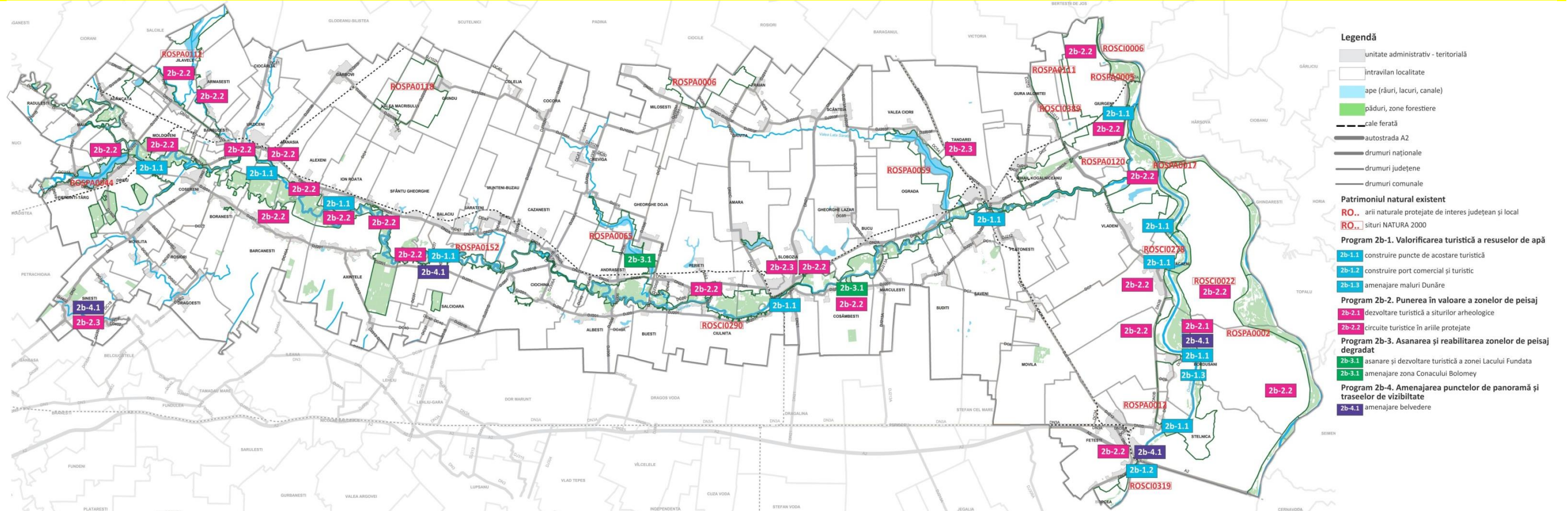
2a-4.2
Regularizare și consolidare Canal Mărgeni :
Bărcănești

2a-4.3
Întreținere îndiguiuri tronson Slobozia-Dunăre

2a-4.4
Protejare zone de coastă împotriva surpării terenurilor:
Fetești

2a-4.5
Întreținere acumularea Dridu, Măriuța și Gurbănești :
Dridu

**Figura 4. Obiectiv Sectorial 2 - Rețeaua de mediu - Asigurarea protejării valorilor naturale
Politica 2b. Protecția și valorificarea peisajului**



Program 2b-1. Valorificarea turistică a resuselor de apă	Program 2b-2. Punerea în valoare a zonelor de peisaj deosebit	Program 2b-3. Asanarea și reabilitarea zonelor de peisaj degradat	Program 2b-4. Amenajarea punctelor de panoramă și traseelor de vizibilitate
---	--	--	--

2b-1.1
Construire puncte de acostare turistică:
pe râul Ialomița, pe malul stâng al Brațului Borcea în localitățile
Stelnică, Bordușani, Făcăeni, Vlădeni și Giurgeni

2b-1.2
Construire port comercial și turistic:
Fetești

2b-1.3
Amenajare maluri Dunăre:
Bordușani

2b-2.1
Dezvoltare turistică a sitului Bordușani cu salba de lacuri
naturale Bentul Mic, Bentul Cotoi și Bentul Mare

2b-2.2
Circuite turistice în ariile protejate:
în Balta Ialomiței și pe brațele Dunării; în zona localităților
Cosâmbești – Slobozia – Perieți; în zona localităților Jilavele-
Urziceni – Manasia- Alexeni – Ion Roată – Balaciu –
Bărcănești - Dridu

2b-2.3
"Traseul Conacelor" (de la Sinești-Slobozia-Tândărei)

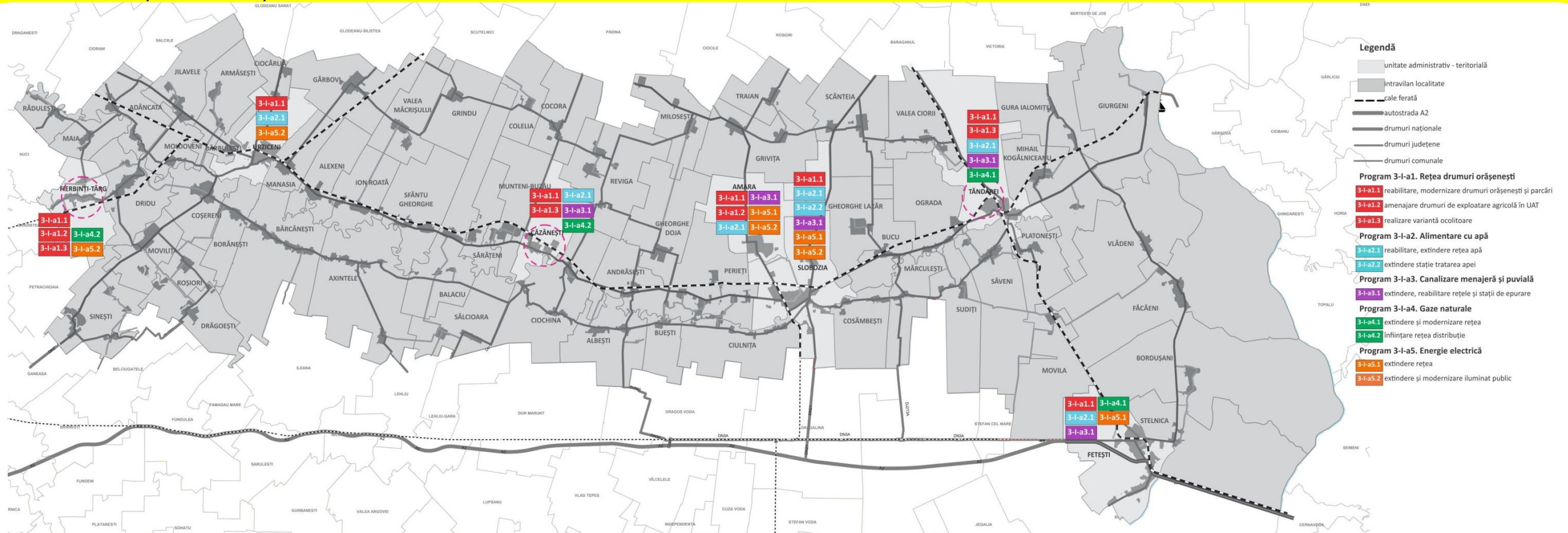
2b-3.1
Asanarea și dezvoltarea turistică:
zona Lacului Fundata

2b-3.2
Amenajarea zonei în care este amplasat Conacul Bolomey
(Cosâmbești)

2b-4.1
Amenajare belvedere în:
Bordușani, Fetești, Balaciu, Sinești

Figura 5. Obiectiv Sectorial 3 - Dezvoltarea rețelei de localități - Creșterea atractivității și calității locuirii la nivelul U.A.T. urbane și rurale

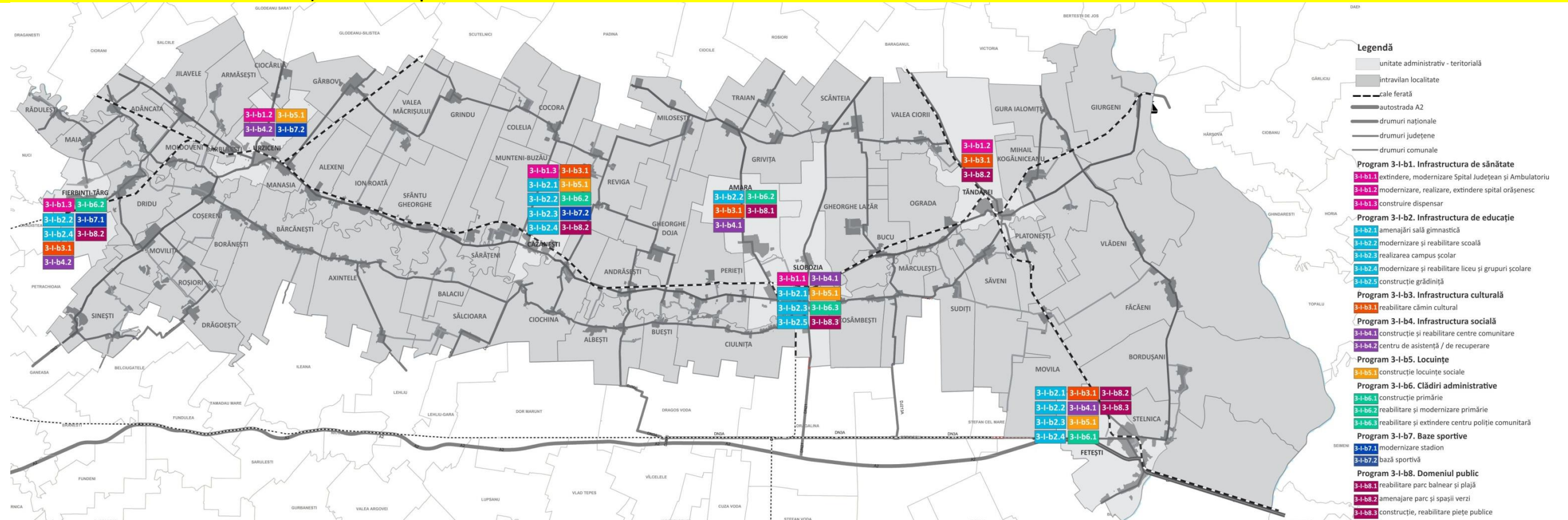
Politica 3 – I – a. Îmbunătățirea conectivității urbane



Program 3-I-a-1. Rețea drumuri orășenești	Program 3-I-a-2. Alimentare cu apă	Program 3-I-a-3. Canalizare menajeră și puvială	Program 3-I-a-4. Gaze naturale	Program 3-I-a-5. Energie electrică
<p>3-I-a-1.1 Reabilitare, modernizare drumuri orășenești și parcuri: Slobozia, Urziceni, Fetești, Amara, Căzănești, Tândărei, Fierbinți Târg</p> <p>3-I-a-1.2 Amenajare drumuri de exploatare agricolă: Amara, Fierbinți Târg</p> <p>3-I-a-1.3 Realizare variantă ocolitoare: Fierbinți Târg, Căzănești, Tândărei</p>	<p>3-I-a-2.1 Reabilitare, extindere rețea: Slobozia, Fetești, Urziceni, Amara, Tândărei, Căzănești</p> <p>3-I-a-2.2 Extindere stație tratarea apei: Slobozia</p>	<p>3-I-a-3.1 Extindere, reabilitare rețele și stații de epurare: Slobozia, Fetești, Amara, Tândărei, Căzănești</p>	<p>3-I-a-4.1 Extindere și modernizare rețea: Fetești, Tândărei</p> <p>3-I-a-4.2 Inființare rețea distribuție: Căzănești, Fierbinți - Târg</p>	<p>3-I-a-5.1 Extindere rețea: Slobozia, Fetești, Amara</p> <p>3-I-a-5.2 Extindere și modernizare iluminat public: Slobozia, Amara, Fierbinți Târg, Urziceni</p>

Figura 6. Obiectiv Sectorial 3 - Dezvoltarea rețelei de localități - Creșterea atractivității și calității locuirii la nivelul U.A.T. urbane și rurale

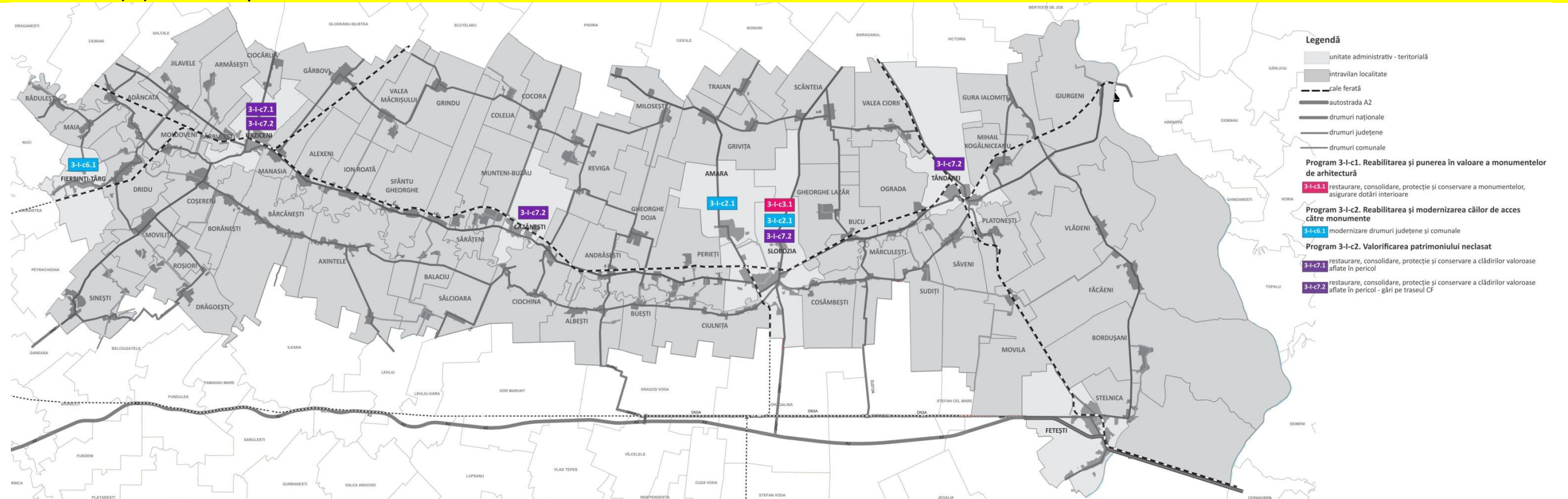
Politica 3-I-b. Reabilitarea fondului construit și a domeniului public



Program 3-I-b1. Infrastructura de sănătate	Program 3-I-b2. Infrastructura de educație	Program 3-I-b3. Infrastructura culturală	Program 3-I-b4. Infrastructura socială	Program 3-I-b5. Locuințe	Program 3-I-b6. Clădiri administrative	Program 3-I-b7. Baze sportive	Program 3-I-b8. Domeniul public
3-I-b1.1 Extindere, modernizare: Spital Județean de Urgență Slobozia; Construcție bloc operator Spital Județean Slobozia; Reabilitare, modernizare Ambulatoriu Spital Județean de Urgență Slobozia	3-I-b2.1 Amenajări săli sport: Slobozia; Fetești; Căzănești	3-I-b3.1 Reabilitare, modernizare cămine culturale: Căzănești, Fetești, Amara, Tândărei, Fierbinți Târg	3-I-b4.1 Construcție și reabilitare centre comunitare: Slobozia, Amara, Fetești	3-I-b5.1 Construcție locuințe sociale: Slobozia, Urziceni, Fetești, Căzănești	3-I-b6.1 Construcție primărie: Fetești	3-I-b7.1 Modernizare stadion: Fierbinți Târg	3-I-b8.1 Reabilitare parc balnear și plajă: Amara
3-I-b1.2 Modernizare, realizare, extindere spital orășenesc: Tândărei, Urziceni	3-I-b2.2 Extindere, reabilitare, modernizare școli: Fetești, Amara, Căzănești, Fierbinți Târg		3-I-b4.2 Centru de asistență: / de recuperare Fierbinți Târg, Urziceni		3-I-b6.2 Reabilitare și modernizare primărie: Amara, Fierbinți Târg, Căzănești	3-I-b7.2 Bază sportivă: Urziceni, Căzănești	3-I-b8.2 Amenajare parc și spații verzi: Fetești, Fierbinți Târg, Căzănești, Tândărei
3-I-b1.3 Construcție, modernizare dispensar: Căzănești, Fierbinți Târg	3-I-b2.3 Realizare campus școlar: Slobozia, Fetești, Căzănești				3-I-b6.3 Reabilitare și extindere centru poliție comunitară: Slobozia		3-I-b8.3 Construcție, reabilitare piețe publice: Slobozia, Fetești
	3-I-b2.4 Modernizare, reabilitare licee și grupuri școlare: Liceu Carol I Fetești; Scoala de arte și meserii Fierbinți Târg; Grup școlar agricol Căzănești; reabilitare cantina Liceu Căzănești						
	3-I-b2.5 Construcție grădiniță: Slobozia						

Figura 7. Obiectiv Sectorial 3 - Dezvoltarea rețelei de localități - Creșterea atractivității și calității locuirii la nivelul U.A.T. urbane și rurale

Politica 3-I-c. Protecția și valorificarea patrimoniului construit



Program 3-I-c3.

Reabilitarea și punerea în valoare a monumentelor de arhitectură

3-I-c3.1

Restaurare, consolidare, protecție și conservare a monumentelor, asigurare dotări interioare:

Biserica de lemn Sf. Nicolae (Slobozia)

Program 3-I-c6.

Reabilitarea și modernizarea căilor de acces către monumente

3-I-c6.1

Modernizare drumuri județene și comunale în cadrul următoarelor proiecte: DC 12 (Fierbinți-Târg – Dridu), DC 53 (Slobozia – Amara)

Program 3-I-c7.

Valorificarea patrimoniului neclădit

3-I-c7.1

Restaurare, consolidare, protecție și conservare a clădirilor valoroase aflate în pericol în următoarele proiecte:

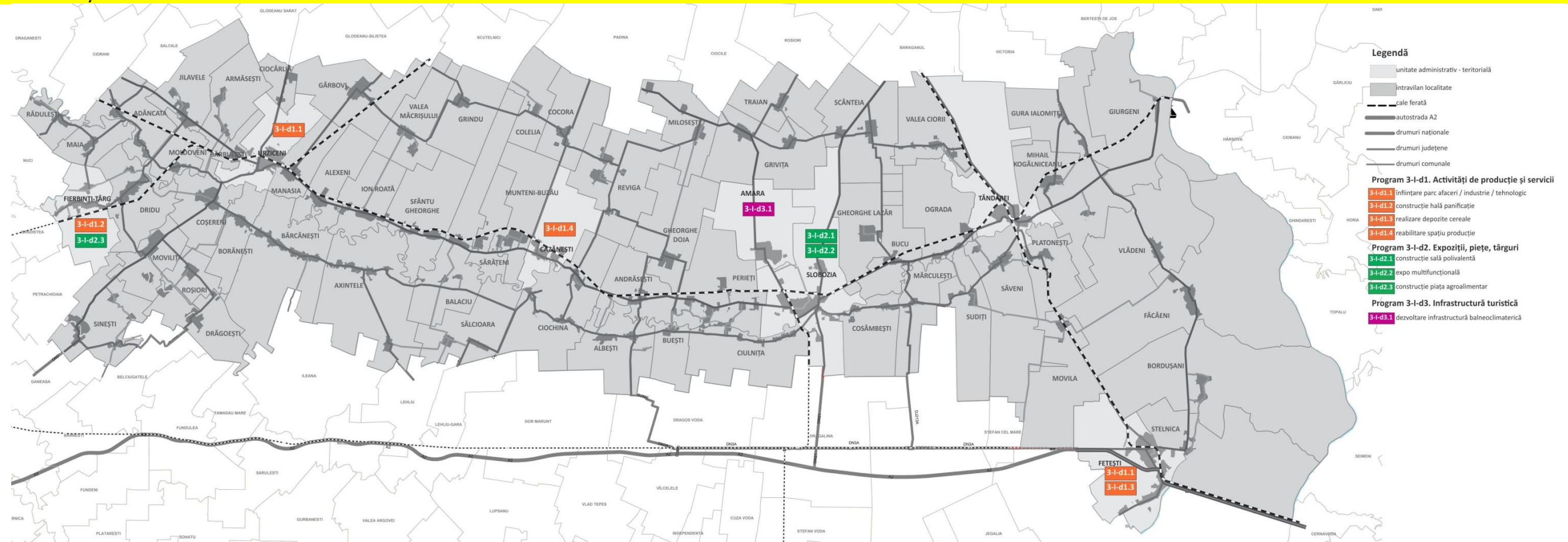
Conac, fost IAS (Urziceni)

3-I-c7.2

Restaurare, consolidare, protecție și conservare a clădirilor valoroase aflate în pericol în următoarele proiecte - gările de mici dimensiuni de pe traseul de cale ferată ce leagă Slobozia de București:

Gara Slobozia Nouă (Slobozia), Gară (Urziceni), Gară (Căzănești), Gară (Țândărei)

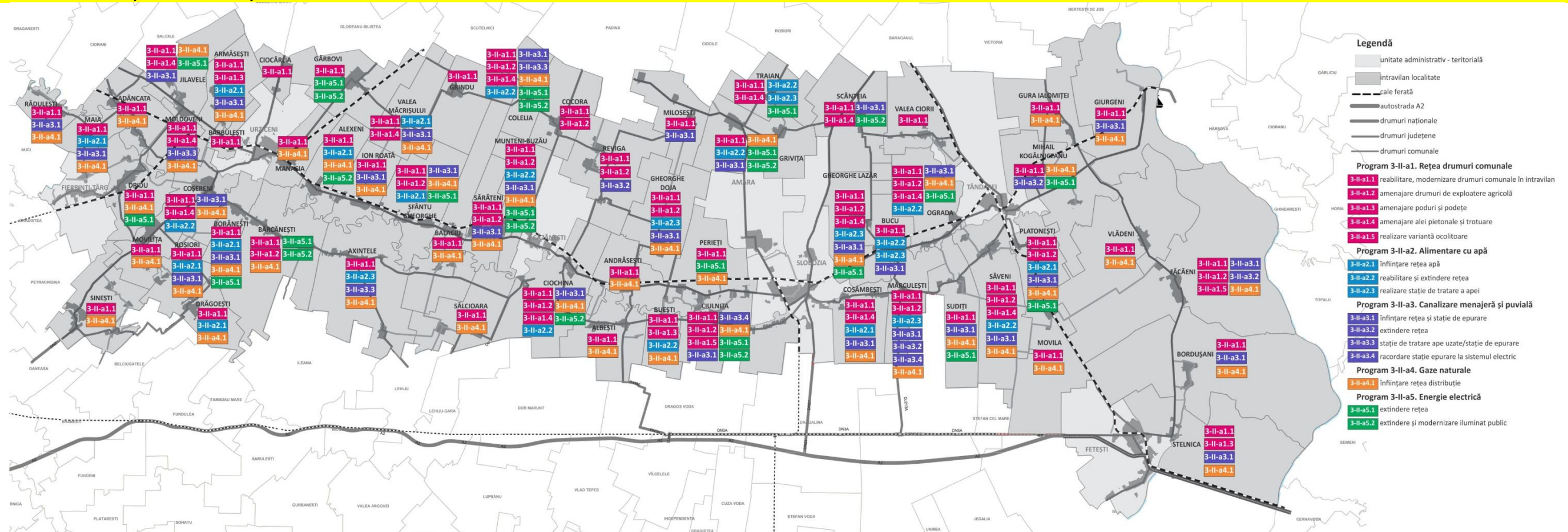
Figura 8. Obiectiv Sectorial 3 - Dezvoltarea rețelei de localități - - Creșterea atractivității și calității locuirii la nivelul U.A.T. urbane și rurale
Politica 3-I-d. Susținerea dezvoltării economice



Program 3-I-d1. Activități de producție și servicii	Program 3-I-d2. Expoziții, piețe, târguri	Program 3-I-d3. Infrastructură turistică
<p>3-I-d1.1 Iniințare parcuri industriale și de afaceri: Parc Afaceri Urziceni; Parc tehnologic specializat industrie agro alimentară Fetești; Parc Industrial Fetești</p>	<p>3-I-d2.1 Construcție sală polivalentă: Slobozia</p>	<p>3-I-d3.1 Dezvoltare infrastructură balneoclimaterică: Amara</p>
<p>3-I-d1.2 Construcție hală panificație: Fierbinți Târg</p>	<p>3-I-d2.2 Expo multifuncțională: Slobozia</p>	
<p>3-I-d1.3 Realizare depozite cereale: Fetești</p>	<p>3-I-d2.3 Construcție piața agroalimentară: Fierbinți Târg</p>	
<p>3-I-d1.4 Reabilitare spațiu producție: Căzănești</p>		

Figura 9. Obiectiv Sectorial 3 - Dezvoltarea rețelei de localități - - Creșterea atractivității și calității locuirii la nivelul U.A.T. urbane și rurale

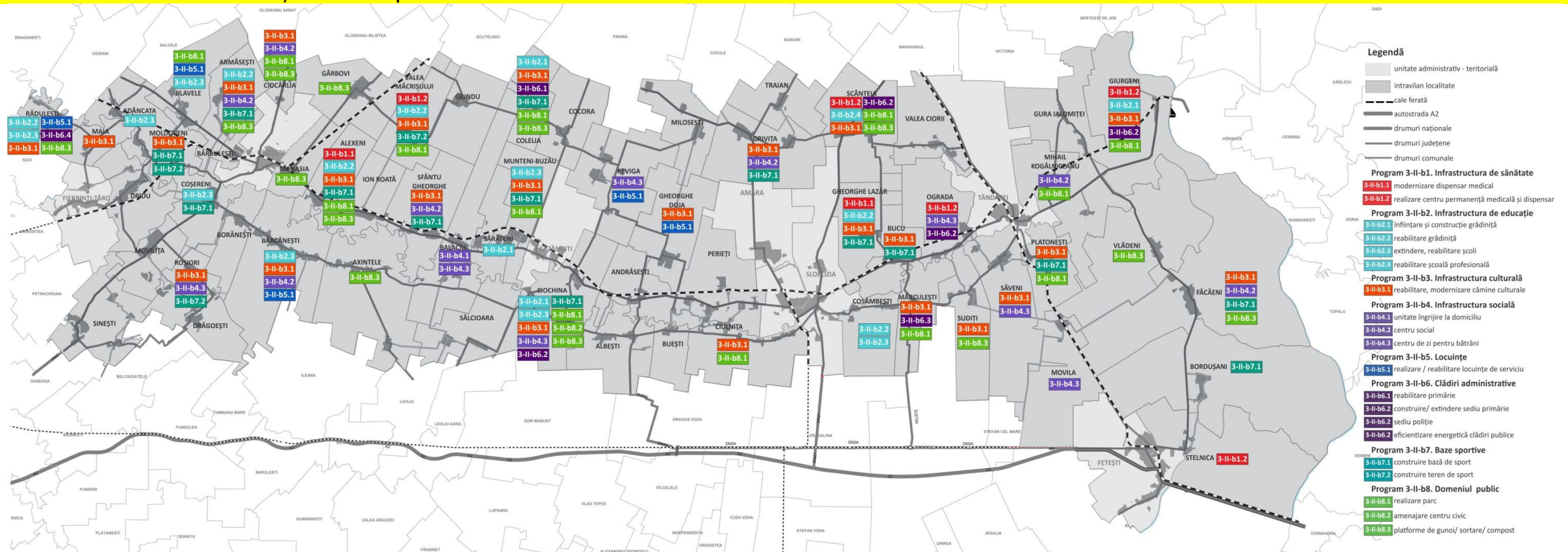
Politica 3-II-a: Îmbunătățirea conectivității rurale



Program 3-II-a1. Rețea drumuri comunale Program 3-II-a2. Alimentare cu apă Program 3-II-a3. Canalizare menajeră și puvială Program 3-II-a4. Gaze naturale Program 3-II-a5. Energie electrică

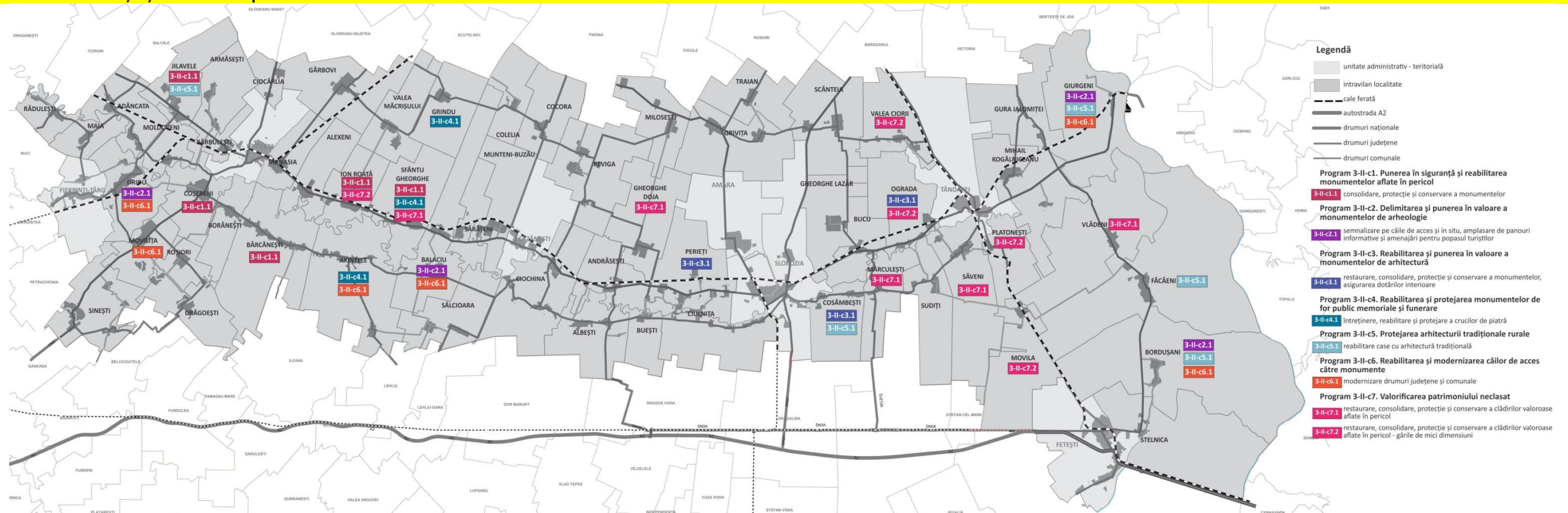
- 3-II-a1.1**
Reabilitare, modernizare drumuri comunale în intravilan:
Armășești, Axintele, Andâncata, Buești, Bucu, Bărcănești, Bordușani, Rădulești, Ciocărlia, Ciochina, Ciulnița, Colelia, Cosâmbești, Coșereni, Făcăeni, Roșiori, Gârbovi, Ion Roată, Manasia, Gheorghe Doja, Gheorghe Lazăr, Grindu, Traian, Grivița, Jilavele, Maia, Mihail Kogălniceanu, Miloșești, Moldoveni, Munteni Buzău, Ograda, Platonești, Scânteia, Sărățeni, Sfântu Gheorghe, Stelnică, Sudiți, Valea Măcrișului, Reviga, Drăgoiești, Giurgeni, Gura Ialomiței, Valea Ciorii, Movila, Vlădeni, Perieți, Sălcioara, Alexeni, Bărbulești, Jilavele, Dridu, Movilița, Sinești, Borănești, Balaciu, Cocora, Andrășești, Albești, Săveni
- 3-II-a1.2**
Amenajare drumuri de exploatare agricolă:
Bărcănești, Ciochina, Gheorghe Lazăr, Gheorghe Doja, Munteni Buzău, Ograda, Cocora, Reviga, Platonești, Săveni, Mărculești, Sărățeni, Făcăeni, Sfântul Gheorghe, Colelia, Ciulnița
- 3-II-a1.3**
Amenajare poduri și podețe: Armășești, Stelnică, Buești
- 3-II-a1.4**
Amenajare alei pietonale și trotuare:
Ciochina, Colelia, Cosâmbești, Coșereni, Gheorghe Lazăr, Jilavele, Moldoveni, Ograda, Săveni, Scânteia, Traian, Valea Măcrișului
- 3-II-a1.5**
Realizare variantă ocolitoare: Făcăeni, Ciulnița
- 3-II-a2.1**
Iniințare rețea:
Armășești, Maia, Borănești, Platonești, Alexeni, Roșiori, Drăgoiești, Sfântu Gheorghe, Valea Măcrișului, Cosâmbești
- 3-II-a2.2**
Reabilitare și extindere rețea:
Bucu, Ciochina, Grivița, Colelia, Coșereni, Ograda, Traian, Săveni, Buești, Munteni Buzău
- 3-II-a2.3**
Realizare extindere stație de tratare a apei:
Gheorghe Doja, Gheorghe Lazăr, Traian, Mărculești, Axintele, Bucu
- 3-II-a3.1**
Iniințare rețea și stație de epurare:
Armășești, Coșereni, Bordușani, Bucu, Borănești, Ciochina, Ciulnița, Colelia, Cosâmbești, Gheorghe Lazăr, Ion Roată, Făcăeni, Giurgeni, Sărățeni, Gheorghe Doja, Sfântu Gheorghe, Grivița, Jilavele, Platonești, Rădulești, Săveni, Scânteia, Stelnică, Sudiți, Mărculești, Roșiori, Valea Măcrișului
- 3-II-a3.2**
Extindere rețea:
Făcăeni, Reviga, Mărculești, Mihail Kogălniceanu
- 3-II-a3.3**
Stație de tratare ape uzate/epurare :
Colelia, Axintele, Moldoveni
- 3-II-a3.4**
Racordare stație epurare la sistemul electric Mărculești, racord multiplu Ciulnița
- 3-II-a4.1**
Iniințare rețea distribuție:
Dridu, Sinești, Movilița, Jilavele, Manasia, Alexeni, Ion Roată, Sfântu Gheorghe, Ciochina, Valea Măcrișului, Ciochina, Albești, Sudiți, Platonești, Grivița, Traian, Sfântu Gheorghe, Gârbovi, Gheorghe Lazăr, Jilavele, Mihail Kogălniceanu, Ograda
- 3-II-a5.1**
Extindere rețea:
Dridu, Colelia, Borănești, Bărcănești, Munteni-Buzău, Ciulnița, Perieți, Sudiți, Platonești, Grivița, Traian, Sfântu Gheorghe, Gârbovi, Gheorghe Lazăr, Jilavele, Mihail Kogălniceanu, Ograda
- 3-II-a5.2**
Extindere și modernizare iluminat public:
Alexeni, Ciochina, Colelia, Bărcănești, Gârbovi, Ciulnița, Grivița, Scânteia, Munteni Buzău;

Figura 10. Obiectiv Sectorial 3 - Dezvoltarea rețelei de localități - Creșterea atractivității și calității locuirii la nivelul U.A.T. urbane și rurale
Politica 3-II-b. Reabilitarea fondului construit și a domeniului public



Program 3-II-b1. Infrastructura de sănătate	Program 3-II-b2. Infrastructura de educație	Program 3-II-b3. Infrastructura culturală	Program 3-II-b4. Infrastructura socială	Program 3-II-b5. Locuințe	Program 3-II-b6. Clădiri administrative	Program 3-II-b7. Baze sportive	Program 3-II-b8. Domeniul public
3-II-b1.1 Modernizare dispensar medical: Gheorghe Lazăr, Alexeni	3-II-b2.1 Construcție grădiniță: Ciochina, Colelia, Sărățeni, Giurgeni	3-II-b3.1 Reabilitare, modernizare cămine culturale: Armășești, Bărcănești, Bucu, Moldoveni, Ciochina, Grivița, Gheorghe Doja, Roșiori, Ciocârlia, Munteni Buzău, Platonești, Giurgeni, Făcăeni, Alexeni, Rădulești, Săveni, Scânteia, Sudiți, Valea Măcrișului, Mărculești, Ciulnița, Colelia, Maia, Gheorghe Lazăr, Sfântu Gheorghe	3-II-b4.1 Unitate îngrijire la domiciliu: Balaciu	3-II-b5.1 Realizare / reabilitare locuințe de serviciu: Jilavele, Rădulești, Gheorghe Doja, Bărcănești, Reviga	3-II-b6.1 Reabilitare primărie: Colelia	3-II-b7.1 Construcție bază sportivă: Alexeni, Armășești, Ciochina, Bordușani, Colelia, Coșereni, Făcăeni, Gheorghe Lazăr, Platonești, Sfântu Gheorghe, Munteni Buzău, Moldoveni, Grivița, Bucu	3-II-b8.1 Realizare parc: Ciocârlia, Ciochina, Colelia, Jilavele, Scânteia, Valea Măcrișului, Mărculești, Alexeni, Munteni Buzău, Ciulnița, Platonești, Mihail Kogălniceanu, Giurgeni
3-II-b1.2 Realizare centru permanență medicală și dispensar: Scânteia, Stelnică, Ograda, Valea Măcrișului, Giurgeni	3-II-b2.2 Reabilitare grădiniță: Armășești, Alexeni, Coșâmbești, Gheorghe Lazăr, Rădulești, Valea Măcrișului		3-II-b4.2 Centru social: Grivița, Sfântu Gheorghe, Mihail Kogălniceanu, Făcăeni, Bărcănești, Armășești, Ciocârlia		3-II-b6.2 Construire/ extindere sediu primărie: Ograda, Giurgeni, Scânteia, Ciochina	3-II-b7.2 Construcție teren de sport: Roșiori, Valea Măcrișului, Moldoveni	3-II-b8.2 Amenajare centru civic: Ciochina
	3-II-b2.3 Extindere, reabilitare școli: Bărcănești, Munteni Buzău, Ciochina, Coșâmbești, Jilavele, Coșereni, Adâncata, Rădulești		3-II-b4.3 Centru de zi pentru bătrâni: Ciochina, Reviga, Roșiori, Movila, Ograda, Săveni, Balaciu		3-II-b6.3 Sediu poliție: Mărculești		3-II-b8.3 Platforme de gunoi/ sortare/ compost: Ciocârlia, Ciochina, Armășești, Colelia, Făcăeni, Manasia, Rădulești, Scânteia, Sudiți, Gârbovi, Alexeni, Axintele, Vlădeni
	3-II-b2.4 Reabilitare școală profesională: Scânteia				3-II-b6.4 Eficientizare energetică clădiri publice: Rădulești		

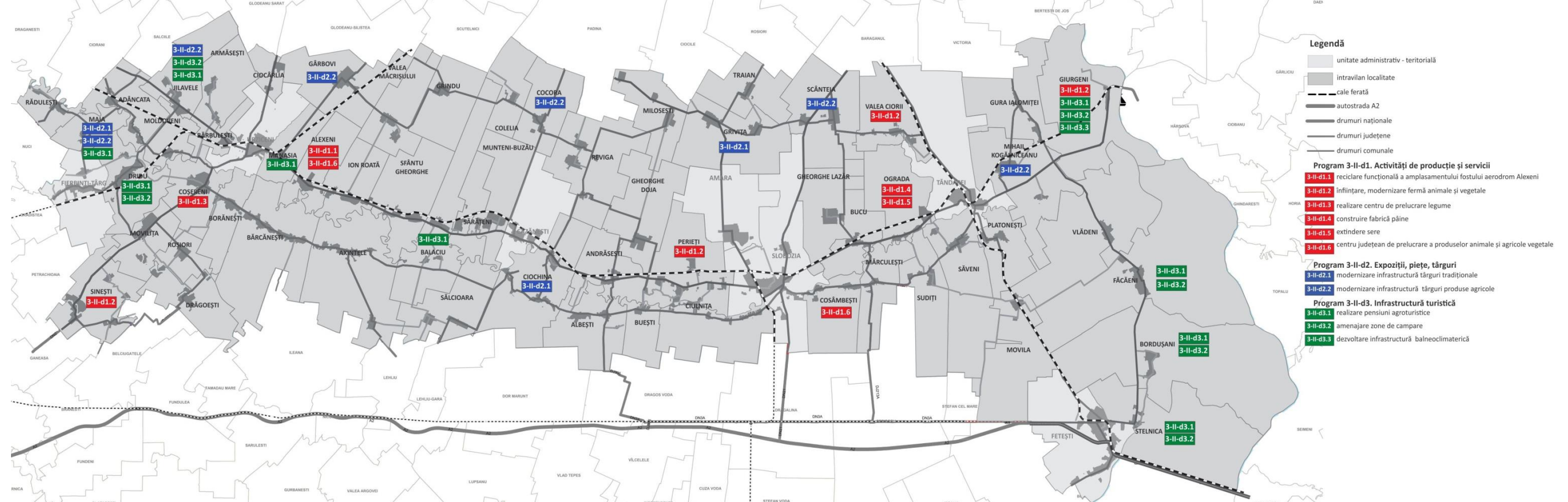
Figura 11. Obiectiv Sectorial 3 - Dezvoltarea rețelei de localități - Creșterea atractivității și calității locuirii la nivelul U.A.T. urbane și rurale
Politica 3-II-c. Protecția și valorificarea patrimoniului construit



Program 3-II-c1. Punerea în siguranță și reabilitarea monumentelor aflate în pericol	Program 3-II-c2. Delimitarea și punerea în valoare a monumentelor de arheologie	Program 3-II-c3. Reabilitarea și punerea în valoare a monumentelor de arhitectură	Program 3-II-c4. Reabilitarea și protejarea monumentelor de for public memoriale și funerare	Program 3-II-c5. Protejarea arhitecturii tradiționale rurale	Program 3-II-c6. Reabilitarea și modernizarea căilor de acces către monumente	Program 3-II-c7. Valorificarea patrimoniului neclădit
<p>3-II-c1.1</p> <p>Consolidare, protecție și conservare a monumentelor în cadrul următoarelor proiecte: Situl arheologic (Coșereni, Conac Zappa (Broșteni), Conac Chiroiu (Condeșești), Conac Iancu Ionescu (Bărcănești), Conac Florescu (Malu), Conacul și ferma Băzu Cantacuzino (Jilavele)</p>	<p>3-II-c2.1</p> <p>Semnalizare pe căile de acces și în situ, amplasare de panouri informative și amenajări pentru popasul turiștilor în următoarele proiecte: Orașul de Floci (Giurgeni), Popina Bordușani (Bordușani), Dridu, Piscu Crășani (Balaciu)</p>	<p>3-II-c3.1</p> <p>Restaurare, consolidare, protecție și conservare a monumentelor, asigurarea dotărilor interioare: Casa memorială Ionel Perlea (Ograda), Ferma model (Perieți), Conac Bolomey (Cosâmbești)</p>	<p>3-II-c4.1</p> <p>Întreținere, reabilitare și protejare a crucilor de piatră în următoarele proiecte: Cruci de hotar (Axintele), Cruci de piatră La Patru Frați (Valea Măcrișului), Cruce de piatră (Sfântu Gheorghe)</p>	<p>3-II-c5.1</p> <p>Reabilitare case cu arhitectură tradițională în localitățile riverane Dunării și din Lunca Ialomitei în: Bordușani, Făcăeni, Giurgeni, Cosâmbești, Jilavele</p>	<p>3-II-c6.1</p> <p>Modernizare drumuri județene și comunale: DJ 302 (Movilița- Dridu), DJ 201 (Axintele-Balaciu), DC 12 (Fierbinți-Târg – Dridu), DC 37 (Balaciu), DC 5 (Giurgeni), DC 8 (Bordușani)</p>	<p>3-II-c7.1</p> <p>Restaurare, consolidare, protecție și conservare a clădirilor valoroase aflate în pericol în următoarele proiecte - gărlile de mici dimensiuni de pe traseul de cale ferată ce leagă Slobozia de București: Ion Roată, Movila, Ograda, Platonești, Valea Ciorii, Halta Ialomita</p>

Figura 12. Obiectiv Sectorial 3 - Dezvoltarea rețelei de localități - Creșterea atractivității și calității locuirii la nivelul U.A.T. urbane și rurale

Politica 3-II-d. Susținerea dezvoltării economice



Program 3-II-d1. Activități de producție și servicii

- 3-II-d1.1**
Reciclare funcțională a amplasamentului fostului aerodrom Alexeni
- 3-II-d1.2**
Inființare, modernizare fermă animale și vegetale:
Sinești, Perieți, Giurgeni, Valea Ciorii
- 3-II-d1.3**
Realizare centru de prelucrare legume:
Coșereni
- 3-II-d1.4**
Construcție fabrică pâine:
Ograda
- 3-II-d1.5**
Extindere sere:
Ograda
- 3-II-d1.6**
Centru județean de prelucrare a produselor animale și agricole vegetale:
Cosâmbești / Alexeni

Program 3-II-d2. Expoziții, piețe, târguri

- 3-II-d2.1**
Modernizare infrastructură târguri tradiționale:
Ciochina, Grivița, Maia
- 3-II-d2.2**
Modernizare infrastructură târguri produse agricole:
Maia, Jilavele, Gârbovi, Cocora, Scânteia, Mihail Kogălniceanu

Program 3-II-d3. Infrastructură turistică

- 3-II-d3.1**
Realizare pensiuni agroturistice în:
Manasia, Dridu, Jilavele, Maia, Balaciu, Giurgeni, Făcăeni, Bordușani, Stelnică
- 3-II-d3.2**
Amenajare zone de campare:
Jilavele, Dridu, Giurgeni, Făcăeni, Bordușani, Stelnică
- 3-II-d3.3**
Dezvoltare infrastructură balneoclimaterică :
Giurgeni

