

P.A.T.J. IALOMIȚA

PLANUL DE AMENAJARE A TERITORIULUI JUDEȚEAN IALOMIȚA

Cadrul natural, mediul: propuneri

- Legendă**
- forme de relief (câmpie: min -19 și max +89.3)
 - unitate administrativ - teritorială
 - intravilan localitate
 - rețea hidrografică (râuri, lacuri, canale)
 - păduri, zone forestiere
 - autostradă
 - drum național (DN)
 - drum județean (DJ)
 - drum comun (DC)
 - traseu cale ferată (CF)
 - situri NATURA 2000 / arii naturale protejate de interes național
 - zone inundabile

- Propuneri**
- amenajări împotriva inundațiilor
 - menținerea, monitorizarea calității lacurilor cu folosință terapeutică (Amara, Fundata)
 - diminuarea poluării aerului (activități economice)
 - diminuarea poluării aerului generată de traficul rutier
 - diminuarea poluării sonore
 - monitorizarea și igienizarea apelor de suprafață - stare ecologică moderată (lacuri)
 - identificarea și decontaminarea siturilor contaminate
 - monitorizarea riscurilor tehnologice - centrala nucleară de la Cernavodă





Beneficiar
Județul Ialomița

Contract nr. 3623

Data 05.03.2018

Coordonatorul echipei de elaborare a documentației
dr. arh. Nicolae Taralunga

Specialist urbanist
dr. arh. Sorina Racoviceanu




Specialist geograf
dr. geogr. Daniela Zamfir




dr. geogr. Cristian Tălagă




dr. geogr. Ilinca V. Stoica

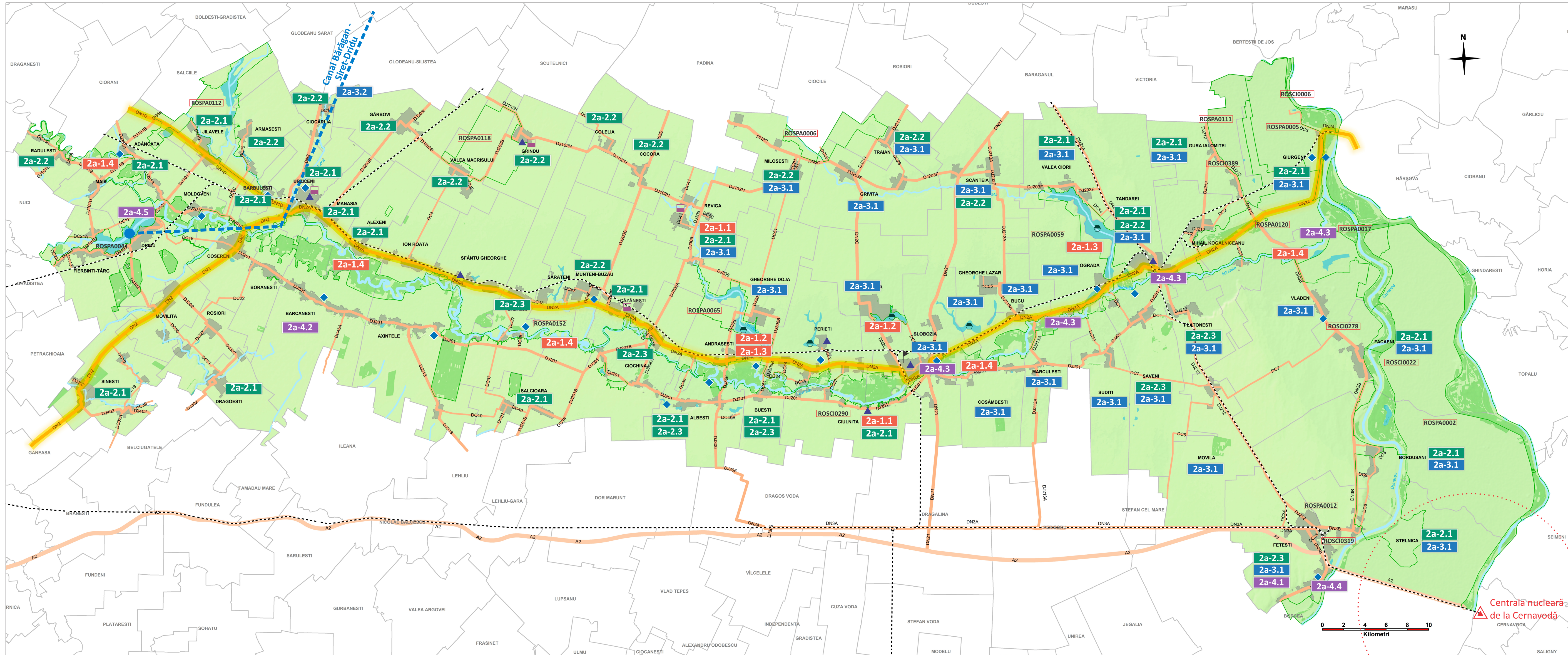



Intocmit / redactat planșa
ing. Mircea Voinea (GIS)
dr. urb. Andreea Chiță
drd. biol. Tudor Racoviceanu

Titlul planșei
Cadrul natural, mediu - propuneri

Etapa a II-a
Data 02.2019

Planșa B.01
Scara 1:200.000



Politica 2a. Menținerea integrității și calității patrimoniului natural și a resurselor naturale

Programe	Proiecte	Programe	Proiecte	Programe	Proiecte	Programe	Proiecte
Program 2a-1. Protecția și conservarea biodiversității	2a-1.1 Reconstrucție ecologică: Ciulnița, Reviga	Program 2a-2. Împădurirea și crearea de suprafețe împădurite	2a-2.1 Împădurire terenuri degradate: Adâncata, Jilavele, Bărbulești, Urziceni, Manasia, Alexeni, Căzănești, Reviga, Valea Ciorii, Tândărei, Gura Ialomiței, Giurgeni, Făcăeni, Bordușani, Stelnică, Albești, Buești, Ciulnița, Sălcioara, Drăgoiești, Sinești	Program 2a-3. Reabilitarea sistemelor de irigații	2a-3.1 Intreținere amenajări de irigații și desecări (etapa I-III): Ialomița-Călmățui, Pietroiu-Stefan cel Mare, Slobozia Dunăre, Luciu-Giurgeni, Terasa Bordușani, Borcea de Jos, Făcăeni-Vlădeni	Program 2a-4. Protejarea terenurilor la inundații	2a-4.1 Construcții de apărare: Fetestei
	2a-1.2 Conservare patrimoniul natural: zona lacului Amara și Fundata (Natura 2000/ROSPA0065)		2a-2.2 Plantări perdele de protecție vegetală: Rădulești, Armășești, Ciocărlia, Gârbovi, Valea Măcrișului, Grindu, Munteni Buzău, Colelia, Cocora, Miloșești, Traian, Scânteia, Tândărei		2a-3.2 Continuare lucrări la canalul Siret-Bărăgan până la lacul Dridu		2a-4.2 Regularizare și consolidare Canal Mărgeni : Bărcănești
	2a-1.3 Monitorizare Habitate: ROSPA 0059, ROSPA 0065		2a-2.3 Impăduriri împotriva alunecărilor de teren: sat Marsilieni comuna Albești, sate Bordușelu și Orezu comuna Ciocchina, sate Copuzu și Crăsanii de Jos comuna Balaciu, Platonești, Săveni, Buești, Fetestei		2a-4.3 Intreținere îndiguiri tronson Slobozia-Dunăre		
	2a-1.4 Igienizare cursuri de apă din bazinul hidrografic Ialomița				2a-4.4 Protejare zone de coastă împotriva surpării terenurilor: Fetestei		
RO...	Monitorizare situri naturale protejate						2a-4.5 Intreținere acumulare Dridu, Măriuța și Gurbănești: Dridu