

Patrimoniul natural, construit și peisajul: situația existentă, probleme, disfuncționalități

Legendă

- unitate administrativ - teritorială
- intranșil localitate
- ape (râuri, lacuri, canale)
- păduri, zone forestiere
- autostradă
- drum național (DN)
- drum județean (DJ)
- drum comunal (DC)
- traseu cale ferată (CF)

Patrimoniul natural

- ROSPA0001 situri Natura 2000
- RORM50017 situri de interes național

Patrimoniul construit

- monumente categoria I - grupa A
- monumente categoria II - grupa A
- monumente categoria III și IV - grupa A

Unități de peisaj

- unitatea de peisaj 1
- unitatea de peisaj 2
- unitatea de peisaj 3
- unitatea de peisaj 4
- unitatea de peisaj 5
- unitatea de peisaj 6

Sub-categorii de peisaj

- zone urbane compacte
- zone rurale continue
- zone rurale izolate
- peisaj cinematic
- belvedere
- peisaj deosebit
- disfuncționalități
- peisaj degradat

Caracteristica peisajului

Unitatea de peisaj 1: Coridorul Ialomiței

Peisaj de luncă: terenuri în zone de luncă, cu vegetație abundentă, cu insule de zone arheologice, și zone locuite dezvoltate continuu de-a lungul căilor de transport (DN2A, DJ201 și CF)

Unitatea de peisaj 2: Brațele Dunării

Peisaj cu terenuri necultivate: terenuri mai greu accesibile (zone de luncă, inclusiv mlaștini și mlaștina de pășunat), cu vegetație abundentă, cu insule de zone arheologice, fără zone locuite vizibile în general de pe podurile rutiere

Unitatea de peisaj 3: Zona lacurilor

Peisaj conținând limane fluviatile, lacuri de albie și lacuri artificiale, aflate în zone semi-rurale (în general comune în apropierea orașelor și periferia orașelor mici)

Unitatea de peisaj 4: Zona agricolă din nordul județului

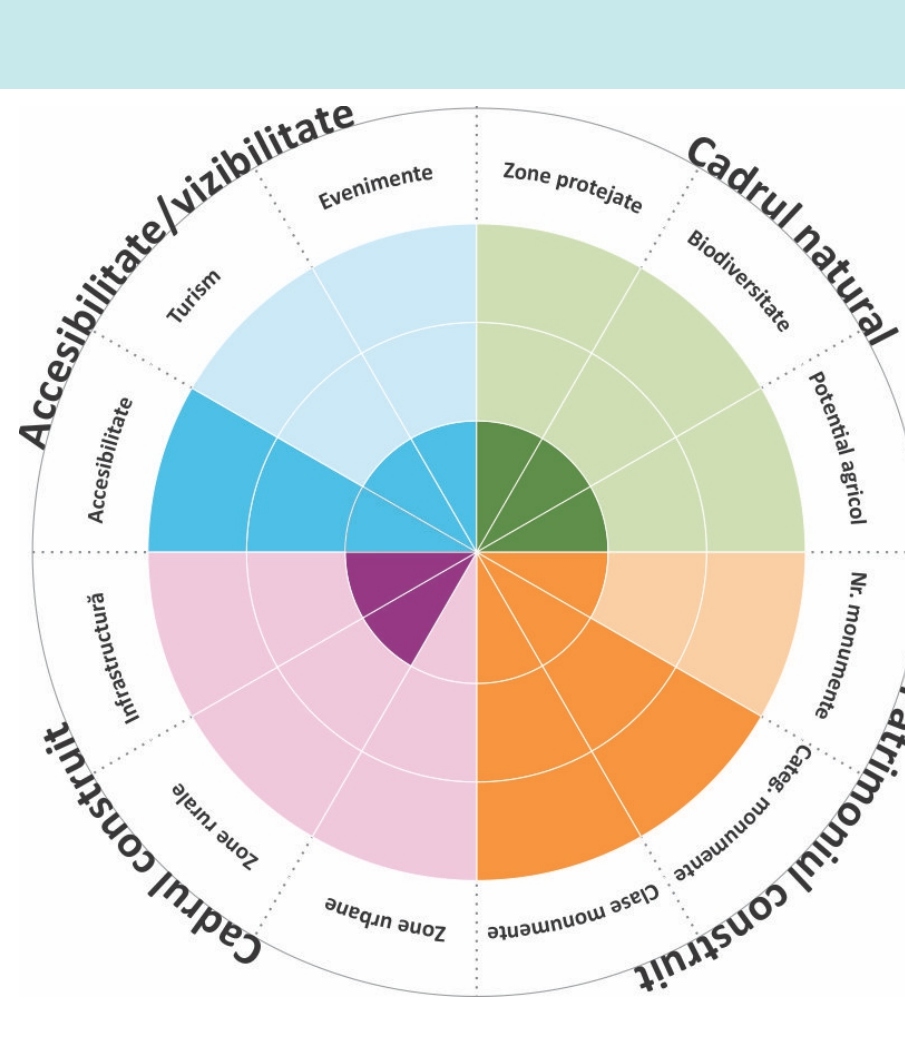
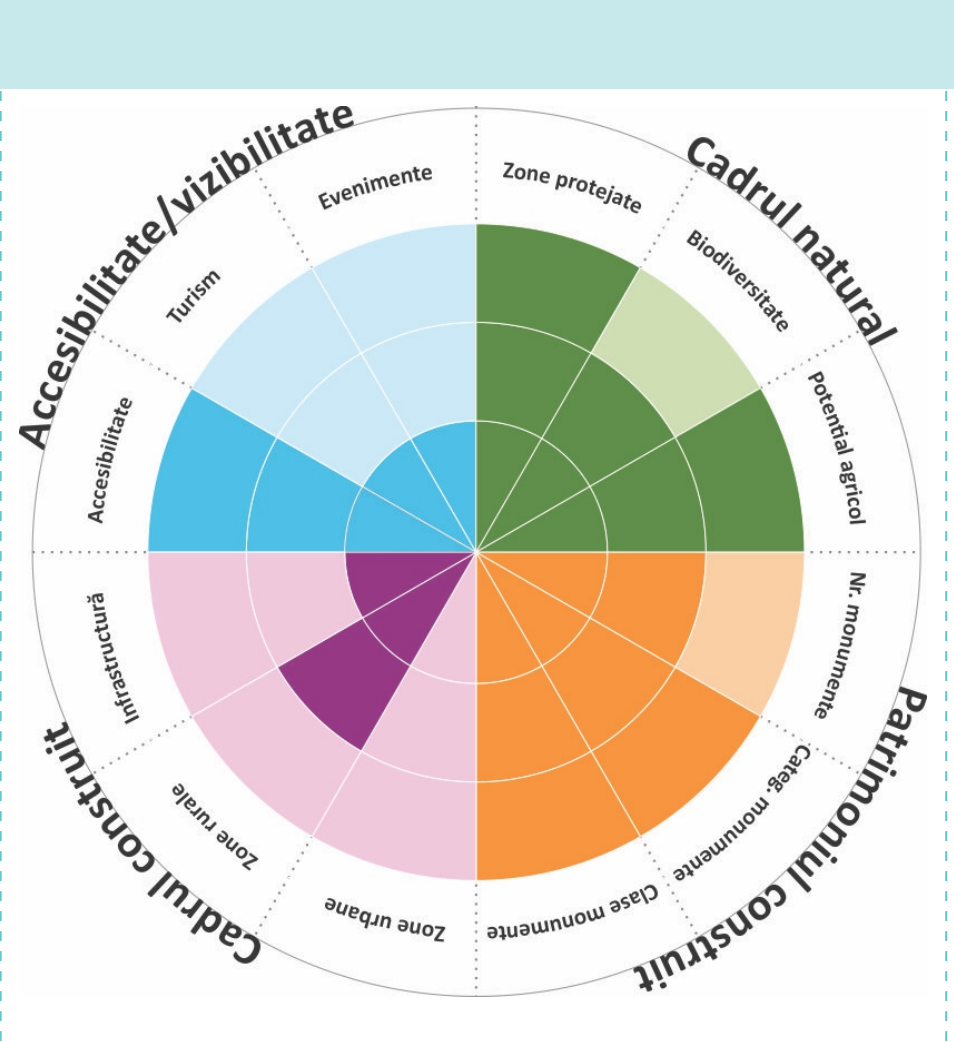
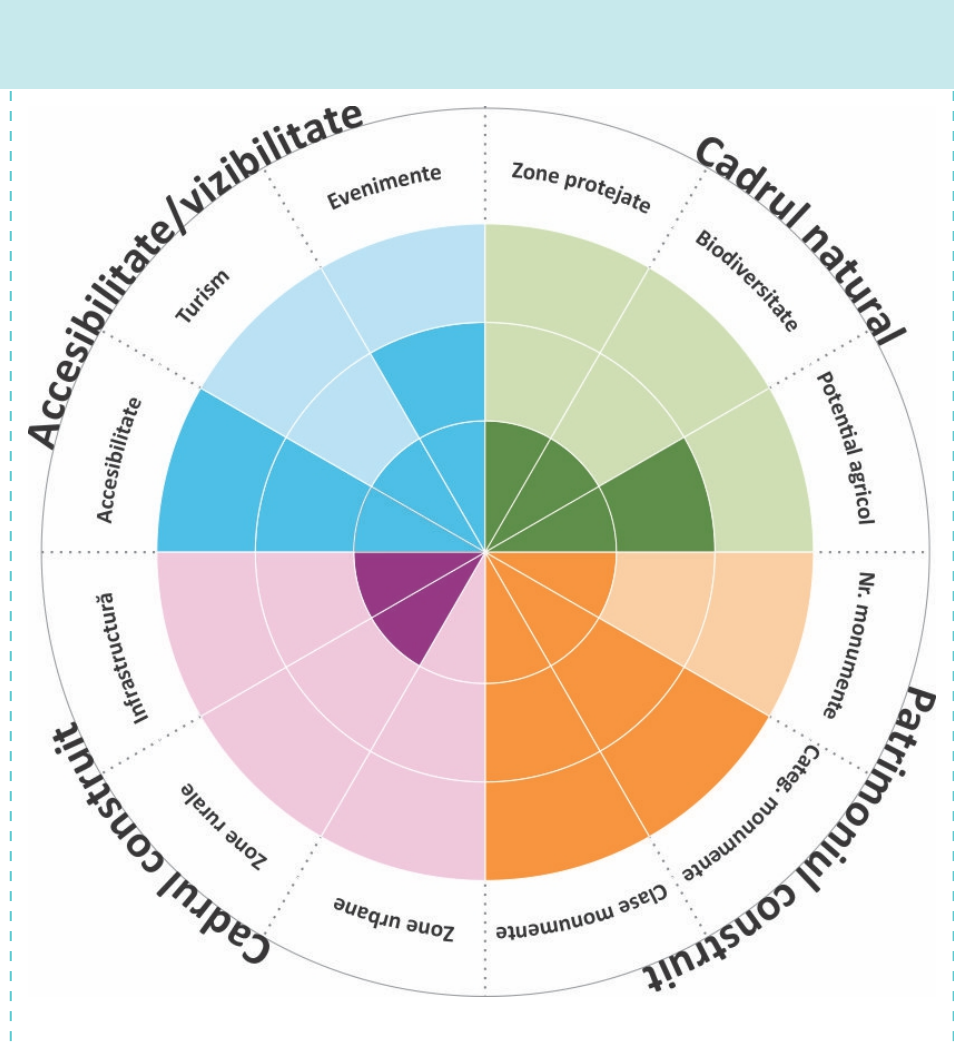
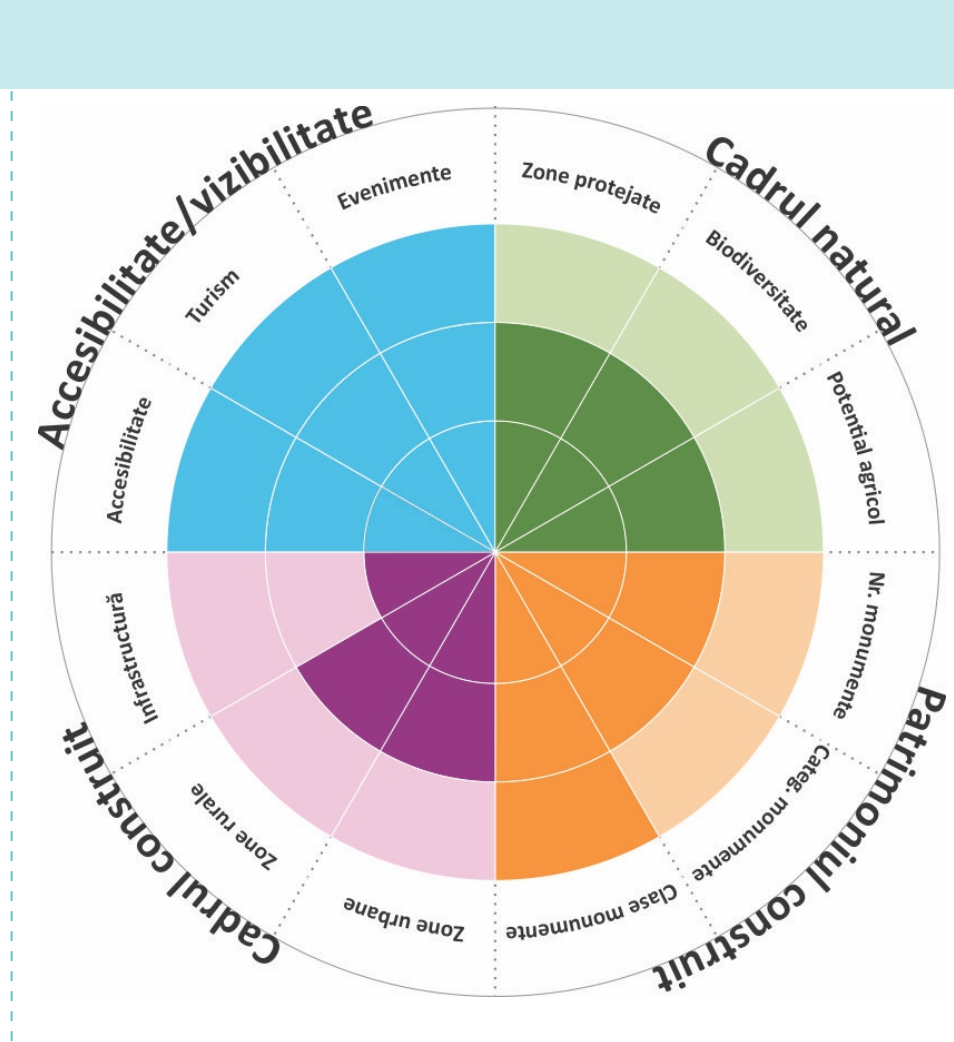
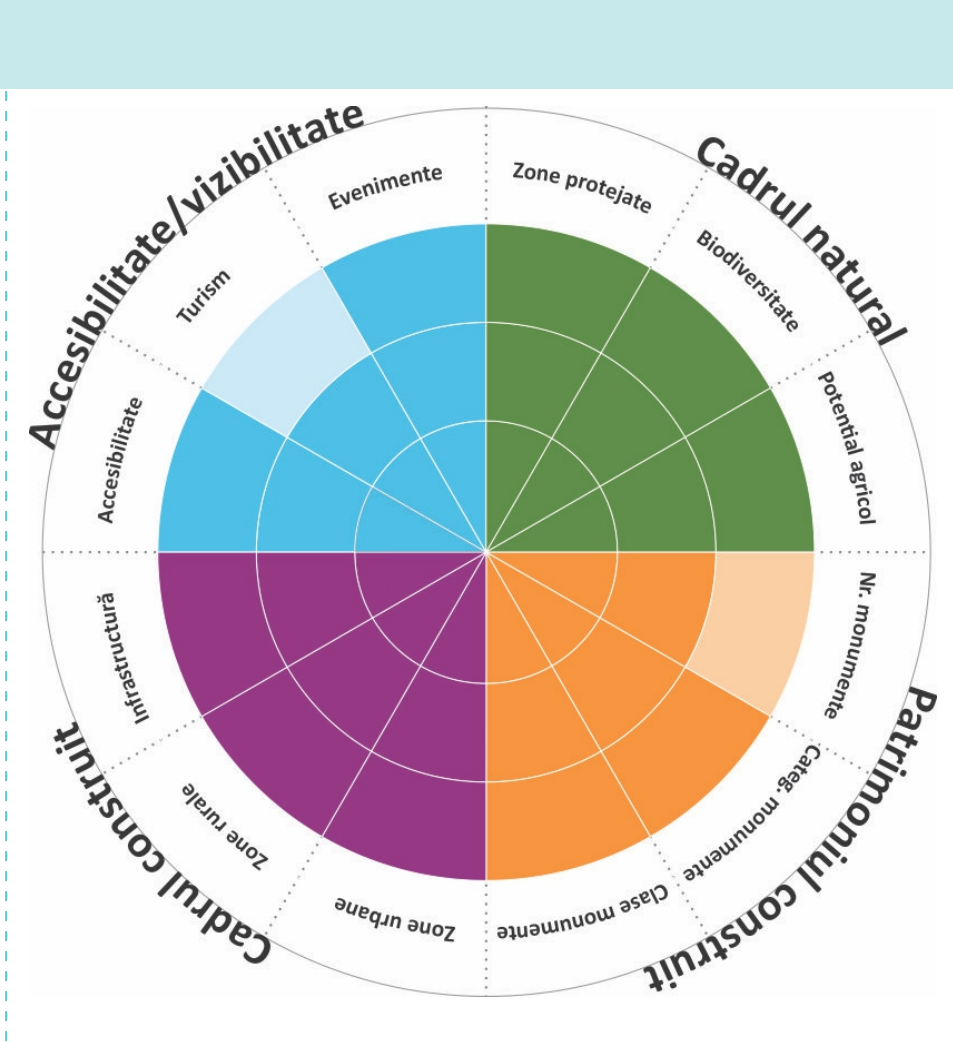
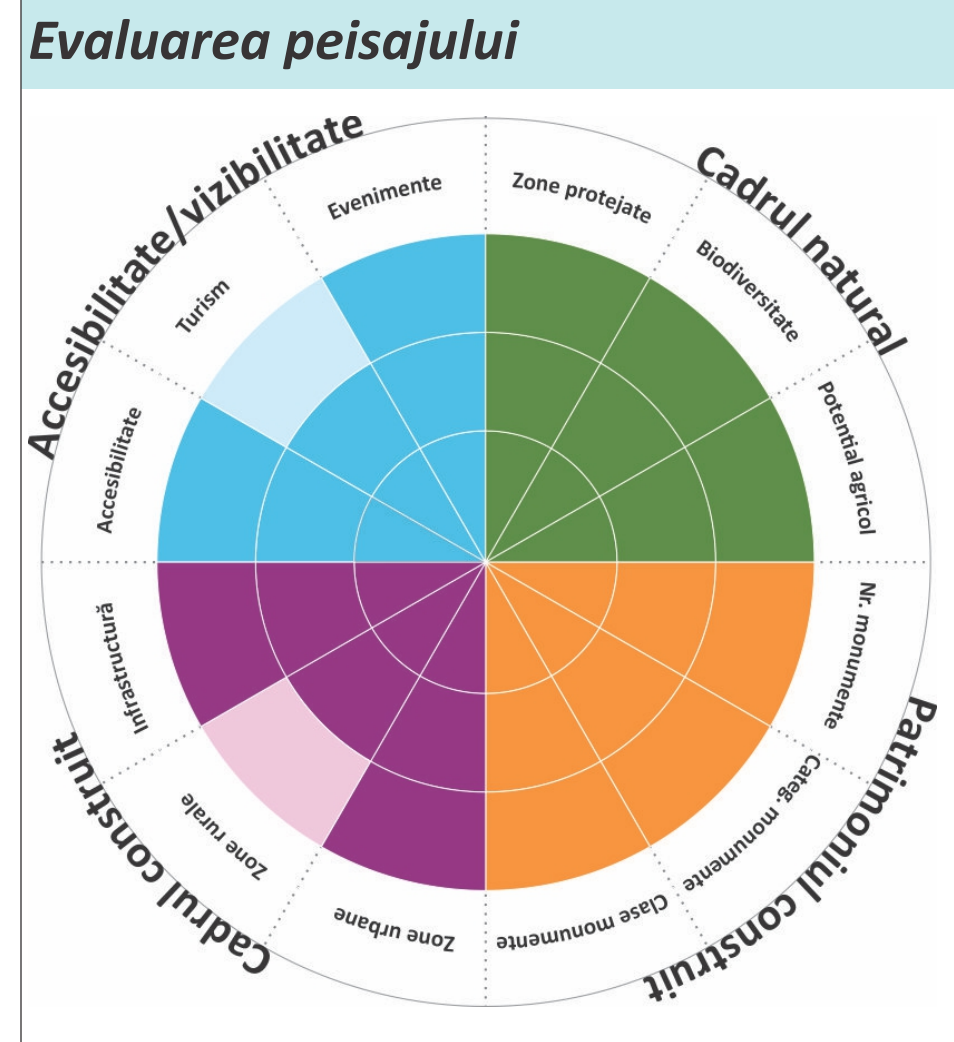
Peisaj agricol: terenuri cu suprafețe mari, pentru activități agricole, întrerupte de localități rurale izolate, dezvoltate la intersecția drumurilor județene

Unitatea de peisaj 5: Zona agricolă cu păduri

Peisaj agricol cu păduri: terenuri caracterizate printr-un model asortat de culturi cerealiere și păduri, a căror existență pre-datează zonele locuite din vecinătate

Unitatea de peisaj 6: Zona agricolă din sudul județului

Peisaj agricol: terenuri cu suprafețe mari pentru activități agricole, cu gospodării izolate, desfășurate de-a lungul DJ201



Disfuncționalități	Descriere	Exemplificare	Disfuncționalități	Descriere	Exemplificare	Disfuncționalități	Descriere
Lipsa de mapare și semnalizare a zonelor de peisaj deosebit	Zonele de peisaj deosebit nu sunt cuprinse în niciun studiu specializat, în nicio hartă, sau ghid turistic. În același timp, nu există nicio semnalizare pe drumurile de acces a potențialelor arii de popas și nu există amenajări de tip belvedere pentru vizitatori.	Piscu Crăsani (comuna Balaciu) 	Zone cu peisaj degradat	Zonele de peisaj natural, în special zona lacurilor de-a lungul râului Ialomița prezintă risc antropoc accentuat, de degradare ca urmare a acțiunilor vizitatorilor/ pescarilor. Există de asemenea cazuri de intervenții necontrolate în zone cu peisaj valoros, care obstrucționează vederea, sau afectează în mod negativ calitatea acestuia.	Lac Fundata 	Slaba promovare a itinerariilor culturale și a evenimentelor locale ca parte a peisajului cultural	Cu toate că obiectivele județului din punct de vedere al peisajului natural și cultural sunt relativ puține, acestea sunt puțin promovate și puse în valoare. Lipsește o strategie de dezvoltare a turismului, pe o nișă legată de agrement – pescuit și vânătoare – prin care elementele de peisaj existente să fie integrate și promovate ca un pachet unitar de atracții pentru locuitorii județului și pentru vizitatori.
		Popina Bordușani (comuna Bordușani) 			Conac Bolomey (comuna Cosâmbești) 		

HEXAGON | **INTERGRAPH** | **IHS ROMANIA**

Beneficiar: **Județul Ialomița**

Contract nr. 3623 | Data: 05.03.2018

Coordonatorul echipei de elaborare a documentației: **dr. arh. Nicolae Tarălungă**

Specialist urbanist: **dr. arh. Sorina Racoviceanu**

Specialist în domeniul protejării și dezvoltării patrimoniului construit: **Arh. Cătălina Preda**

Intocmit / redactat planșa: **ing. Mircea Voinea (GIS)**

dr. urb. **Andreea Chină**

Etapa a II-a: **Planșa C.06**

Peisaj - situația existentă, probleme și disfuncționalități

Data: 02.2019 | Scara: 1:200.000