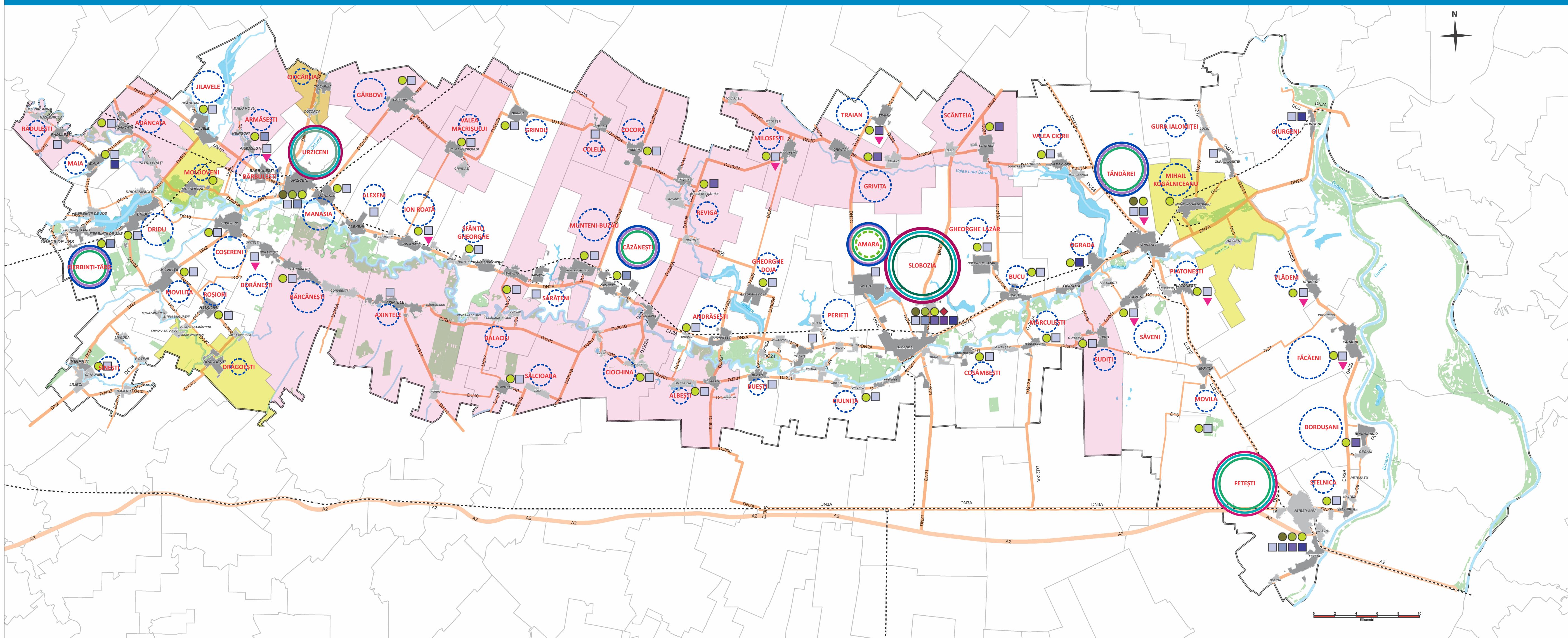


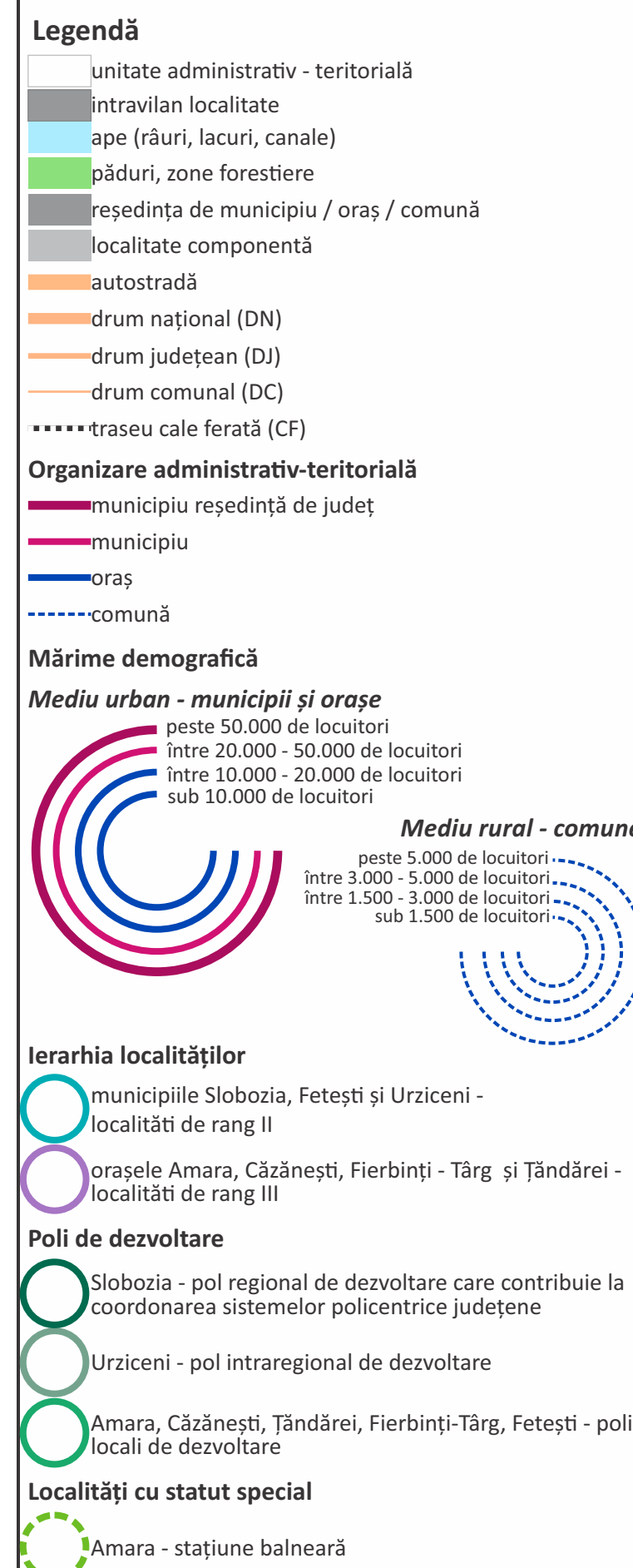
Harta 1 - Rețeaua de localități



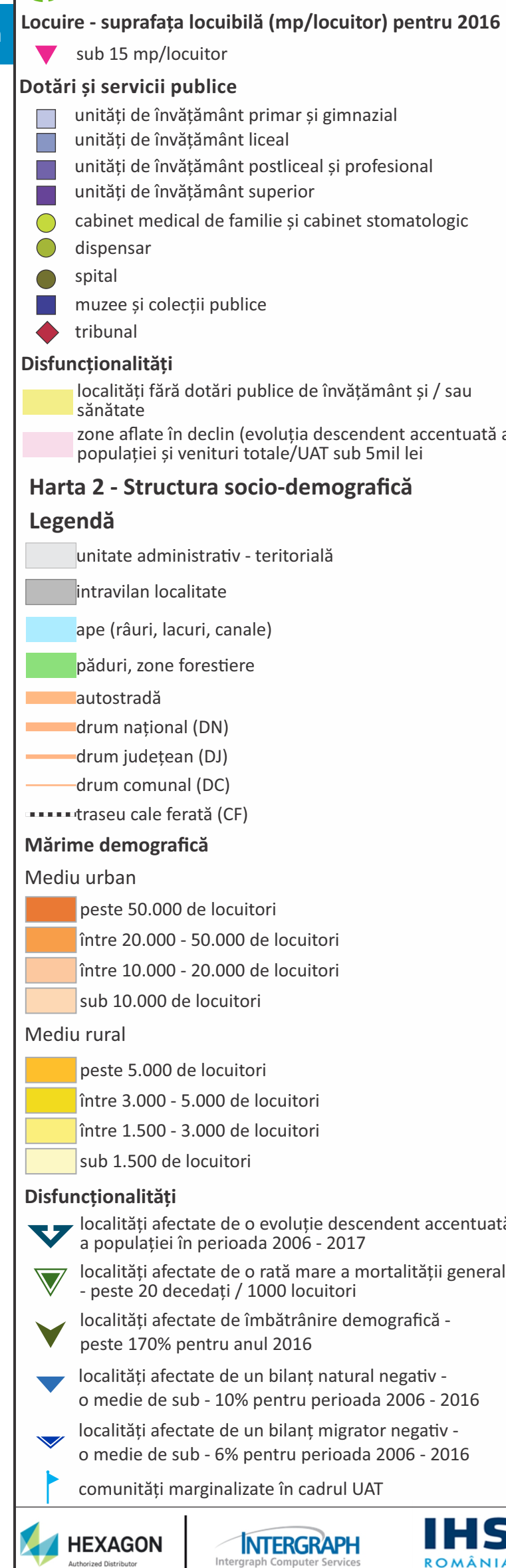
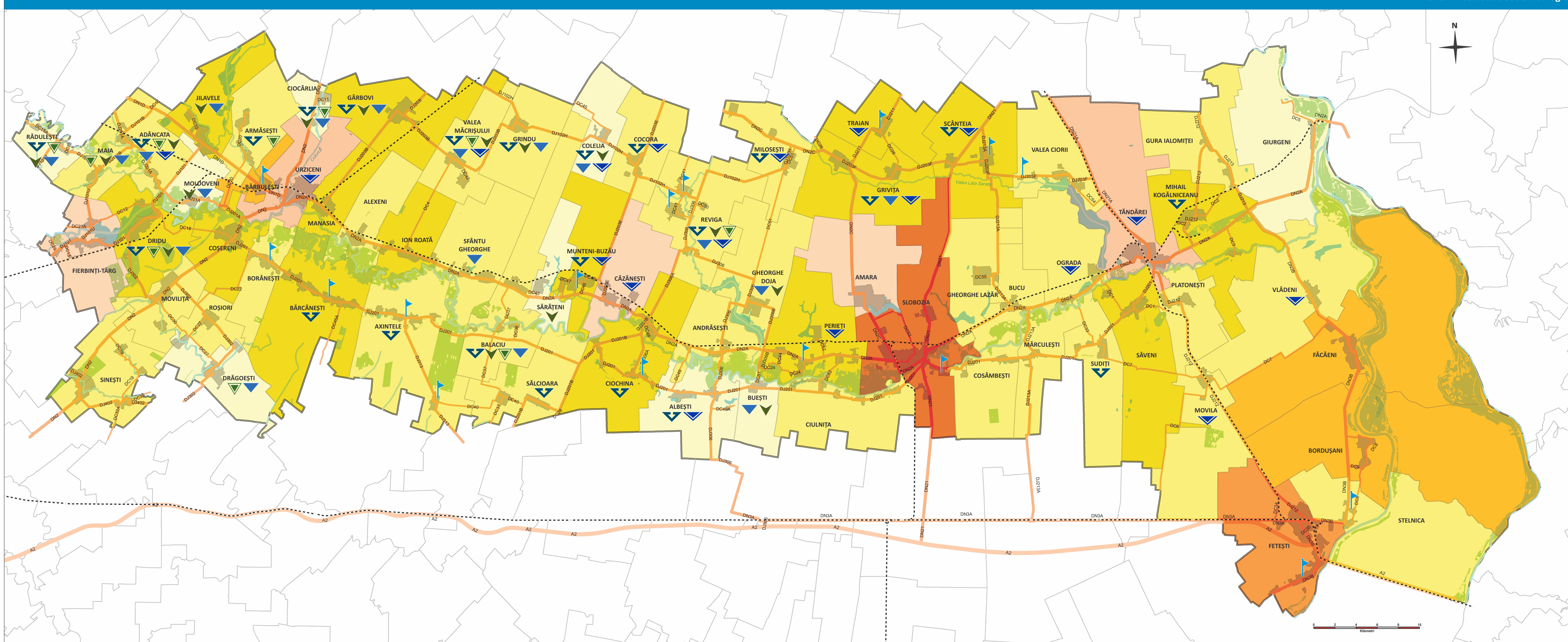
**P.A.T.J. IALOMIȚA**  
**PLANUL DE AMENAJARE A TERITORIULUI JUDEȚEAN IALOMIȚA**

**Populația și rețeaua de localități:**  
 situația existentă, probleme, disfuncționalități

Harta 1 - Rețeaua de localități



Harta 2 - Structura socio-demografică



Indicatori de definire a localităților urbane conform Legii 351/2001 actualizată în 15 decembrie 2011		Municipiu		Slobozia		Fetești		Urziceni		Oraș	
Numerul de locuitori	40.000	✓	X	✓	X	✓	X	✓	X	✓	10.000
Populația ocupată în activități neagricole (% din totalul populației ocupate)	85%	✓	✓	✓	✓	✓	✓	✓	✓	✓	75%
Dotarea locuințelor cu instalații de alimentare cu apă	80%	✓	✓	✓	✓	✓	✓	✓	✓	✓	70%
Dotarea locuințelor cu baie și WC în locuința (% din totalul locuințelor)	75%	✓	✓	✓	✓	✓	✓	✓	✓	✓	55%
Dotarea locuințelor cu instalație de încălzire centrală (% din totalul locuințelor)	45%	✓	✓	✓	✓	✓	✓	✓	✓	✓	35%
Numerul de paturi în spitale la 1000 de locuitori	7,0	X 9,56	X (4,3)	X (7,33)	X (7,33)	X (7,33)	X (7,33)	X (7,33)	X (7,33)	X (7,33)	7
Numerul de medici la 1000 de locuitori	2,3	✓	X (1,07)	X (2,07)	X (2,07)	X (2,07)	X (2,07)	X (2,07)	X (2,07)	X (2,07)	1,8
Unități de învățământ	postliceal	✓	✓	✓	✓	✓	✓	✓	✓	✓	licee sau altă formă de învățământ secundar
Dotări culturale și sportive	sali de spectacol, eventual teatre, instituții muzicale, biblioteci publice, stadioane, sali de sport	✓	✓	✓	✓	✓	✓	✓	✓	✓	sali de spectacol, biblioteci, publice, spații pentru activități sportive
Locuri în hoteluri	100	✓	✓	✓	✓	✓	✓	✓	✓	✓	50
Străzi modernizate (% din lungimea totală a străzilor)	60%	✓	✓	X	✓	✓	✓	✓	✓	✓	50%
Străzi cu rețele de distribuție a apei (% din lungimea totală a străzilor)	70%	✓	✓	✓	✓	✓	✓	✓	✓	✓	60%
Străzi cu conducte de canalizare (% din lungimea totală a străzilor)	60%	✓	✓	✓	✓	✓	✓	✓	✓	✓	50%
Epurarea apelor uzate	racordarea la o stație de epurare cu treapta mecanică și biologică	✓	✓	✓	✓	✓	✓	✓	✓	✓	racordarea la o stație de epurare cu treapta mecanică și biologică
Străzi cu rețele de hidranți exteriori pentru stingerea incendiilor (% din lungimea totală a străzilor)	70%	na	na	na	na	na	na	na	na	na	60%
Spații verzi (parcuri, grădini publice scuaruri)	15 mp/locuitor	✓	X	X	X	X	X	X	X	X	10 mp/locuitor
Depozit controlat de deșeururi cu acces asigurat		✓	✓	✓	✓	✓	✓	✓	✓	✓	

Disfuncționalități	Descrierea disfuncționalităților
<b>Tendență de scădere a populației</b>	În anul 2017 populația totală a județului Ialomița era de 290698 locuitori, fiind în scădere cu 15618 locuitori față de anul 2006 și cu 10644 față de recensământul din anul 2011. Cea mai mare parte a UAT-urilor au avut o evoluție descendentă, 23 dintre acestea cunoscând scăderi accentuate de peste 10%, toate aparținând mediului rural.
<b>Rată crescută a mortalității</b>	Majoritatea UAT-urilor au valori relativ mari ale ratei mortalității cuprinse între 10% și 20% (51 de UAT-uri), datorate în special nivelului economic relativ scăzut dar, în anumite zone, și îmbătrânirii populației.
<b>Bilanț natural negativ</b>	Bilanțul natural pentru intervalul 2006-2016 este de -2,52%, valoare mai mică decât media națională (-2,03%). La nivel județean se remarcă o diferențiere accentuată între mediul urban (-0,18%) și mediul rural (-7,28%).
<b>Bilanț migrator negativ</b>	Rata medie a sosirilor a fost de 5,96% la nivelul județului, fiind de 6,48% în mediul urban și de 4,86% în mediul rural. Rata medie a plecărilor la nivelul județului Ialomița este de 9,98%, majoritatea UAT-urilor încadrându-se în intervalul 6%-10%. Valoarea medie pentru mediul urban este de 11,08%, în timp ce pentru mediul rural valoarea medie este ușor mai scăzută (8,34%). Bilanțul migrator este negativ ca medie la nivelul județului (-4,01%). Diferențele între mediul urban și cel rural sunt nesemnificative (-4,59% pentru mediul urban și -3,47% pentru cel rural).
<b>Tendență de îmbătrânire demografică</b>	Structura pe grupe de vârstă în anul 2012 și în anul 2017 relevă tendința generală de scădere a populației tinere și de ușoară îmbătrânire demografică. În mediul urban populația de peste 65 de ani reprezintă doar 12,2%, în timp ce în mediul rural asistăm la o creștere semnificativă a ponderii acestei grupe de vârstă (19,7%) în detrimentul grupei adulte.

Disfuncționalități	Descrierea disfuncționalităților
<b>Sistem urban monocentric susținut de o rețea de centre urbane de dimensiuni mici</b>	Reteaua de localități conține zone urbane cu o masă demografică și economică de dimensiuni mici - sub 20000 locuitori (Urziceni, Amara, Tândărei, Fierbinți Târg și Căzănești) și mijlocii - între 20000 și 100000 locuitori (Slobozia, Fetești), ce nu pot contribui suficient și durabil la dezvoltarea socio-economică a județului.
<b>Lipsa unor centre rurale secundare</b>	Mărimă medie a așezărilor rurale se situează la valoarea de 2.587 locuitori, iar activitățile specifice nu susțin crearea unor centre rurale secundare, cu rol de sprijin pentru dezvoltarea agricolă și rurală.
<b>Neîndeplinirea indicatorilor minimali în definirea municipiilor sau orașelor</b>	Niciun centru urban nu îndeplinește toți indicatorii minimali de definire a municipiilor și orașelor. Slobozia este singurul care nu îndeplinește un singur indicator (număr de paturi în spitale la 1000 locuitori).
<b>Valori reduse ale suprafețelor locuibile pe locuitor</b>	Un oraș (Tândărei) și 9 comune (Bărbulești, Borănești, Platonești, Traian, Ion Roată, Vlădeni, Făcăeni, Săveni, Miloșești) au un indicator mai mic de 15 mp suprafață locuibilă/locuitor.
<b>Grad scăzut al calității vieții generat de lipsa echipării teritoriului</b>	Dotarea și accesul locuințelor la utilități determină calitatea fondului construit, iar în acest context, un procent important din locuințele din mediul urban și rural nu sunt racordate la sisteme de alimentare cu apă, gaze naturale și/sau gaze naturale.

Beneficiar  
**Județul Ialomița**

Coordonatorul echipei de elaborare a documentației  
**dr. arh. Nicolae Taralungă**

Specialist urbanist  
**dr. arh. Sorina Racoviceanu**

Specialist sociologie urbană și și demografie  
**dr. geogr. Cristian Tălângă**

Specialist sociologie urbană și și demografie  
**dr. geogr. Daniela Zamfir**

Inglorific / redactat planșă  
**ing. Mircea Voinea (GIS)**

dr. urb. **Andrea Chină**

Titlu planșei  
**Populația și rețeaua de localități - situația existentă, probleme, disfuncționalități**

Etapa  
**a II-a**

Data  
**02.2019**

Planșa  
**E.01**

Scara  
**1:200.000**

