



ROMÂNIA



**CONSILIUL JUDEȚEAN
IALOMIȚA**

MONITORUL OFICIAL al județului Ialomița

**Nr. 3
martie
2019**

Hotărâri adoptate în:

Ședința de îndată
a Consiliului Județean Ialomița din
22.03.2019 (nr. 33);

Ședința ordinară
a Consiliului Județean Ialomița din
27.03.2019 (nr. 34-39).

Date de contact:

Piața Revoluției, Nr. 1,
Slobozia - Ialomița

Tel. 0243230200
Fax: 0243230250

www.cicnet.ro
Email: cji@cicnet.ro

facebook:
Consiliul Județean Ialomița

C U P R I N S

Nr. hotărâre	Denumirea hotărârii	Pagina
Ședința de îndată a Consiliului Județean Ialomița din 22.03.2019		
33	Hotărâre privind aprobarea repartizării pe bugetele locale ale unităților administrativ-teritoriale din județ a unor sume defalcate din unele venituri ale bugetului de stat, pe anul 2019	3
Ședința ordinară a Consiliului Județean Ialomița din 27.03.2019		
34	Hotărâre privind modificarea anexei nr. 2 la Hotărârea Consiliului Județean Ialomița nr. 32/10.03.2017 privind aprobarea organigramei, statului de funcții și funcțiilor publice din cadrul aparatului de specialitate al Consiliului Județean Ialomița, cu modificările și completările ulterioare	8
35	Hotărâre privind aprobarea Notei conceptuale aferentă obiectivului de investiții "Modernizare drum județean DJ201, Tronson Orezu (intersecție DJ201B)-Piersica-Bordușelu (ieșire localitate), km 35+400 - km 45+500"	16
36	Hotărâre privind aprobarea Temei de proiectare aferentă obiectivului de investiții " Modernizare drum județean DJ201, Tronson Orezu (intersecție DJ201B) - Piersica-Bordușelu (ieșire localitate), km 35+400 - km 45+500"	23
37	Hotărâre privind aprobarea acordării burselor de ajutor social elevilor care frecventează cursurile Liceului Tehnologic Special "Ion Teodorescu" Slobozia, pentru semestrul II al anului școlar 2018 – 2019	28
38	Hotărâre privind transmiterea unui tronson din drumul județean DJ 212 Limită Județ Brăila – Luciu – Mihail Kogălniceanu – Țândărei – Lăcusteni – Platonesti – Movila – Fetești, cuprins între km 85 + 047 – km 87 + 454, aflat în domeniul public al Județului Ialomița și administrarea Consiliului Județean Ialomița, în administrarea Consiliului Local al Comunei Movila	30
39	Hotărâre privind aprobarea dezmembrării cărții funciare nr. 21315 a terenului intravilan situat pe raza comunei Giurgeni, proprietate privată a județului Ialomița	32



HOTĂRÂRE

privind aprobarea repartizării pe bugetele locale ale unităților administrativ-teritoriale din județ a unor sume defalcate din unele venituri ale bugetului de stat, pe anul 2019

Consiliul Județean Ialomița,

Având în vedere:

- Expunerea de motive nr. 6184/2019 - V din 22.03.2019 a Președintelui
Consiliului Județean Ialomița,

Examinând:

- Adresa nr. ILG STZ din 18.03.2019 a Administrației Județene a Finanțelor
Publice Ialomița;

- Raportul comun nr. 6185/2019 – J din 22.03.2019 al Direcției Buget Finanțe și
Direcției Investiții și Servicii Publice;

În conformitate cu:

- prevederile art. 91 alin.(1) lit. b) din Legea nr. 215/2001 a administrației
publice locale, republicată, cu modificările și completările ulterioare;

- prevederile Legii nr. 273/2006 privind finanțele publice locale, cu modificările
și completările ulterioare;

- prevederile Legii nr. 50/ 2019 privind bugetul de stat pe anul 2019,

În temeiul art.97 alin.(1) din Legea administrației publice locale nr.215/2001,
republicată, cu modificările și completările ulterioare,

HOTĂRĂȘTE

Art.1 Se aprobă repartizarea pe bugetele locale ale unităților administrativ-teritoriale din județ a sumei de 26.988,00 mii lei, din cota de 17,5% din impozitul pe venit pentru echilibrarea bugetelor locale ale unităților administrative-teritoriale, în completarea veniturilor proprii, proporțional cu necesarul stabilit pe total județ, pentru asigurarea unui buget de funcționare, potrivit anexei care face parte integrantă din prezenta hotărâre.

Art.2 Se aprobă repartizarea pe bugetele locale ale unităților administrativ-teritoriale din județ a sumei de 11.565,00 mii lei, din cota de 7,5% din impozitul pe venit pentru echilibrarea bugetelor locale pe anul 2019, pentru susținerea programelor de dezvoltare locală, pentru susținerea programelor de infrastructură care necesită cofinanțare locală, precum și pentru cheltuielile de funcționare, pe care unitățile administrativ- teritoriale din județ, în mod justificat, nu le pot finanța din

veniturile proprii și din sume defalcate din taxa pe valoarea adăugată pentru echilibrarea bugetelor locale, potrivit anexei care face parte integrantă din prezenta hotărâre.

Art.3 Se aprobă repartizarea pe bugetele locale ale unităților administrativ-teritoriale din județ a sumei de 192.597,00 mii lei, reprezentând sume defalcate din taxa pe valoarea adăugată pentru echilibrarea bugetelor locale repartizate unităților administrativ-teritoriale în completarea veniturilor proprii din impozite și taxe locale, estimate a fi încasate în anul 2019, cumulate cu impozitul pe venit alocat, în vederea asigurării bugetelor de funcționare stabilite, proporțional cu necesarul stabilit, potrivit anexei care face parte integrantă din prezenta hotărâre.

Art.4 Se aprobă repartizarea pe bugetele locale ale unităților administrativ-teritoriale din județ a sumei de 20.855,00 mii lei, reprezentând sume defalcate din taxa pe valoarea adăugată destinate finanțării cheltuielilor privind drumurile județene și comunale pe anul 2019, potrivit anexei care face parte integrantă din prezenta hotărâre.

Art.5 Prezenta hotărâre devine obligatorie și produce efecte de la data aducerii la cunoștință publică.

Art.6 Punerea în aplicare a dispozițiilor prezentei hotărâri este asigurată de Președintele Consiliului Județean Ialomița și va fi comunicată prin grija Direcției Coordonare Organizare, Administrației Județene a Finanțelor Publice Ialomița, Instituției Prefectului – Județul Ialomița și consiliilor locale din județ, urmând a fi publicată pe site-ul Consiliului Județean Ialomița.

**PREȘEDINTE,
VICTOR MORARU**

**Contrasemnează,
Secretarul județului Ialomița
Adrian Robert IONESCU**

Nr. 33
Adoptată astăzi 22.03.2019
La Slobozia

Rd/Oc
TGV
2 ex

ROMÂNIA
CONSILIUL JUDEȚEAN IALOMIȚA

ANEXA
LA HOTĂRÂREA NR. 33 / 22 . 03 . 2019

REPARTIZAREA PE BUGETELE LOCALE ALE UNITĂȚILOR ADMINISTRATIV-TERITORIALE DIN JUDEȚ A UNOR SUME DEFALCATE DIN UNELE VENITURI ALE BUGETULUI DE STAT, PE ANUL 2019

- mii lei -

Nr. crt.	UNITĂȚI ADMINISTRATIV-TERITORIALE	Sume din cota de 17,5% din impozitul pe venit pentru echilibrarea bugetelor locale ale unităților administrativ-teritoriale (art. 6 alin. (1) lit. c) din Legea nr. 50/2019)	Sume din cota de 7,5% din impozitul pe venit pentru echilibrarea bugetelor locale ale unităților administrativ-teritoriale (art. 6 alin. (2) din Legea nr. 50/2019)	Sume defalcate din taxa pe valoarea adăugată pentru echilibrarea bugetelor locale ale unităților administrativ-teritoriale	din care pentru:			Sume defalcate din TVA destinate finanțării cheltuielilor privind drumurile județene și comunale (art. 4 lit. c) din Legea nr. 50/2019)
					asigurarea bugetelor de funcționare proporțional cu necesarul stabilit (art. 6 alin. (8) din Legea nr. 50/2019)	acoperirea diferențelor 2019-2018 proporțional cu necesarul stabilit (art. 6 alin. (9) din Legea nr. 50/2019)	acoperirea cheltuielilor pentru protecția copilului, centre pentru persoane adulte cu handicap și însoțitorii sau indemnizațiile lunare ale persoanelor cu handicap grav	
0	1	2	3	4	5	6	7	8
1	Adâncata	175	150	1.045	1.045	-	-	-
2	Albești	186	250	1.111	1.111	-	-	191
3	Alexeni	204	150	1.222	1.222	-	-	-
4	Andrășești	161	150	962	962	-	-	200
5	Armășești	183	250	1.095	1.095	-	-	450
6	Axintele	101	150	606	606	-	-	-
7	Balaciu	66	250	398	398	-	-	400
8	Bărbulești	962	-	5.761	5.761	-	-	-
9	Bărcănești	293	150	1.772	1.758	-	14	200
10	Borănești	263	170	1.718	1.575	-	143	200
11	Bordușani	436	-	2.609	2.609	-	-	-
12	Bucu	95	150	572	572	-	-	-
13	Buești	222	150	1.331	1.331	-	-	200
14	Ciocârlia	206	170	1.231	1.231	-	-	300
15	Ciochina	194	150	1.450	1.164	-	286	-
16	Ciulnița	32	300	380	191	-	189	-
17	Cocora	84	150	693	503	-	190	-
18	Colelia	211	150	1.262	1.262	-	-	300
19	Cosâmbești	141	170	844	844	-	-	-
20	Coșereni	349	150	2.240	2.090	-	150	150
21	Drăgoești	87	150	523	523	-	-	100
22	Dridu	290	150	1.739	1.738	-	1	250
23	Făcăeni	283	150	1.924	1.695	-	229	300
24	Gârbovi	265	200	1.591	1.591	-	-	-
25	Gheorghe Doja	186	150	1.428	1.111	-	317	250

Nr. crt.	UNITAȚI ADMINISTRATIV-TERITORIALE	Sume din cota de 17,5% din impozitul pe venit pentru echilibrarea bugetelor locale ale unităților administrativ-teritoriale (art. 6 alin. (1) lit. c) din Legea nr. 50/2019)	Sume din cota de 7,5% din impozitul pe venit pentru echilibrarea bugetelor locale ale unităților administrativ-teritoriale (art. 6 alin. (2) din Legea nr. 50/2019)	Sume defalcate din taxa pe valoarea adăugată pentru echilibrarea bugetelor locale ale unităților administrativ-teritoriale	din care pentru:			Sume defalcate din TVA destinate finanțării cheltuielilor privind drumurile județene și comunale (art. 4 lit. c) din Legea nr. 50/2019)
					asigurarea bugetelor de funcționare proporțional cu necesarul stabilit (art. 6 alin. (8) din Legea nr. 50/2019)	acoperirea diferențelor 2019-2018 proporțional cu necesarul stabilit (art. 6 alin. (9) din Legea nr. 50/2019)	acoperirea cheltuielilor pentru protecția copilului, centre pentru persoane adulte cu handicap și însoțitorii sau indemnizațiile lunare ale persoanelor cu handicap grav	
0	1	2	3	4	5	6	7	8
26	Gheorghe Lazăr	88	150	831	528	-	303	236
27	Giurgeni	151	200	908	-	-	-	500
28	Grindu	75	150	452	452	-	-	-
29	Grivița	213	150	1.275	1.275	-	-	250
30	Gura Ialomiței	231	150	1.386	1.386	-	-	-
31	Ion Roată	327	150	2.500	1.961	-	539	150
32	Jilavele	313	250	2.330	1.878	-	452	-
33	Maia	215	150	1.291	1.291	-	-	-
34	Manasia	431	250	2.584	2.584	-	-	-
35	Mărculești	172	200	1.029	1.029	-	-	-
36	Mihail Kogălniceanu	212	150	1.270	1.270	-	-	200
37	Milosești	215	150	1.627	1.291	-	336	103
38	Moldoveni	229	150	1.374	1.374	-	-	200
39	Movila	25	150	309	149	-	160	-
40	Movilița	183	150	1.093	1.093	-	-	200
41	Munteni-Buzău	299	150	1.794	1.794	-	-	300
42	Ograda	163	150	974	974	-	-	200
43	Perieți	219	150	1.315	1.315	-	-	300
44	Platonești	164	170	981	981	-	-	-
45	Rădulești	213	150	1.274	1.274	-	-	400
46	Reviga	160	250	978	961	-	17	400
47	Roșiori	195	150	1.169	1.169	-	-	180
48	Sălcioara	177	150	1.057	1.057	-	-	400
49	Sărățeni	204	150	1.223	1.223	-	-	100
50	Săveni	246	200	1.904	1.472	-	432	450
51	Scânteia	197	200	1.366	1.179	-	187	-
52	Sfântu Gheorghe	-	150	650	-	-	650	-
53	Sinești	-	150	47	-	-	47	150
54	Stelnica	100	170	901	597	-	304	240
55	Sudîți	154	150	1.174	924	-	250	300
56	Traian	324	250	2.108	1.941	-	167	300
57	Valea Ciorii	60	250	430	357	-	73	-
58	Valea Măcrișului	81	150	565	484	-	81	400
59	Vlădeni	-	150	415	-	-	415	-
I	TOTAL COMUNE	11.711	9.850	76.091	70.159	9.850	5.932	9.450

Nr. crt.	UNITAȚI ADMINISTRATIV-TERITORIALE	Sume din cota de 17,5% din impozitul pe venit pentru echilibrarea bugetelor locale ale unităților administrativ-teritoriale (art. 6 alin. (1) lit. c) din Legea nr. 50/2019)	Sume din cota de 7,5% din impozitul pe venit pentru echilibrarea bugetelor locale ale unităților administrativ-teritoriale (art. 6 alin. (2) din Legea nr. 50/2019)	Sume defalcate din taxa pe valoarea adăugată pentru echilibrarea bugetelor locale ale unităților administrativ-teritoriale	din care pentru:			Sume defalcate din TVA destinate finanțării cheltuielilor privind drumurile județene și comunale (art. 4 lit. c) din Legea nr. 50/2019)
					asigurarea bugetelor de funcționare proporțional cu necesarul stabilit (art. 6 alin. (8) din Legea nr. 50/2019)	acoperirea diferențelor 2019-2018 proporțional cu necesarul stabilit (art. 6 alin. (9) din Legea nr. 50/2019)	acoperirea cheltuielilor pentru protecția copilului, centre pentru persoane adulte cu handicap și însoțitorii sau indemnizațiile lunare ale persoanelor cu handicap grav	
0	1	2	3	4	5	6	7	8
60	Amara	-	250	1.956	-	159	1.797	-
61	Căzănești	423	-	2.533	2.533	-	-	-
62	Fierbinți-Târg	418	150	2.506	2.506	-	-	300
63	Tândărei	-	290	3.873	-	1.440	2.433	-
II TOTAL ORAȘE		841	690	10.868	5.039	1.599	4.230	300
64	Slobozia	-	350	4.416	-	-	4.416	-
65	Fetești	-	350	14.743	-	7.974	6.769	300
66	Urziceni	-	325	-	-	-	-	-
III TOTAL MUNICIPII			1.025	19.159		7.974	11.185	300
TOTAL COMUNE ORAȘE MUNICIPII		12.552	11.565	106.118	75.198	9.573	21.347	10.050
67	Județul Ialomița	14.436		86.479	86.479			10.805
TOTAL JUDEȚ		26.988	11.565	192.597	161.677	9.573	21.347	20.855



HOTĂRÂRE

privind modificarea anexei nr. 2 la Hotărârea Consiliului Județean Ialomița nr. 32/10.03.2017 privind aprobarea organigramei, statului de funcții și funcțiilor publice din cadrul aparatului de specialitate al Consiliului Județean Ialomița, cu modificările și completările ulterioare

Consiliul Județean Ialomița,
Având în vedere:

- Expunerea de motive nr. 5665/2019 - R din 18.03.2019 a Președintelui Consiliului Județean Ialomița;

- anexa nr. 2 la Hotărârea Consiliului Județean Ialomița nr. 32/10.03.2017 privind aprobarea organigramei, statului de funcții și funcțiilor publice din cadrul aparatului de specialitate al Consiliului Județean Ialomița, cu modificările și completările ulterioare;

- Dispoziția Președintelui Consiliului Județean Ialomița nr. 96/08.03.2019 privind numirea definitivă a domnișoarei Dudulea Raluca-Emilia, în funcția publică de execuție de consilier, clasa I, grad profesional asistent, în cadrul Direcției Buget Finanțe din cadrul aparatului de specialitate al Consiliului Județean Ialomița;

Examinând:

- Raportul nr. 5666/2019 – F din 18.03.2019 al Direcției Buget Finanțe ;

- Raportul nr. 6336/2019 - J din 25.03.2019 al Comisiei economico – financiare și agricultură;

- Raportul nr. 6242/2019 - T din 25.03.2019 al Comisiei pentru muncă, sănătate, asistență socială și familie;

- Raportul nr. 6299/2019 - H din 25.03.2019 al Comisiei juridice, de disciplină, drepturi, obligații și incompatibilități,

În conformitate cu:

- prevederile art. 91 alin. (1) lit. a) și alin. (2) lit. c) din Legea administrației publice locale nr. 215/2001, republicată, cu modificările și completările ulterioare;

- prevederile Legii nr. 273/2006 privind finanțele publice locale, cu modificările și completările ulterioare;

- prevederile Ordonanței de Urgență a Guvernului nr. 63/2010 pentru modificarea și completarea Legii nr. 273/2006 privind finanțele publice locale, precum și pentru stabilirea unor măsuri financiare;

- prevederile Ordinului nr. 63/2014 al Ministrului Dezvoltării Regionale și Administrației Publice privind revizuirea mediei numărului de locuitori prevăzute în tabelul 2 din anexa la Ordonanța de urgență a Guvernului nr. 63/2010 pentru

modificarea și completarea Legii nr. 273/2006 privind finanțele publice locale, precum și pentru stabilirea unor măsuri financiare;

- prevederile Legii nr. 188/1999 privind Statutul funcționarilor publici, republicată, cu modificările și completările ulterioare;

- prevederile Hotărârii de Guvern nr. 611/2008 pentru aprobarea normelor privind organizarea și dezvoltarea carierei funcționarilor publici, cu modificările și completările ulterioare;

- prevederile Legii-cadru nr. 153 din 28 iunie 2017 privind salarizarea personalului plătit din fonduri publice, cu modificările și completările ulterioare;

- prevederile art. 1 din Hotărârea Consiliului Județean Ialomița nr. 211 din 19.12.2017 privind stabilirea salariilor de bază pentru funcționarii publici și personalul contractual din cadrul aparatului de specialitate al Consiliului Județean Ialomița și din serviciile publice din subordine, începând de la data de 01.01.2018, cu modificările ulterioare;

- prevederile Hotărârii Consiliului Județean Ialomița nr. 10 din 19.02.2018 privind aprobarea bugetului general al județului Ialomița pe anul 2018, cu modificările și completările ulterioare;

- prevederile Legii nr. 24/2000 privind normele de tehnică legislativă pentru elaborarea actelor normative, cu modificările și completările ulterioare;

- prevederile art. 84 din Regulamentul de organizare și funcționare a Consiliului Județean Ialomița, aprobat prin Hotărârea Consiliului Județean Ialomița nr. 3 din 19.01.2017, cu modificările și completările ulterioare,

În temeiul art. 97 alin.(1) din Legea administrației publice locale nr. 215/2001, republicată, cu modificările și completările ulterioare,

HOTĂRĂȘTE:

Art.I Anexa nr. 2 la Hotărârea Consiliului Județean Ialomița nr. 32/10.03.2017 privind aprobarea organigramei, statului de funcții și funcțiilor publice din cadrul aparatului de specialitate al Consiliului Județean Ialomița, cu modificările și completările ulterioare, se modifică după cum urmează:

- postul de la poziția nr. 127 din statul de funcții (ID post nr. 274334) de consilier, clasa I, grad profesional debutant, gradația 1 se transformă în consilier, clasa I, grad profesional asistent, gradația 1 în cadrul Direcției Buget Finanțe, Serviciul Buget Contabilitate, Programare și Urmărire Venituri, Compartiment Buget Contabilitate;

Art.II Anexa nr. 2 la Hotărârea Consiliului Județean Ialomița nr. 32/10.03.2017 privind aprobarea organigramei, statului de funcții și funcțiilor publice din cadrul aparatului de specialitate al Consiliului Județean Ialomița, cu modificările și completările ulterioare, se modifică și se înlocuiește cu anexa care face parte integrantă din prezenta hotărâre.

Art.III Prezenta hotărâre devine obligatorie și produce efecte de la data comunicării.

Art.IV Prin grija Direcției Coordonare Organizare, prezenta hotărâre se va comunica, spre ducere la îndeplinire, Direcției Buget Finanțe din cadrul aparatului de specialitate al Consiliului Județean Ialomița și, spre știință Agenției Naționale a Funcționarilor Publici, urmând să fie publicată pe site-ul Consiliului Județean Ialomița.

**PREȘEDINTE
VICTOR MORARU**

**Contrasemnează
Secretarul județului Ialomița
Adrian Robert IONESCU**

*Nr. 34
Adoptată la Slobozia
Astăzi 27.03.2019*

*Rd/Oc
B.S.M.*

CONSILIUL JUDEȚEAN IALOMIȚA

STAT DE FUNCȚII

Anexa

LA HOTĂRÂREA CONSILIULUI

JUDEȚEAN IALOMIȚA

NR. 34/27.03.2019

Nr. crt.	Structura	Funcția de demnitate publică	Funcția publică				Funcția contractuală			
			ID post funcție publică	de conducere	de execuție	Clasa	Nivel studii	de conducere	de execuție	Nivel studii
0	1	2		3	4	5	6	7	8	9
A	Funcții de demnitate publică									
1		PREȘEDINTE								
2		VICEPREȘEDINTE								
3		VICEPREȘEDINTE								
B	Administrator public									
4								ADMINISTRATOR PUBLIC		S
C	Cabinet Președinte									
5										
6									CONSILIER	S
7									CONSILIER	S
8									CONSILIER	S
D	Secretar al Județului									
9			274301	SECRETAR AL JUDEȚULUI, GRADUL II						S
E	Compartiment Audit Public Intern									
10			274302		AUDITOR, grad profesional superior	I	S			
11			274303		AUDITOR, grad profesional superior	I	S			
12			468892		AUDITOR, grad profesional asistent	I	S			
F	Compartiment Corp Control									
13			468881		CONSILIER, grad profesional superior	I	S			
14			468882		CONSILIER, grad profesional principal	I	S			
15			468883		CONSILIER, grad profesional asistent	I	S			
G	Compartiment Coordonare Societati, Servicii si Institutii Publice Subordonate									
16			468876		CONSILIER, grad profesional superior	I	S			
17			468877		CONSILIER, grad profesional superior	I	S			
18			468878		CONSILIER, grad profesional principal	I	S			
19			468879		CONSILIER, grad profesional principal	I	S			

20		468880		CONSILIER,	grad profesional	asistent	I	S		
H	 Direcția Coordonare Organizare									
21		274304	DIRECTOR EXECUTIV, GRADUL II					S		
22		274305	DIRECTOR EXECUTIV ADJUNCT, GRADUL II					S		
	Serviciul Juridic, Coordonare Organizare									
23		274306	ȘEF SERVICIU, GRADUL II					S		
	Compartiment Juridic									
24		274307		CONSILIER JURIDIC,	grad profesional	superior	I	S		
25		274308		CONSILIER JURIDIC,	grad profesional	superior	I	S		
26		274309		CONSILIER JURIDIC,	grad profesional	debutant	I	S		
27		451226		CONSILIER JURIDIC,	grad profesional	asistent	I	S		
28		274310		CONSILIER JURIDIC,	grad profesional	principal	I	S		
29		274311		CONSILIER JURIDIC,	grad profesional	debutant	I	S		
30		468884		CONSILIER JURIDIC,	grad profesional	superior	I	S		
	Compartiment Coordonare Organizare									
31		274312		CONSILIER,	grad profesional	principal	I	S		
32		274313		CONSILIER,	grad profesional	superior	I	S		
33		274314		CONSILIER,	grad profesional	superior	I	S		
	Compartiment Parteneriate instituționale și colaborare cu societatea civilă									
34		274325		CONSILIER,	grad profesional	superior	I	S		
35		274327		INSPECTOR,	grad profesional	asistent	I	S		
36		274328		CONSILIER,	grad profesional	debutant	I	S		
	Centrul de Informații pentru Cetățeni									
	Compartiment pentru Informații și Relații Publice									
37		274316		INSPECTOR,	grad profesional	debutant	I	S		
38		274320		CONSILIER,	grad profesional	asistent	I	S		
39		274317		CONSILIER,	grad profesional	superior	I	S		
40		274318		CONSILIER,	grad profesional	asistent	I	S		
41		274322		CONSILIER,	grad profesional	principal	I	S		
42		274319		REFERENT,	grad profesional	superior	III	M		
43		274321		REFERENT,	grad profesional	superior	III	M		
	Compartiment Mass-media									
44		274323		CONSILIER,	grad profesional	superior	I	S		
45		274324		CONSILIER,	grad profesional	superior	I	S		
46		274315		CONSILIER,	grad profesional	asistent	I	S		
I	 Direcția Achiziții și Patrimoniu									
47		274380	DIRECTOR EXECUTIV, GRADUL II					S		
	Serviciul Achiziții Publice									
48		274389	ȘEF SERVICIU, GRADUL II					S		
49		274381		CONSILIER	grad profesional	debutant	I	S		
50		274382		CONSILIER JURIDIC,	grad profesional	superior	I	S		
51		274385		CONSILIER,	grad profesional	principal	I	S		
52		274384		CONSILIER,	grad profesional	superior	I	S		
53		274383		CONSILIER,	grad profesional	superior	I	S		
54		274386		INSPECTOR,	grad profesional	debutant	I	S		
55		274387		CONSILIER,	grad profesional	asistent	I	S		
56		274388		CONSILIER,	grad profesional	superior	I	S		

Compartiment Patrimoniu Public și Privat										
57		274390		CONSILIER JURIDIC, grad profesional superior	I	S				
58		274391		CONSILIER, grad profesional debutant	I	S				
59		274392		CONSILIER, grad profesional superior	I	S				
60		274393		CONSILIER JURIDIC, grad profesional asistent	I	S				
61		274394		CONSILIER, grad profesional asistent	I	S				
62		274395		REFERENT SPEC., grad profesional superior	II	SSD				
63		417231		CONSILIER, grad profesional superior	I	S				
Personal Deservire, Protocol, Administrativ, Protecția Muncii										
64									ȘEF FORMATIE MUNCITORI, GRADUL II	
65									ADMINISTRATOR I	M
66									SOFER I	
67									SOFER I	
68									SOFER I	
69									SOFER I	
70									SOFER I	
71									SOFER I	
72									MUNCITOR CALIFICAT II	
73									MUNCITOR CALIFICAT I	
74									INGRIJITOR	
J Direcția Amenajarea Teritoriului și Urbanism										
75		400925		ARHITECT-ȘEF GRADUL II		S				
Serviciul Amenajarea Teritoriului și Urbanism										
76		468886		ȘEF SERVICIU, GRADUL II		S				
77		417224		REFERENT SPEC., grad profesional superior	II	SSD				
78		274358		CONSILIER, grad profesional superior	I	S				
79		417218		CONSILIER, grad profesional debutant	I	S				
80		417219		CONSILIER, grad profesional asistent	I	S				
81		417220		CONSILIER, grad profesional asistent	I	S				
82		417221		CONSILIER, grad profesional principal	I	S				
83		417222		CONSILIER, grad profesional asistent	I	S				
84		417223		CONSILIER, grad profesional asistent	I	S				
85		274357		REFERENT SPEC., grad profesional principal	II	SSD				
86		469190		CONSILIER, grad profesional principal	I	S				
Compartiment Monitorizare și Control										
87		417226		CONSILIER, grad profesional asistent	I	S				
88		417225		CONSILIER, grad profesional superior	I	S				
89		417227		REFERENT SPEC., grad profesional superior	II	SSD				
90		417228		CONSILIER, grad profesional debutant	I	S				
91		417229		CONSILIER, grad profesional principal	I	S				
K Direcția Investiții și Servicii Publice										
92		274356		DIRECTOR EXECUTIV, GRADUL II		S				
Compartiment Infrastructură Rutieră										
93		274363		CONSILIER, grad profesional superior	I	S				
94		274364		CONSILIER, grad profesional debutant	I	S				
95		274366		REFERENT SPEC. grad profesional superior	II	SSD				
Autoritatea Județeană de Transport										
96		274367		CONSILIER, grad profesional superior	I	S				

97		274368		CONSILIER,	grad profesional	debutant	I	S		
	Serviciul Management de Proiect									
98		274397	ŞEF SERVICIU, GRADUL II					S		
99		274398		CONSILIER,	grad profesional	debutant	I	S		
100		274399		CONSILIER,	grad profesional	asistent	I	S		
101		274400		CONSILIER,	grad profesional	superior	I	S		
102		274402		CONSILIER,	grad profesional	superior	I	S		
103		451224		CONSILIER,	grad profesional	superior	I	S		
104		274401		CONSILIER,	grad profesional	principal	I	S		
105		274403		CONSILIER,	grad profesional	principal	I	S		
106		274404		REFERENT SPEC.	grad profesional	superior	II	SSD		
107		468887		CONSILIER,	grad profesional	debutant	I	S		
108		468888		CONSILIER,	grad profesional	superior	I	S		
109		468889		CONSILIER,	grad profesional	asistent	I	S		
110		468890		CONSILIER,	grad profesional	asistent	I	S		
111		468891		CONSILIER,	grad profesional	asistent	I	S		
	Serviciul Investiții și Servicii Publice									
112		274370	ŞEF SERVICIU, GRADUL II					S		
	<i>Compartiment Investiții Publice</i>									
113		274371		CONSILIER,	grad profesional	superior	I	S		
114		274376		CONSILIER,	grad profesional	principal	I	S		
115		274377		CONSILIER,	grad profesional	asistent	I	S		
116		274378		CONSILIER JURIDIC,	grad profesional	asistent	I	S		
117		274379		REFERENT SPEC.	grad profesional	superior	II	SSD		
118		274373		CONSILIER	grad profesional	asistent	I	S		
	<i>Unitatea Județeană pentru Monitorizarea Serviciilor Comunitare de Utilități Publice</i>									
119		274374		CONSILIER,	grad profesional	superior	I	S		
120		274375		CONSILIER,	grad profesional	asistent	I	S		
	<i>Compartiment Infrastructură Mediu</i>									
121		451225		CONSILIER,	grad profesional	superior	I	S		
122		451419		CONSILIER,	grad profesional	debutant	I	S		
L	 Direcția Buget Finanțe									
123		274329	DIRECTOR EXECUTIV, GRADUL II					S		
124		274330	DIRECTOR EXECUTIV ADJUNCT, GRADUL II					S		
	Serviciul Buget Contabilitate, Programare și Urmărire Venituri									
125		274331	ŞEF SERVICIU, GRADUL II					S		
	<i>Compartiment Buget Contabilitate</i>									
126		274332		CONSILIER,	grad profesional	superior	I	S		
127		274334		CONSILIER,	grad profesional	asistent	I	S		
128		274335		CONSILIER,	grad profesional	principal	I	S		
129		274336		CONSILIER,	grad profesional	superior	I	S		
130		274337		CONSILIER,	grad profesional	asistent	I	S		
131		274338		CONSILIER,	grad profesional	superior	I	S		
132		274339		CONSILIER,	grad profesional	superior	I	S		
	<i>Compartiment Programare și Urmărire Venituri</i>									
133		274341		CONSILIER,	grad profesional	superior	I	S		
134		417213		CONSILIER,	grad profesional	debutant	I	S		

135		274342		CONSILIER,	grad profesional	principal	I	S		
136		274343		CONSILIER,	grad profesional	asistent	I	S		
137		274344		REFERENT,	grad profesional	superior	III	M		
<i>Compartiment Analiză și Sinteză Bugetară</i>										
138		274346		INSPECTOR,	grad profesional	principal	I	S		
139		274347		CONSILIER,	grad profesional	debutant	I	S		
<i>Compartiment Finanțare Programe/Proiecte și Investiții</i>										
140		274348		CONSILIER,	grad profesional	principal	I	S		
141		274349		INSPECTOR,	grad profesional	superior	I	S		
142		417214		CONSILIER,	grad profesional	superior	I	S		
143		417215		CONSILIER,	grad profesional	debutant	I	S		
144		417216		CONSILIER,	grad profesional	principal	I	S		
<i>Compartiment Informatică</i>										
145		274350		CONSILIER,	grad profesional	asistent	I	S		
146		417217		CONSILIER,	grad profesional	superior	I	S		
147		274351		CONSILIER,	grad profesional	asistent	I	S		
<i>Compartiment Resurse Umane</i>										
148		274352		CONSILIER,	grad profesional	superior	I	S		
149		274353		CONSILIER,	grad profesional	superior	I	S		
150		274354		CONSILIER,	grad profesional	superior	I	S		
151		468885		CONSILIER,	grad profesional	principal	I	S		

NR. TOTAL FUNCȚII DE DEMNITATE PUBLICĂ	3
NR. TOTAL FUNCȚII PUBLICE	132
NR. TOTAL FUNCȚII PUBLICE DE CONDUCERE	14
NR. TOTAL FUNCȚII PUBLICE DE EXECUȚIE	118
NR. TOTAL FUNCȚII CONTRACTUALE	16
ADMINISTRATOR PUBLIC	1
NR. TOTAL FUNCȚII CONTRACTUALE DE CONDUCERE	1
NR. TOTAL FUNCȚII CONTRACTUALE DE EXECUȚIE	14
NR. TOTAL FUNCȚII ÎN INSTITUȚIE	151



H O T Ă R Ă R E

**privind aprobarea Notei conceptuale aferentă obiectivului de investiții
"Modernizare drum județean DJ201, Tronson Orezu (intersecție DJ201B)-Piersica-
Bordușelu (ieșire localitate), km 35+400 - km 45+500"**

Consiliul Județean Ialomița,

Având în vedere:

- Expunerea de motive nr. 5757/2019-F din 18.03.2019 a Președintelui Consiliului
Județean Ialomița,

Examinând:

- Raportul nr. 5759/2019-M din 18.03.2019 al Direcției Investiții și Servicii Publice,
- Raportul nr. 6296/2019 - R din 25.03.2019 al Comisiei pentru urbanism,
amenajarea teritoriului, dezvoltare regională, protecția mediului și turism;

În conformitate cu:

- prevederile art.1 alin.(2) lit.a) pct.i), art.3 și anexa nr.1 din Hotărârea de Guvern
nr. 907/2016 privind etapele de elaborare și conținutul-cadru al documentațiilor tehnico-
economice aferente obiectivelor/proiectelor de investiții finanțate din fonduri publice, cu
modificările și completările ulterioare;

- prevederile Legii nr. 273/2006 privind finanțele publice locale, cu modificările și
completările ulterioare;

- Strategia de Dezvoltare a Județului Ialomița pe perioada 2009-2013, cu orizont
2013-2020;

- prevederile art. 91 alin. (1) lit. b) și alin. (3) lit. f) din Legea administrației publice
locale nr.215/2001, republicată, cu modificările și completările ulterioare,

În temeiul art.97 alin.(1) din Legea administrației publice locale nr.215/2001,
republicată, cu modificările și completările ulterioare,

H O T Ă R Ă Ș T E :

Art.1 Se aprobă Nota conceptuală aferentă obiectivului de investiții "Modernizare
drum județean DJ201, Tronson Orezu (intersecție DJ201B)-Piersica-Bordușelu (ieșire
localitate), km 35+400 - km 45+500", prevăzută în anexa care face parte integrantă din
prezenta hotărâre.

Art.2 Se împuternicește domnul Victor Moraru, Președintele Consiliului Județean Ialomița, să reactualizeze prin dispoziție, în funcție de modificările legislative sau de natură tehnică, conținutul Notei conceptuale prevăzută la art.1).

Art.3 Prin grija Direcției Coordonare Organizare, prezenta hotărâre va fi comunicată spre ducere la îndeplinire Direcției Investiții și Servicii Publice, urmând a fi publicată pe site-ul Consiliului Județean Ialomița.

**PREȘEDINTE
VICTOR MORARU**

**Contrasemnează
Secretarul județului Ialomița
Adrian Robert IONESCU**

*Nr. 35
Adoptată la Slobozia
Astăzi 27.03.2019*

*Rd/Oc
DIG
2 ex.*



ROMÂNIA
CONSILIUL JUDEȚEAN IALOMIȚA



Tel.: 0243 230200
Fax: 0243 230250

Slobozia - Piața Revoluției Nr. 1

web: www.cicnet.ro
e-mail: cji@cicnet.ro



DIRECTIA INVESTITII SI SERVICII PUBLICE

Nr. 5603/2019 - R Data 15.03.2019

Aprobat,
PRESEDINTE
VICTOR MORARU

NOTĂ CONCEPTUALĂ

1. Informații generale privind obiectivul de investiții propus

1.1. Denumirea obiectivului de investiții

“Modernizare drum județean DJ201, Tronson Orezu(intersecție DJ201B) – Piersica Bordușelu(ieșire localitate), - km35+400-km 45+500”.

1.2. Ordonator principal de credite/investitor

Ordonator principal de credite – Președintele Consiliului Județean Ialomița

1.3. Ordonator de credite (secundar/terțiar)

Nu este cazul

1.4. Beneficiarul investiției

Județul Ialomița

2. Necesitatea și oportunitatea obiectivului de investiții propus

2.1. Scurtă prezentare privind:

a) Deficiențe ale situației actuale:

Starea tehnică a drumului propus pentru modernizare este precară atât din punct de vedere al elementelor geometrice în plan, profil longitudinal și transversal, cât și al îmbrăcăminții rutiere.

Acest tronson de drum este parte componentă a drumului județean DJ201 Coșereni – Axintele- Orezu – Mărculești - Țândărei, drum județean ce străbate Județul Ialomița de la Est către Vest și are o lungime totală de 98,88 km. Prin PNDL 1 au fost modernizate 2 tronsoane din acest drum, pe PNDL 2 urmează a se moderniza alte 2 tronsoane.

În aceste condiții se impune modernizarea acestui tronson de drum, pentru asigurarea fluenței și siguranței traficului. Pentru realizarea acestui obiectiv sursele de finanțare vor fi din bugetul local al Județului.

Potrivit Hotărârii nr. 907/2016 privind etapele de elaborare și conținutul – cadru al documentațiilor tehnico-economice aferente obiectivelor/proiectelor de investiții finanțate din fonduri publice, sunt reglementate etapele de elaborare și conținutul cadru al documentațiilor tehnico-economice pentru realizarea lucrărilor de intervenții la construcțiile existente

Pentru introducerea în lista de investiții trebuie elaborată documentația tehnico-economică - faza D.A.L.I., prin care se vor stabili principalii indicatori tehnico economici ai investiției.



b) Efectul pozitiv previzionat prin realizarea obiectivului de investiții:

Proiectul propus se adresează următoarelor nevoi existente în zonă:

- Necesitatea facilitării tranzitului de mărfuri, în special în contextul creșterii semnificative a fluxurilor comerciale ca urmare a creșterii economice constante în ultimii ani;
- Necesitatea asigurării infrastructurii necesare dezvoltării economiei locale, în special în perspectiva reducerii disparităților regionale;
- Necesitatea asigurării mobilității forței de muncă, în vederea reducerii șomajului și valorificării potențialului existent în zonă;
- Necesitatea îmbunătățirii nivelului de trai și confort al populației din zonă, dar și al persoanelor ce tranzitează județul pe ruta respectivă.
- Asigurarea circulației în condiții de siguranță și confort pe întregul drum județean DJ201

c) Impactul negativ previzionat în cazul nerealizării obiectivului de investiții:

Impactul estimat în cazul nerealizării proiectului va fi semnificativ întrucât nu se vor obține rezultatele așteptate în urma efortului de modernizare a celui mai lung drum județean din județul Ialomița, în sensul că va ramane un tronson de drum nemodernizat cu stare de viabilitate rea, aproximativ la jumătatea traseului drumului.

La nivel regional vor conduce la accentuarea problemelor socio -economice asupra zonelor defavorizate și comunităților marginalizate din zona studiată.

2.2. Prezentarea, după caz, a obiectivelor de investiții cu aceleași funcțiuni sau funcțiuni similare cu obiectivul de investiții propus, existente în zonă, în vederea justificării necesității realizării obiectivului de investiții propus.

- În momentul de față nu există în zona obiective de investiții cu același funcțiuni sau funcțiuni similare.

2.3. Existența, după caz, a unei strategii, a unui master plan ori a unor planuri similare, aprobate prin acte normative, în cadrul cărora se poate încadra obiectivul de investiții propus.

-Obiectivul de investiții face parte din Strategia de Dezvoltare a Județului Ialomița.

-Obiectivul proiectului este în concordanță cu obiectivul Strategiei Naționale pentru Dezvoltare Națională de creștere a gradului de accesibilitate a regiunilor prin îmbunătățirea mobilității regionale și asigurarea serviciilor esențiale pentru o dezvoltare economică sustenabilă și inclusivă.

2.4. Existența, după caz, a unor acorduri internaționale ale statului care obligă partea română la realizarea obiectivului de investiții:

-Obiectivul proiectului este în concordanță cu obiectivul Strategiei Naționale pentru Dezvoltare Națională de creștere a gradului de accesibilitate a regiunilor prin îmbunătățirea mobilității regionale și asigurarea serviciilor esențiale pentru o dezvoltare economică sustenabilă și inclusivă.

2.5. Obiective generale, preconizate a fi atinse prin realizarea investiției.

Corelare/ relevanță în raport cu obiectivele principalelor documente de programare/ alte proiecte regionale, naționale, sectoriale sau interregionale:

-Investiția este prevăzută în Documentul Strategic cu Scenarii de Dezvoltare Socio-economică și Demografică a teritoriului județului Ialomița, pe perioada 2009-2013, cu orizont 2013-2020, făcând parte din portofoliul de proiecte care prezintă interes pentru județul Ialomița. Obiectivul proiectului este în conformitate cu Strategia de dezvoltare a județului Ialomița în perioada 2014 – 2020, una dintre prioritățile Consiliului Județean Ialomița o constituie reabilitarea și modernizarea rețelei de drumuri județene, asigurându-se astfel creșterea gradului de siguranță a circulației pe drumurile județene.

3. Estimarea suportabilității investiției publice

3.1. Estimarea cheltuielilor pentru execuția obiectivului de investiții, luându-se în considerare, după caz:

- costurile unor investiții similare realizate;
- standarde de cost pentru investiții similare;

Cheltuielile pentru execuția obiectivului de investiții se estimează în faza de proiectare Documentație pentru Avizare Lucrări de Intervenții, ținând cont de standardele de cost existente pentru lucrări similare, de cantități de lucrări și oferte de preț de pe piața liberă acolo unde lucrările nu sunt evidențiate în standarde de cost.

3.2. Estimarea cheltuielilor pentru proiectarea, pe faze, a documentației tehnico-economice aferente obiectivului de investiție, precum și pentru elaborarea altor studii de specialitate în funcție de specificul obiectivului de investiții, inclusiv cheltuielile necesare pentru obținerea avizelor, autorizațiilor și acordurilor prevăzute de lege.

- expertiza tehnica, studiu geotehnic, studiu topografic, elaborare documentație tehnico - economică D.A.L.I., avize, acorduri: - 120 mii lei cu TVA;
- elaborare Proiect tehnic +DE , PAC, Asistență tehnică: - 70 mii lei cu TVA;
- verificare tehnica : - 10 mii lei cu TVA.

3.3. Surse identificate pentru finanțarea cheltuielilor estimate (în cazul finanțării nerambursabile se va menționa programul operațional/axa corespunzătoare, identificată):

- buget local;

4. Informații privind regimul juridic, economic și tehnic al terenului și/sau al construcției existente:

4. 1. Regimul juridic:

Terenul este situat în intravilanul și extravilanul comunelor Orezu, Piersica și Borduselu (iesire din localitate) și aparține domeniului public al Județului Ialomița.

4. 2. Regimul economic:

Categoria de folosință actuală a terenului: drum.

Destinația actuală: Zonă căi de comunicație.

4. 3. Regimul tehnic:

Conform prevederilor P.U.G.- urilor și R.L.U.- urilor comunelor: Orezu, Piersica și Borduselu, terenul se încadrează în Zona C - Zona căi de comunicații, Cr - căi rutiere. Pentru lucrări în zona drumurilor publice și în vecinătatea zonei de protecție a acestora, solicitantul autorizației de construire trebuie să obțină avizul organelor publice de specialitate. Pentru zonele de intravilan, se vor respecta propunerile și profilele propuse. Utilizări admise: căi de comunicație rutieră și construcții aferente; unități ale întreprinderilor de transporturi, garaje; spații alveolare carosabile pentru transportul în comun; refugii și treceri de pietoni; rețele tehnico-edilitare; spații verzi amenajate; parcaje pentru salariați și pentru călători; lucrări de terasamente. Utilizări admise cu condiționări: elementele căilor de comunicație în zona obiectivelor speciale să respecte legislația în vigoare.

Totodată, conform prevederilor alin 8, art. 28 al Regulamentului general de urbanism, aprobat prin HG 525/1996 "Lucrările de construcții pentru realizarea/extinderea rețelelor edilitare se execută, de regulă, anterior sau concomitent cu lucrările de realizare/extindere/modernizare/reabilitare a rețelei stradale, în conformitate cu programele anuale/multianuale ale autorităților administrației publice (aprobat în condițiile legii)" și conform prevederilor alin. 9 "Documentațiile tehnice elaborate pentru obiective de investiții privind realizarea/extinderea /modernizarea/reabilitarea rețelei stradale, precum și a drumurilor de interes local, județean și național situate în extravilanul localităților, dacă este

cazul, vor prevedea în mod obligatoriu canale subterane în vederea amplasării rețelelor edilitare prevăzute la art. 18 alin. (1) lit. c) (conducte de alimentare cu apa și de canalizare, sisteme de transport gaze, țiței sau alte produse petroliere, rețele termice, electrice, de telecomunicații și infrastructuri ori alte instalații sau construcții de acest gen)".

5. Particularități ale amplasamentului/amplasamentelor propus(e) pentru realizarea obiectivului de investiții:

a) descrierea succintă a amplasamentului/amplasamentelor propus(e) (localizare, suprafața terenului, dimensiuni în plan):

- Tronsonul de drum este cuprins între localitățile: Orezu(intersecție DJ201B) –

Piersica - Bordușelu(ieșire localitate), km35+400-km 45+500", L= 10,100 km.

b) relațiile cu zone învecinate, accesuri existente și/sau căi de acces posibile:

Zonă căi de comunicații.

c) surse de poluare existente în zonă:

Nu este cazul.

d) particularități de relief:

Nu este cazul.

e) nivel de echipare tehnico-edilitară a zonei și posibilități de asigurare a utilităților:

Nu este cazul.

f) existența unor eventuale rețele edilitare în amplasament care ar necesita relocare/protejare, în măsura în care pot fi identificate:

Existența unor eventuale rețele edilitare în amplasament care ar necesita relocarea/protejarea vor fi stabilite și se va depune sau nu relocarea sau protejarea acestora prin avizele pe care Consiliul Județean Ialomița în calitate de beneficiar le va obține de la furnizori aferenți .

g) posibile obligații de servitute:

Nu este cazul.

h) condiționări constructive determinate de starea tehnică și de sistemul constructiv al unor construcții existente în amplasament, asupra cărora se vor face lucrări de intervenții, după caz:

Nu este cazul.

i) reglementări urbanistice aplicabile zonei conform documentațiilor de urbanism aprobate - plan urbanistic general/plan urbanistic zonal și regulamentul local de urbanism aferent:

Reglementări urbanistice aplicabile zonei sunt stabilite prin certificatul de urbanism.

j) existența de monumente istorice/de arhitectură sau situri arheologice pe amplasament sau în

zona imediat învecinată; existența condiționărilor specifice în cazul existenței unor zone protejate:

Nu este cazul.

6. Descrierea succintă a obiectivului de investiții propus, din punct de vedere tehnic și funcțional:

a) destinație și funcțiuni:

- drumul județean modernizat va asigura conectivitatea la coridorul TEN – T;

b) caracteristici, parametri și date tehnice specifice, preconizate:

- vor fi cuprinse lucrări de reabilitare a sectoarelor de drum;

- îmbunătățirea infrastructurii regionale de transport a județului Ialomița prin racordarea zonei deficitare economic la rețeaua TEN-T în vederea creării unui cadru favorabil dezvoltării economice durabile a regiunii și a atragerii de investiții în zonă;

- alte lucrări care se impun ca urmare a prevederilor legislației specifice și a studiilor de specialitate.

c) durată minimă de funcționare apreciată corespunzător destinației/funcțiilor propuse:
Durata minimă de funcționare apreciată corespunzător destinației/funcțiilor propuse va fi stabilită ulterior prin normative specifice în vigoare.

d) nevoi/solicitări funcționale specifice:

Traficul desfășurat pe drumul investigat are componeneta de tranzit, dar și locală. De acces către proprietăți, sau societăți cu caracter lucrativ din zonă, terenuri agricole etc. Viitoarea amenajare a drumului va impulsiona dezvoltarea activităților economice în zonă ceea ce va genera trafic suplimentar.

7. Justificarea necesității elaborării:

Având în vedere că tronsonul de drum cuprins între km 35+400 - km 45+500 este în stare de viabilitate foarte rea, participanții la trafic utilizează rute ocolitoare pentru deplasarea din tronsonul 1 pe tronsonul 2 al DJ 201, este necesară modernizarea acestui tronson de drum. Etapele de elaborare și conținutul -cadru al documentațiilor tehnico-economice aferente obiectivelor /proiectelor de investiții finanțate din fonduri publice stabilite conform HG nr. 907/2016 (actualizată) vor fi:

- expertiza tehnică, studiu geotehnic, studiu topografic, elaborare documentație tehnico - economică D.A.L.I., documentații pentru obținere avize, acorduri;
- elaborare Proiect Tehnic +DE , PAC., Asistență Tehnică;
- verificare tehnică.

Vicepreședinte,
Emil Cătălin Grigore



Intocmit:
Șamir Mihaela





HOTĂRÂRE

**privind aprobarea Temei de proiectare aferentă obiectivului de investiții
” Modernizare drum județean DJ201, Tronson Orezu (intersecție DJ201B)-
Piersica-Bordușelu (ieșire localitate), km 35+400 - km 45+500”**

Consiliul Județean Ialomița,

Având în vedere:

- Expunerea de motive nr. 5758/2019 - T din 18.03.2019 a Președintelui Consiliului Județean Ialomița,

Examinând:

- Raportul nr. 5760/2019 - P din 18.03.2019 al Direcției Investiții și Servicii Publice,

- Raportul nr. 6298/2019 – T din 25.03.2019 al Comisiei de urbanism, amenajarea teritoriului, dezvoltare regională, protecția mediului și turism,

În conformitate cu:

- prevederile art.1 alin.(2) lit.a) pct.ii), art.4 și anexa nr.2 din Hotărârea de Guvern nr. 907/2016 privind etapele de elaborare și conținutul-cadru al documentațiilor tehnico-economice aferente obiectivelor/proiectelor de investiții finanțate din fonduri publice, cu modificările și completările ulterioare;

- prevederile Legii nr. 273/2006 privind finanțele publice locale, cu modificările și completările ulterioare;

- Strategia de Dezvoltare a Județului Ialomița pe perioada 2009-2013, cu orizont 2013-2020;

- prevederile art. 91 alin. (1) lit. b) și alin. (3) lit. f) din Legea administrației publice locale nr.215/2001, republicată, cu modificările și completările ulterioare,

În temeiul art.97 alin.(1) din Legea administrației publice locale nr.215/2001, republicată, cu modificările și completările ulterioare,

HOTĂRĂȘTE:

Art.1 Se aprobă Tema de proiectare aferentă obiectivului de investiții ”Modernizare drum județean DJ201, Tronson Orezu (intersecție DJ201B)-Piersica-Bordușelu (ieșire localitate), km 35+400 - km 45+500”, prevăzută în anexa care face parte integrantă din prezenta hotărâre.

Art.2 Se împuternicește domnul Victor Moraru, Președintele Consiliului Județean Ialomița, să reactualizeze prin dispoziție, în funcție de modificările legislative sau de natură tehnică, conținutul Temei de proiectare prevăzută la art.1).

Art.3 Prin grija Direcției Coordonare Organizare, prezenta hotărâre va fi comunicată spre ducere la îndeplinire Direcției Investiții și Servicii Publice, urmând a fi publicată pe site-ul Consiliului Județean Ialomița.

**PREȘEDINTE
VICTOR MORARU**

**Contrasemnează
Secretarul județului Ialomița
Adrian Robert IONESCU**

Nr. 36
Adoptată la Slobozia
Astăzi 27.03.2019

Rd/Oc
DIG
2 ex.



ROMÂNIA

CONSILIUL JUDEȚEAN IALOMIȚA




romania2019.eu
Perspectiva României în Contextul Uniunii Europene

Tel.: 0243 230200
Fax: 0243 230250

Slobozia - Piața Revoluției Nr. 1

web: www.cicnet.ro
e-mail: cji@cicnet.ro



DIRECȚIA INVESTIȚII ȘI SERVICII PUBLICE

Nr. 5601/2019-P Data: 15.03.2019

Aprobat,
PREȘEDINTE
VICTOR MORARU

TEMĂ DE PROIECTARE pentru obiectivul de investiții:

“Modernizare drum județean DJ201, Tronson: Orezu(intersecție DJ201B) – Piersica Bordușelu(ieșire localitate), km35+400-km 45+500”

1. Informații generale

1.1. Denumirea obiectivului de investiții

“Modernizare drum județean DJ201, Tronson Orezu(intersecție DJ201B) – Piersica Bordușelu(ieșire localitate), km35+400-km 45+500”.

1.2. Ordonator principal de credite/investitor

Consiliul Județean Ialomița

1.3. Beneficiarul investiției

Județul Ialomița

1.4. Elaboratorul temei de proiectare

Consiliul Județean Ialomița

2. Date de identificare a obiectivului de investiții

Amplasamentul lucrării este situat în Județul Ialomița, după cum urmează:

DJ 201 Tronson: Orezu(intersecție DJ201B) – Piersica - Bordușelu(ieșire localitate), km35+400-km 45+500.

2.1. Informații privind regimul juridic, economic și tehnic al terenului și/sau al construcției existente, documentație cadastrală

Regimul juridic:

Terenul este situat în intravilanul și extravilanul localităților Orezu-Piersica-Borduselu și aparține domeniului public al Județului Ialomița.


Regimul economic:

Categoria de folosință actuală a terenului: drumuri.

Destinația actuală: Zonă căi de comunicații.

Regimul tehnic:

Conform prevederilor P.U.G.- urilor și R.L.U.- urilor comunelor: Orezu-Piersica-Borduselu, terenul se încadrează în Zona C - Zona căi de comunicații, Cr - căi rutiere. Pentru lucrări în zona drumurilor publice și în vecinătatea zonei de protecție a acestora, solicitantul autorizației de construire trebuie să obțină avizul organelor publice de specialitate. Pentru zonele de intravilan, se vor respecta propunerile și profilele propuse. Utilizări admise: căi de comunicație rutieră și construcții aferente; unități ale întreprinderilor de transporturi, garaje; spații alveolare carosabile pentru transportul în comun; refugii și



trecheri de pietoni; rețele tehnico-edilitare; spații verzi amenajate; parcaje pentru salariați și pentru călători; lucrări de terasamente. Utilizări admise cu condiționări: elementele căilor de comunicație în zona obiectivelor speciale să respecte legislația în vigoare.

Totodată, conform prevederilor alin 8, art. 28 al Regulamentului general de urbanism, aprobat prin HG 525/1996 "Lucrările de construcții pentru realizarea/extinderea rețelelor edilitare se execută, de regulă, anterior sau concomitent cu lucrările de realizare/extindere/modernizare/reabilitare a rețelei stradale, în conformitate cu programele anuale/multianuale ale autorităților administrației publice, aprobate în condițiile legii*)" și conform prevederilor alin. 9 "Documentațiile tehnice elaborate pentru obiective de investiții privind realizarea/extinderea /modernizarea/reabilitarea rețelei stradale, precum și a drumurilor de interes local, județean și național situate în extravilanul localităților, dacă este cazul, vor prevedea în mod obligatoriu canale subterane în vederea amplasării rețelelor edilitare prevăzute la art. 18 alin. (1) lit. c) (conducte de alimentare cu apă și de canalizare, sisteme de transport gaze, țiței sau alte produse petroliere, rețele termice, electrice, de telecomunicații și infrastructuri ori alte instalații sau construcții de acest gen).

2.2. Particularități ale amplasamentului/amplasamentelor propus/propuse pentru realizarea obiectivului de investiții, după caz:

a) descrierea succintă a amplasamentului/amplasamentelor propus/propuse (localizare, suprafața terenului, dimensiuni în plan);

Localitățile: Orezu(intersecție cu DJ201B) – Piersica – Borduselu (iesire localitate), respectiv: km 35+400-km 45+500, L =10,100 km.

b) relațiile cu zone învecinate, accesuri existente și/sau căi de acces posibile;

Zonă căi de comunicații.

c) surse de poluare existente în zonă;

Nu este cazul

d) particularități de relief;

Relieful județului Ialomița poartă amprenta situației sale în diviziunea estică a Câmpiei Române - Bărăganul, fiind dominat de câmpuri tabulare întinse și lunci. Altitudinal, relieful în județ se desfășoară în trepte de la nord la sud și de la vest spre est. Zona cea mai înaltă - 91 m. Altitudinea minimă este de 8 m.

e) nivel de echipare tehnico-edilitară al zonei și posibilități de asigurare a utilităților;

Nu este cazul

f) existența unor eventuale rețele edilitare în amplasament care ar necesita relocare/protejare, în măsura în care pot fi identificate;

Existența unor eventuale rețele edilitare în amplasament care ar necesita relocarea/protejarea vor fi stabilite și se va dispune sau nu relocarea sau protejarea acestora prin avizele pe care Consiliul Județean Ialomița în calitate de beneficiar le va obține de la furnizori aferenți.

g) posibile obligații de servitute.

Nu este cazul

h) condiționări constructive determinate de starea tehnică și de sistemul constructiv al unor construcții existente în amplasament, asupra cărora se vor face lucrări de intervenții, după caz.

Nu este cazul.

i) reglementări urbanistice aplicabile zonei conform documentațiilor de urbanism aprobate - plan urbanistic general/plan urbanistic zonal și regulamentul local de urbanism aferent;

Reglementările urbanistice aplicabile zonei vor fi stabilite prin Certificat de Urbanism.

j) existența de monumente istorice/de arhitectură sau situri arheologice pe amplasament sau în zona imediat învecinată; existența condiționărilor specifice în cazul existenței unor zone protejate sau de protecție.

Nu este cazul.

2.3. Descrierea succintă a obiectivului de investiții propus din punct de vedere tehnic și funcțional:

a) destinație și funcțiuni;

Drumul județean modernizat va asigura conectivitatea la coridorul TEN – T.

b) caracteristici, parametri și date tehnice specifice, preconizate;

- vor fi cuprinse lucrări de modernizare a sectoarelor de drum;

- îmbunătățirea infrastructurii regionale de transport a județului Ialomița prin racordarea zonei deficitară economic la rețeaua TEN-T în vederea creării unui cadru favorabil dezvoltării economice durabile a regiunii și a atragerii de investiții în zonă;
- alte lucrări care se impun ca urmare a prevederilor legislației specifice și a studiilor de specialitate;
- Creșterea vitezi de deplasare;
- Creșterea nivelului de siguranță a traficului rutier.

c) nivelul de echipare, de finisare și de dotare, exigențe tehnice ale construcției în conformitate cu cerințele funcționale stabilite prin reglementări tehnice, de patrimoniu și de mediu în vigoare – nu este cazul;

d) număr estimat de utilizatori;

Clasa tehnică a drumului este IV, ceea ce implică un trafic redus, respectiv un număr de vehicule etalon cuprins între 1000 - 4500

e) durata minimă de funcționare, apreciată corespunzător destinației/funcțiilor propuse;

Se va avea în vedere o perioadă de perspectivă de 20 de ani.

f) nevoi/solicitări funcționale specifice – nu este cazul;

g) corelarea soluțiilor tehnice cu condiționările urbanistice, de protecție a mediului și a patrimoniului – nu este cazul;

h) stabilirea unor criterii clare în vederea soluționării nevoii beneficiarului.

Având în vedere că anumite sectoare de drum sunt nemodernizate, se impune asternerea unor straturi de asfalt care să permită desfășurarea unui trafic județean în condiții normale.

Creșterea vitezi de deplasare.

Creșterea nivelului de siguranță a traficului rutier.

2.4. Cadrul legislativ aplicabil și impunerile ce rezultă din aplicarea acestuia

H.G. 907/2016 privind etapele de elaborare și conținutul – cadru al documentațiilor tehnico – economice aferente obiectivelor/proiectelor de investiții finanțate din fonduri publice, cu modificările și completările ulterioare;


Legea 10/1995, privind calitatea în construcții, cu modificările și completările ulterioare;

Legea 50/1991 privind autorizarea executării lucrărilor de construcții, cu modificările și completările ulterioare;

HG 925/1995 pentru aprobarea Regulamentului de verificare și expertizare tehnică de calitate a proiectelor, a execuției lucrărilor și a construcțiilor, cu modificările și completările ulterioare.

Alte reglementări tehnice în vigoare.

Vicepresedinte,
Emil Cătălin Grigore



Întocmit:
Șand, Mihaela





HOTĂRÂRE

privind aprobarea acordării burselor de ajutor social elevilor care frecventează cursurile Liceului Tehnologic Special "Ion Teodorescu" Slobozia, pentru semestrul II al anului școlar 2018 – 2019

Consiliul Județean Ialomița,

Având în vedere:

- Expunerea de motive nr.5381/2019-Z din 13.03.2019 a Președintelui Consiliului Județean Ialomița,

Examinând:

- Nota de fundamentare a Liceului Tehnologic Special "Ion Teodorescu" Slobozia comunicată cu adresa nr. 522 din 07.03.2019;

- Hotărârile Consiliului de administrație al Liceului Tehnologic Special "Ion Teodorescu" Slobozia nr. 40/28.02.2019 și nr. 46/05.03.2019;

- Raportul comun nr.5382/2019-N din_13.03.2019 al Direcției Coordonare Organizare și Direcției Buget Finanțe;

- Raportul nr. 6339/2019 - Z din 25.03.2019 al Comisiei economico-financiare și agricultură;

- Raportul nr. 6343/2019 - X din 25.03.2019 al Comisiei pentru învățământ, cultură, culte, tineret, colaborarea cu societatea civilă și relații externe;

În conformitate cu:

- prevederile art. 91 alin. (1) lit. d), f) și alin. (5) lit. a) pct. 1 din Legea administrației publice locale nr. 215/2001, republicată, cu modificările și completările ulterioare;

- prevederile art. 82 și 105 alin. (2) din Legea educației naționale nr. 1/2011, cu modificările și completările ulterioare;

- Ordinul ministrului educației, cercetării, tineretului și sportului nr. 5576/2011 privind aprobarea Criteriilor generale de acordare a burselor elevilor din învățământul preuniversitar de stat;

În temeiul art. 97 alin. (1) din Legea administrației publice locale nr.215/2001, republicată, cu modificările și completările ulterioare,

HOTĂRĂȘTE:

Art. 1(1) Începând cu luna martie 2019 se aprobă acordarea unui număr de 25 burse de ajutor social, elevilor care frecventează cursurile Liceului Tehnologic Special "Ion Teodorescu" Slobozia, pentru semestrul II al anului școlar 2018-2019.

(2) Cuantumul unei burse de ajutor social se stabilește la suma de 150 lei/elev/lună, în raport de integralitatea îndeplinirii criteriilor generale și specifice de acordare a acestor burse.

(3) Responsabilitatea primirii cererilor, a verificării documentelor care atestă îndeplinirea condițiilor de acordare a burselor de ajutor social și stabilirea listei beneficiarilor acestor burse aparține în integralitate comisiei de atribuire a burselor constituită la nivelul unității de învățământ.

Art.2 Bursele de ajutor social vor fi acordate din bugetul propriu al Județului Ialomița pentru anul 2019, din sumele defalcate din unele venituri ale bugetului de stat, prin bugetul unității de învățământ.

Art. 3 Prezenta hotărâre devine obligatorie și produce efecte de la data comunicării.

Art. 4 Prezenta hotărâre se va comunica, prin grija Direcției Coordonare Organizare, spre ducere la îndeplinire, Direcției Buget Finanțe și Liceului Tehnologic Special "Ion Teodorescu" Slobozia, urmând să fie publicată pe site-ul Consiliului Județean Ialomița.

**PREȘEDINTE,
VICTOR MORARU**

**Contrasemnează,
Secretarul județului Ialomița
Adrian Robert IONESCU**

Nr. 37
Adoptată astăzi 27.03.2019
La Slobozia

Rd/Oc
TGV
2 ex.



HOTĂRÂRE

privind transmiterea unui tronson din drumul județean DJ 212 Limită Județ Brăila – Luciu - Mihail Kogălniceanu - Țândărei – Lăcusteni - Platonești – Movila – Fetești, cuprins între km 85+047- km87+454 , aflat în domeniul public al Județului Ialomița și administrarea Consiliului Județean Ialomița, în administrarea Consiliului Local al Comunei Movila

Consiliul Județean Ialomița,

Având în vedere:

- Expunerea de motive nr. 5906/2019 – D din 19.03.2019 a Președintelui Consiliului Județean Ialomița,

Examinând:

- adresa nr. 878 din 12.03.2019 a Primăriei Comunei Movila;

- Anexa nr. 1 la Hotărârea de Guvern nr. 1353/2001 privind atestarea domeniului public al județului Ialomița, precum și al municipiilor, orașelor și comunelor din județul Ialomița, cu modificările și completările ulterioare;

- Hotărârea Guvernului nr. 782 din 10 septembrie 2014 pentru modificarea anexelor la Hotărârea Guvernului nr. 540/2000 privind aprobarea încadrării în categorii funcționale a drumurilor publice și a drumurilor de utilitate privată deschise circulației publice;

- Raportul nr. 5908/2019 – F din 19.03.2019 al Direcției Achiziții și Patrimoniu;

- Raportul nr. 6302/2019 - T din 25.03.2019 al Comisiei juridice, de disciplină, drepturi, obligații și incompatibilități;

- Raportul nr. 6301/2019 - F din 25.03.2019 al Comisiei de urbanism, amenajarea teritoriului, dezvoltare regională, protecția mediului și turism,

În conformitate cu:

- prevederile art.7, art.22 și art. 22¹alin. (3) și (4) din Ordonanța de Guvern nr. 43/1997 privind regimul drumurilor, republicată, cu modificările și completările ulterioare;

- prevederile Legii nr. 213/1998 privind bunurile proprietate publică, cu modificările și completările ulterioare;

- prevederile art. 119, art.120 și art. 123 alin.(1) din Legea administrației publice locale nr.215/2001, republicată, cu modificările și completările ulterioare;

- prevederile art. 866-870 din Codul civil;

- prevederile Ordinului A.N.C.P.I. nr. 700/2014 privind aprobarea Regulamentului de avizare, recepție și înscriere în evidențele de cadastru și carte funciară,

În temeiul art. 97 alin.1) din Legea administrației publice locale nr. 215/2001, republicată, cu modificările și completările ulterioare,

HOTĂRĂȘTE:

Art.1 Se aprobă darea în administrarea Consiliului Local al Comunei Movila a unui tronson din drumul județean DJ 212 Limită Județ Brăila – Luciu - Mihail Kogălniceanu - Țândărei – Lăcusteni - Platonești – Movila – Fetești cuprins între km 85+047 - km87+454 , aflat în domeniul

public al Județului Ialomița și administrarea Consiliului Județean Ialomița, situat în intravilanul comunei, pentru o perioadă de 1 an.

Art.2(1) Consiliul Local al Comunei Movila va exercita dreptul de administrare, atribuit la art.1), în următoarele condiții:

a) să utilizeze sectorul din drumul județean DJ 212 atribuit în administrare conform destinației acestuia;

b) să execute din surse financiare proprii lucrări de modernizare ale trotuarelor situate în intravilanul localității situat în zona DJ 212;

c) poate realiza lucrări de reabilitare și modernizare cu respectarea condițiilor prevăzute la art. 22¹ alin. (4) din Ordonanța Guvernului nr. 43/1997 privind regimul drumurilor, cu modificările și completările ulterioare;

d) în litigiile privitoare la dreptul de administrare, în instanță titularul acestui drept va sta în nume propriu;

e) în litigiile privitoare la dreptul de proprietate asupra bunului transmis, titularul dreptului de administrare are obligația să arate instanței cine este titularul dreptului de proprietate; în cazul neîndeplinirii acestei obligații va suporta prejudiciile cauzate proprietarului bunului transmis.

(2) Dreptul de administrare va putea fi revocat în următoarele situații:

a) când nu sunt exercitate drepturile și îndeplinite obligațiile transmise prin prezenta hotărâre;

b) în cazul renunțării titularului la acest drept;

c) în cazul în care legea sau interesul public o impune;

d) la momentul expirării termenului de 1 an de la încheierea procesului verbal de predare preluare a tronsonului, ori după caz, la data realizării lucrărilor de modernizare a trotuarelor.

Art.3 Predarea – preluarea sectorului din drumul județean DJ 212 care se dă în administrare potrivit art.1), se face pe bază de protocol încheiat între părți în termen de 10 zile de la data comunicării prezentei hotărâri.

Art.4 Prezenta hotărâre devine obligatorie și produce efecte de la data aducerii la cunoștință publică.

Art.5 Prezenta hotărâre se va comunica, prin grija Direcției Coordonare Organizare, spre ducere la îndeplinire, direcțiilor de specialitate implicate din cadrul Consiliului Județean Ialomița și Consiliului Local al Comunei Movila, urmând să fie publicată pe site-ul Consiliului Județean Ialomița.

**PREȘEDINTE,
VICTOR MORARU**

**Contrasemnează
Secretarul județului Ialomița
Adrian Robert IONESCU**



HOTĂRÂRE

privind aprobarea dezmembrării cărții funciare nr. 21315 a terenului intravilan situat pe raza comunei Giurgeni, proprietate privată a județului Ialomița

Consiliul Județean Ialomița,

Având în vedere:

- Expunerea de motive nr. 5662/2019 – B din 18.03.2019 a Președintelui Consiliului Județean Ialomița;

Examinând:

- Raportul nr. 5664/2019 – D din 18.03.2019 al Direcției Achiziții și Patrimoniu;
- Raportul nr. 6304/2019 - V din 25.03.2019 al Comisiei juridice, de disciplină, drepturi, obligații și incompatibilități;

- Raportul nr. 6303/2019 - H din 25.03.2019 al Comisiei de urbanism, amenajarea teritoriului, dezvoltare regională, protecția mediului și turism,

În conformitate cu:

- prevederile art. 879 și art. 880 din Codul Civil, republicat;
- prevederile art. 91 alin. (1) lit. c) din Legea administrației publice locale nr. 215/2001, republicată, cu modificările și completările ulterioare;

- prevederile Legii cadastrului și a publicității imobiliare nr. 7/1996, republicată, cu modificările și completările ulterioare;

- prevederile art. 23 lit. e), art. 132 alin. (1), art. 135 alin. (1) lit. a) și alin. (3) din Ordinul nr. 700/2014 al Directorului General al Agenției Naționale de Cadastru și Publicitate Imobiliară, cu modificările și completările ulterioare,

În temeiul art. 97 alin. (1) din Legea administrației publice locale nr. 215/2001, republicată, cu modificările și completările ulterioare,

HOTĂRĂȘTE:

Art.1 Se aprobă dezmembrarea bunului imobil situat pe raza comunei Giurgeni, proprietatea privată a județului Ialomița, cu număr cadastral 21315, având suprafața măsurată de 57.026 mp, în 2(două) loturi, astfel:

- a) Lotul 1 cu număr cadastral 22255 situat în comuna Giurgeni, având suprafața măsurată de 44.386 mp;
- b) Lotul nr. 2 cu număr cadastral 22256 situat în comuna Giurgeni, având suprafața măsurată de 12.640 mp .

Art.2 Reprezentarea grafică a celor două loturi de teren este evidențiată în documentația cadastrală anexată la prezenta hotărâre.

Art.3 Se împuternicește Președintele Consiliului Județean Ialomița, domnul Victor Moraru, să semneze orice documente privind operațiunea de dezmembrare a bunului imobil menționat la art. 1, inclusiv cele în formă autentică.

Art.4 Prezenta hotărâre devine obligatorie și produce efecte de la data comunicării.

Art.5 Prin grija Direcției Coordonare Organizare prezenta hotărâre va fi comunicată direcțiilor de specialitate implicate, urmând să fie publicată pe site-ul Consiliului Județean Ialomița.

**PREȘEDINTE,
VICTOR MORARU**

**Contrasemnează,
Secretarul județului Ialomița
Adrian Robert IONESCU**

Nr. 39
Adoptată la Slobozia
Astăzi 27.03.2019

Rd/Oc
NRF
2 ex.



Oficiul de Cadastru și Publicitate Imobiliară IALOMITA
Biroul de Cadastru și Publicitate Imobiliară Slobozia
Adresa: LOC: SLOBOZIA, STR CUZA VODA NR. 5 COD POSTAL: 920057 TEL:
0243/211307, 0243/233319

Nr.	17080
Ziua	21
Luna	02
Anul	2019

REFERAT DE ADMITERE

(Dezmembrare imobil)

Domnului/Doamnei CONSILIUL JUDETEAN IALOMITA
Domiciliul _____

Referitor la cererea inregistrată sub numărul **17080** din data **21-02-2019**, vă informăm:

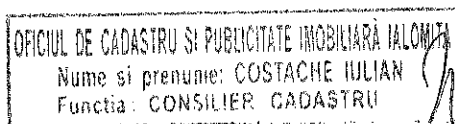
Imobilul situat în Loc. Giurgeni, Jud. Ialomița, UAT Giurgeni având numărul cadastral 21315 a fost dezmembrat în imobilele:

- 1) **22255** situat în Loc. Giurgeni, Jud. Ialomița, UAT Giurgeni având suprafața măsurată 44386 mp;
- 2) **22256** situat în Loc. Giurgeni, Jud. Ialomița, UAT Giurgeni având suprafața măsurată 12640 mp;

Certific că informațiile din prezentul extras sunt conforme cu datele din planul cadastral de carte funciară al OCPI IALOMITA la data: 01-03-2019.

Situația prezentată poate face obiectul unor modificări ulterioare, în condițiile Legii cadastrului și a publicității imobiliare nr. 7/1996, republicată, cu modificările și completările ulterioare.

Inspector
IULIAN COSTACHE





Oficiul de Cadastru și Publicitate Imobiliară IALOMITA
Biroul de Cadastru și Publicitate Imobiliară Slobozia

LOC: SLOBOZIA, STR CUZA VODA NR. 5 COD POSTAL: 920057 TEL: 0243/21.1307, 0243/233319

Nr.cerere	17080
Ziua	21
Luna	02
Anul	2019

Extras de Plan Cadastral de Carte Funciară
pentru
Imobil număr cadastral 21315 / UAT Giurgeni

TEREN intravilan

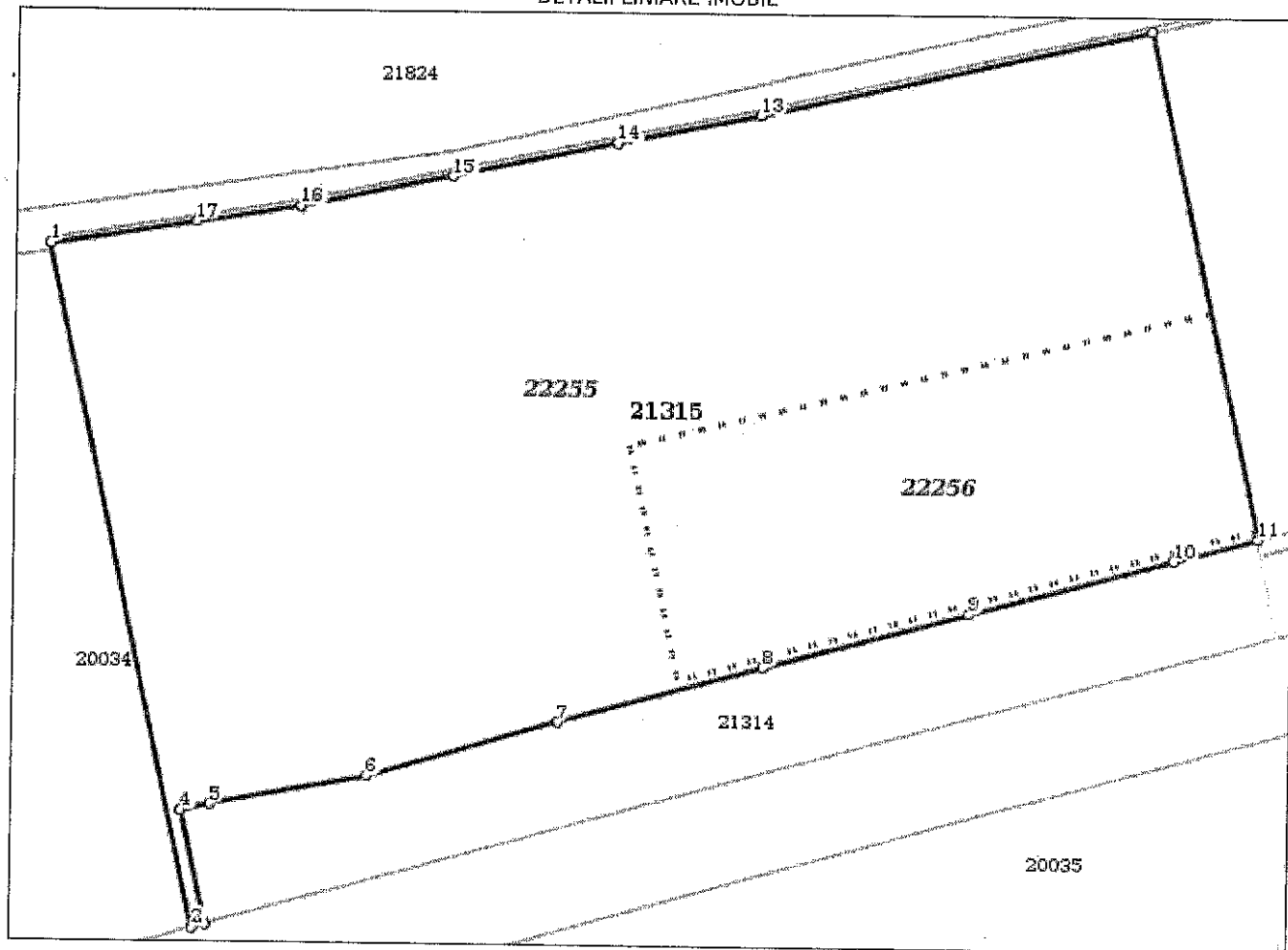
Adresa: Loc. Giurgeni, Jud. Ialomita

Comuna/Oraș/Municipiu: Giurgeni

Nr. cadastral	Suprafața	Observații / Referințe
21315	57026	

* Suprafața este determinată în planul de proiecție Stereo 70.

DETALII LINIARE IMOBIL



Incadrare în zonă

scara 1:100

Geometria pentru acest imobil nu a fost găsit.

Date referitoare la teren

Crt	Categoria de folosință	Intra vilan	Suprafața (mp)	Tarla	Parcelă	Observații / Referințe
1	curti constructii	DA	57.026	899/4		
TOTAL:			57.026			

Date referitoare la construcții

Crt	Numar	Destinație construcție	Supraf. (mp)	Situație juridică	Observații / Referințe
Imobilul nu are in componență construcții					

Lungime Segmente**1) Valorile lungimilor segmentelor sunt obtinute din proiectie în plan.**

Punct început	Punct sfârșit	Lungime segment (m)
1	2	211.345
2	3	3.999
3	4	35.128
4	5	8.999
5	6	48.61
6	7	61.019
7	8	65.118
8	9	65.002
9	10	64.079
10	11	26.295
11	12	157.056
12	13	121.675
13	14	44.573
14	15	51.594
15	16	47.508
16	17	32.543
17	1	45.003

** Lungimile segmentelor sunt determinate în planul de proiectie Stereo 70 și sunt rotunjite la 1 milimetru.
 *** Distanța dintre puncte este formată din segmente cumulate ce sunt mai mici decât valoarea 1 milimetru.

Pentru acest imobil există înregistrate următoarele documentații cadastrale neînscrise în cartea funciară:

Nr Crt	Numar cerere	Data cerere	Termen eliberare	Obiect cerere
1	17080	21.02.2019	03.03.2019	Dezmembreare/Comasare

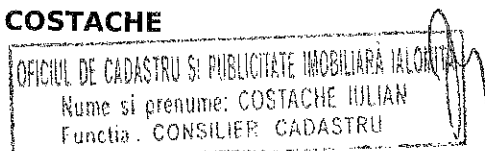
Ca urmare a soluționării cererii nr. 17080 înregistrată la data de 21.02.2019, s-a propus dezmembrearea imobilului rezultând următoarele imobile:

Nr Crt	Identificator electronic	Suprafata (mp)	Adresa
1	22255	44386	Loc. Giurgeni, Jud. Ialomita
2	22256	12640	Loc. Giurgeni, Jud. Ialomita

Certific că informațiile din prezentul extras sunt conforme cu datele din planul cadastral de carte funciară al OCPI IALOMITA la data: 01-03-2019
 Situația prezentată poate face obiectul unor modificări ulterioare, în condițiile Legii cadastrului și publicității imobiliare nr. 7/1996, republicată.

Consilier/Inspector de specialitate,

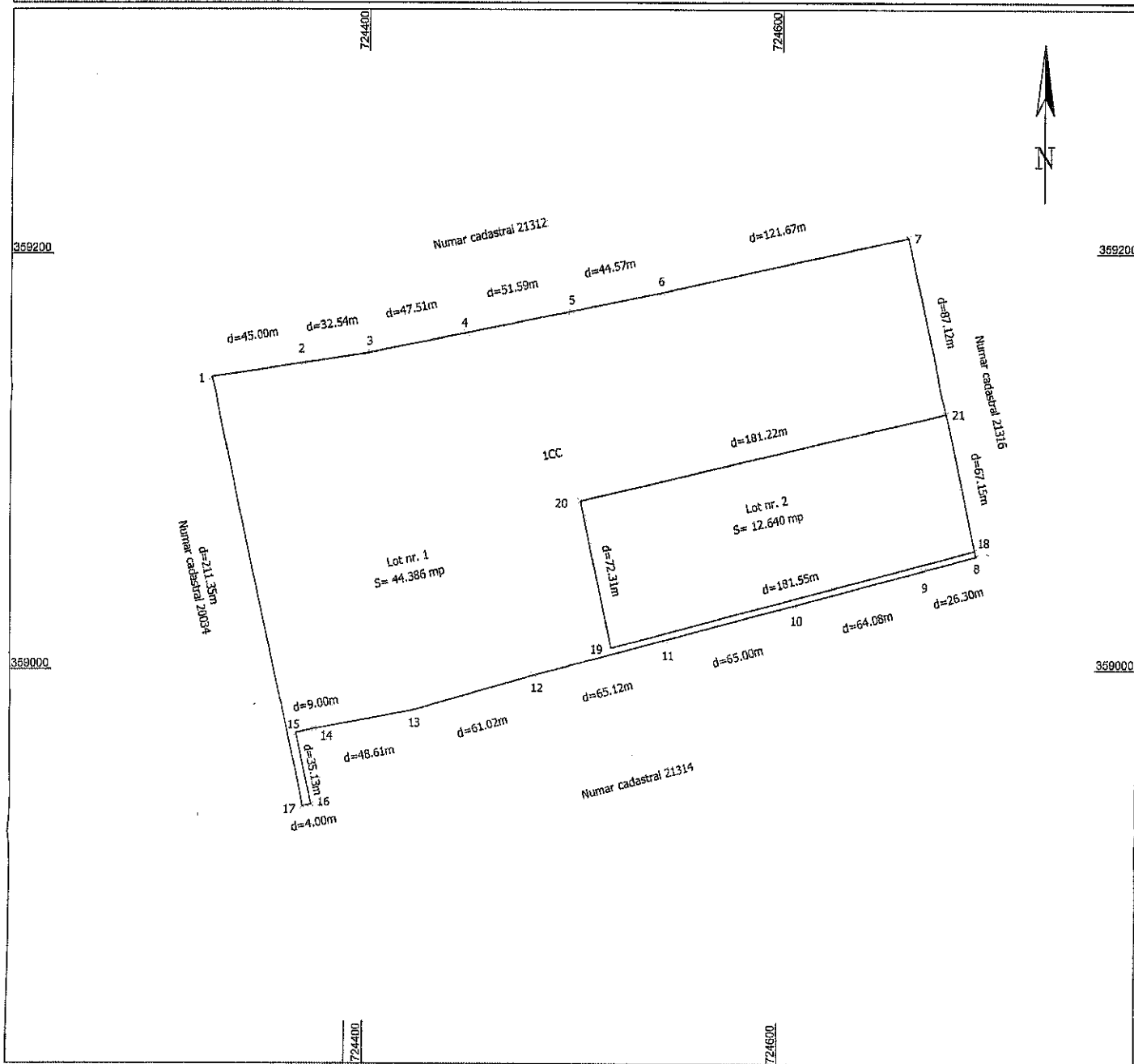
IULIAN COSTACHE



**PLAN DE AMPLASAMENT SI DELIMITARE A IMOBILULUI
CU PROPUNEREA DE DEZLIPIRE**

Scara 1:2.000

Nr. Cadastral 21315	Suprafata masurata a imobilului 57.026	Adresa imobilului Giurgeni, Intravilan, taria 899/4
Nr. Carte Funciara	Unitatea Administrativ Teritoriala (UAT) Giurgeni	



Dezlipire imobil

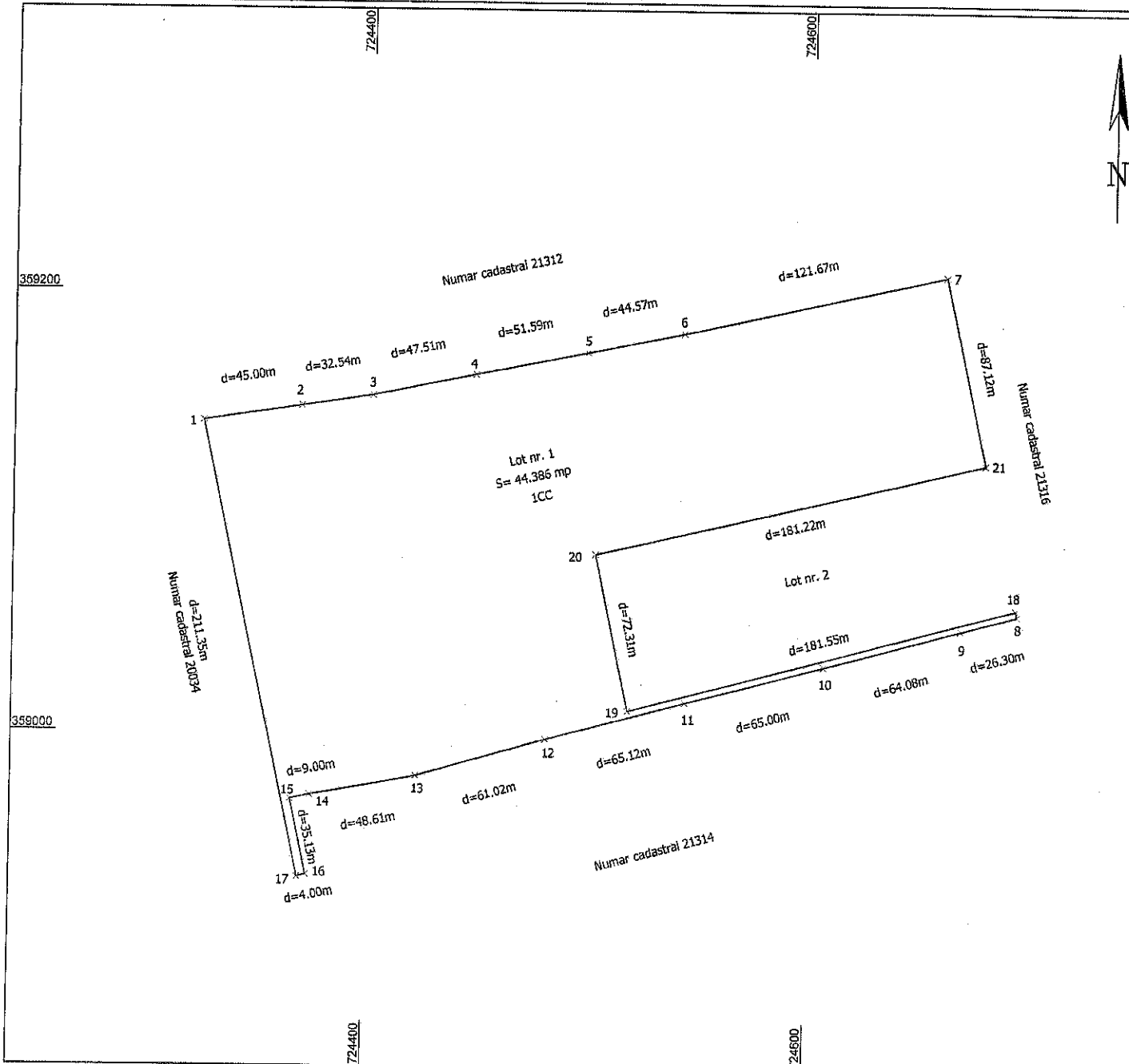
Situatia actuala (inainte de dezlipire)				Situatia viitoare (dupa dezlipire)			
Numar cadastral	Suprafata (mp)	Categoria de folosinta	Descrierea imobilului	Numar cadastral	Suprafata (mp)	Categoria de folosinta	Descrierea imobilului
21315	57.026	CC	Teren intravilan	22255	44.386	CC	Lot nr. 1
				22256	12.640	CC	Lot nr. 2
Total	57.026			Total	57.026		

<p>Executant: S.C. TOPSOFT CAD SRL</p> <p>Confirm executarea masuratoriilor la teren si executarea lucrarilor de cadastru, precum si corectitudinea integrarii datelor cadastrale si corespondenta acestora cu realitatea din teren.</p> <p align="center">CERTIFICAT DE AUTORIZARE</p> <p align="center">Semnatura si parafa</p> <p align="center">Seria RO-B-J / Nr. 0900</p> <p align="center">DINU ALEXANDRU</p> <p align="center">S.C. TOPSOFT CAD S.R.L.</p> <p align="center">CATEGORIA B - INTRAVILAN</p> <p>Data : 05.02.2019</p>	<p align="center">Inspector</p> <p align="center">Confirm introducerea imobilului in baza de date integrata si atribuirea numarului cadastral.</p> <p align="center">Semnatura si parafa</p> <p align="center">OFICIUL DE CADASTRU SI PUBLICITATE MOBILIARA IALOMITA</p> <p align="center">Nume si prenume: COSTACHE IULIAN</p> <p align="center">Funcția: CONSILIER CADASTRU</p> <p>Data</p> <p align="center">01. MAR. 2019</p> <p>Stampila BCPI</p>
--	--

PLAN DE AMPLASAMENT SI DELIMITARE A IMOBILULUI

Scara 1:2.000

Nr. Cadastral	Suprafata masurata a imobilului	Adresa Imobilului
22255	44.386	Giurgeni , intravilan , tarla 899/4, lot nr. 1
Nr. Carte Funciara	Unitatea Administrativ Teritoriala (UAT)	
	Giurgeni	



A. Date referitoare la teren

Nr. parcela	Categoria de folosinta	Suprafata (mp)	Mentiiuni
1	CC	44.386	Tereni intravilan
Total		44.386	

B. Date referitoare la constructii

Cod	Destinatia	Suprafata construita la sol (mp)	Mentiiuni
Total			

Suprafata totala masurata = 44.386 mp
Suprafata din act = 44.386 mp

Executant:
SC TOPSOFT CAD SRL

Confirm executarea masuratorilor la teren, corectitudinea intocmirii documentatiei cadastrale si corespondenta acestora cu realitatea din teren.

Semnatura si stampila

Inspector

Confirm introducerea imobilului in baza de date integrata si atribuirea numarului cadastral.

Semnatura si parafa

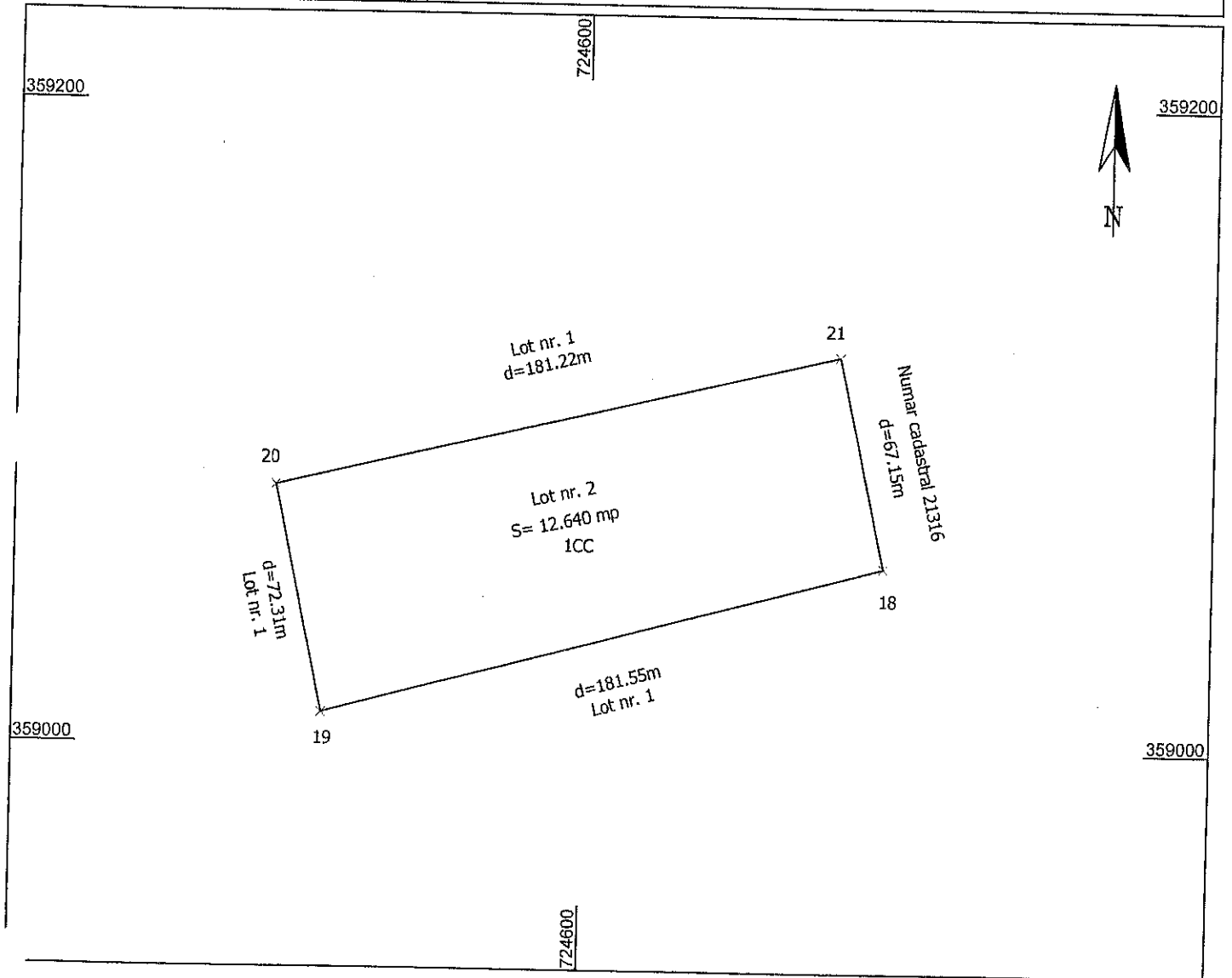
Data :

OFICIUL DE CADASTRU SI PUBLICITATE IMOBILIARA IALOMITA
Nume si prenume: COLETA DUMITRU

PLAN DE AMPLASAMENT SI DELIMITARE A IMOBILULUI

Scara 1:2.000

Nr. Cadastral 22256	Suprafata masurata a imobilului 12.640	Adresa imobilului Giurgeni , intravilan , tarla 899/4, lot nr. 2
Nr. Carte Funciara	Unitatea Administrativ Teritoriala (UAT) Giurgeni	



A. Date referitoare la teren

Nr. parcela	Categoria de folosinta	Suprafata (mp)	Mentuni
1	CC	12.640	Teren intravilan
Total		12.640	

B. Date referitoare la constructii

Cod	Destinatia	Suprafata construita la sol (mp)	Mentuni
Total			

Suprafata totala masurata = 12.640 mp

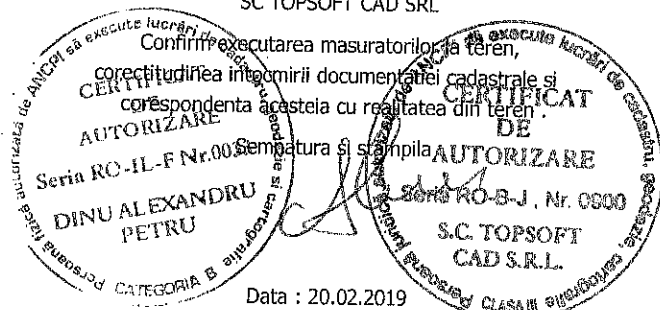
Suprafata din act = 12.640 mp

Executant:
SC TOPSOFT CAD SRL

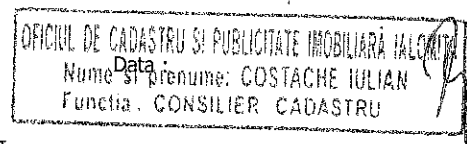
Inspector

Confirm introducerea imobilului in baza de date integrata si atribuirea numarului cadastral .

Semnatura si parafa



Data : 20.02.2019



Stampila BCPI

01. MAR. 2019

**CONSILIUL JUDEȚEAN
IALOMIȚA
Slobozia, Piața Revoluției nr. 1**

Telefon: 0243 230200

Fax: 0243 230250

www.cicnet.ro

email: cji@cicnet.ro