



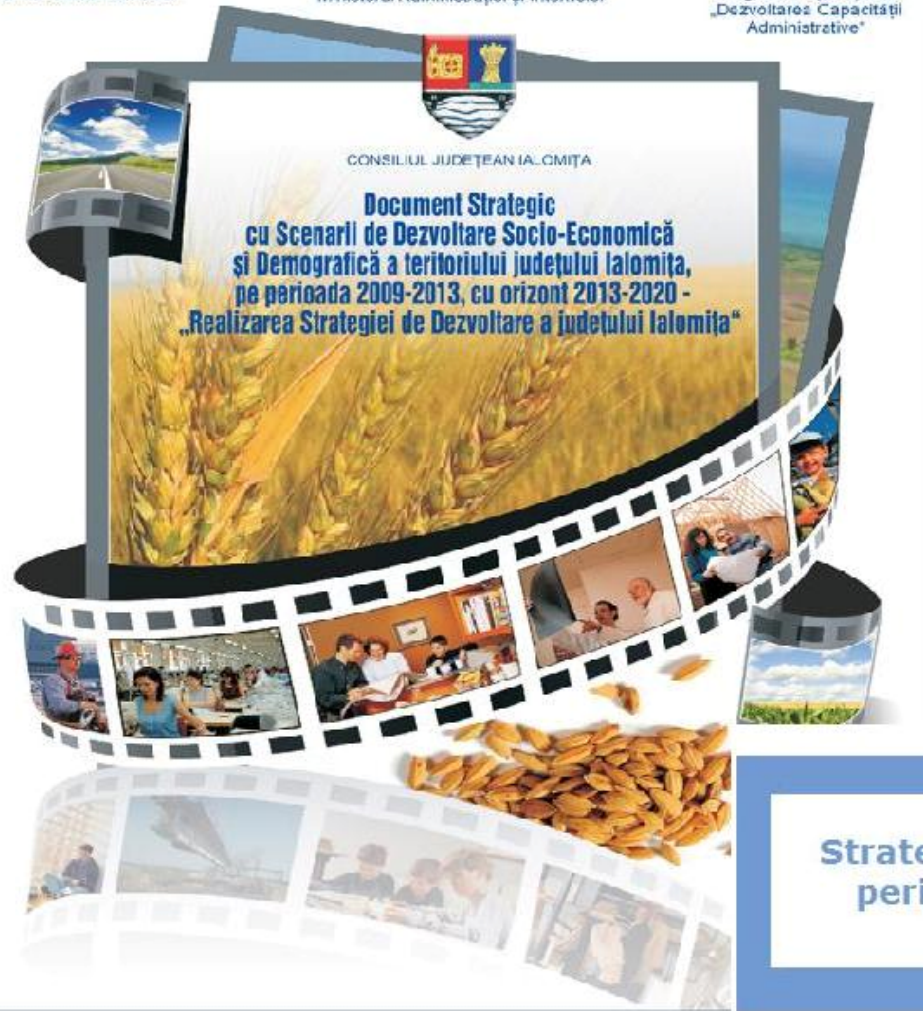
UNIUNEA EUROPEANĂ
Fondul Social European



GUVERNUL ROMÂNIEI
Ministerul Administrației și Internelor



Încalzire în administrație
Programul Operațional
„Dezvoltarea Capacității
Administrative”



- Document în lucru -



Strategia de dezvoltare a județului Ialomița pe
perioada 2009-2013, cu orizont 2013-2020

CUPRINS

CUVÂNT ÎNAINTE

INTRODUCERE. STRATEGIA DE DEZVOLTARE JUDEȚEANĂ – NECESITATE ȘI RAȚIONALITATE	7
Necesitate	8
Valoare adăugată	9
Context.....	10
Procesul de elaborare.....	10
CAP.I. CONTEXTUL GENERAL AL DEZVOLTĂRII COMUNITĂȚILOR DIN ROMÂNIA, STAT MEMBRU AL UE	12
1.1. CONTEXTUL EUROPEAN.....	13
1.2. FONDURILE EUROPENE DISPONIBILE.....	21
1.3. DOCUMENTE PROGRAMATICE PENTRU ALOCAREA FONDURILOR EUROPENE	24
CAP. II. COORDONATE REGIONALE PRIVIND DEZVOLTAREA COMUNITĂȚILOR DIN REGIUNEA SUD MUNTENIA	38
2.1. REGIUNILE DE DEZVOLTARE ȘI ROLUL LOR.....	39
2.2. SCURTA PREZENTARE A REGIUNII DE DEZVOLTARE SUD-MUNTENIA.....	40
2.3. OBIECTIVE ȘI PRIORITĂȚI DE DEZVOLTARE REGIONALĂ	42
CAP. III. SITUAȚIA EXISTENTĂ LA NIVELUL JUDEȚULUI IALOMIȚA	45
INTRODUCERE	46
Înființare.....	47
Așezare geografică și suprafață	47
Însemnele județului Ialomița	47
III.1 DEMOGRAFIE	49
1. Structura localităților.....	50
2. Locuințe	50
3. Populația	50
3.1. Populația pe medii de rezidență.....	50
3.2. Populația pe grupe de vârstă	51
3.3. Mișcarea naturală a populației.....	51
3.4. Migrația populației în județ	51
3.5. Populația activă din punct de vedere profesional	52
3.6. Șomajul.....	52
4. Prognoza populației.....	54
5. Analiza Diagnostic.....	60
III.2. MEDIUL DE AFACERI	62
1. Economie și mediu de afaceri.....	63

2. Fiscalitatea și fondurile publice.....	69
3. Industrie	69
4. Cercetare-Dezvoltare.....	71
5. Investiții străine	71
6. Comerț exterior	72
7. Servicii bancare.....	73
8. Analiza Diagnostic.....	74
III.3. AGRICULTURĂ	76
1. Sectorul agricol	77
2. Zootehnie	79
3. Analiza Diagnostic.....	81
III.4. TURISM ȘI PATRIMONIUL CULTURAL	83
1. Resursele de turism	84
1.1. Resursele cadrului natural	84
1.2. Resurse culturale, comunitare și de patrimoniu.....	84
2. Tipuri de turism practicate în județ	86
3. Zone cu potențial turistic deosebit	86
4. Indicatori de evaluare a turismului	86
5. Analiza Diagnostic.....	87
III.5. ECHIPAREA TERITORIULUI	89
1. Infrastructura rutieră, feroviară și fluvială	90
1.1. Rețeaua de căi rutiere.....	90
1.2. Rețeaua de căi ferate.....	91
1.3. Rețeaua de căi fluviale	91
2. Infrastructura tehnico-edilitară	91
2.1. Energie electrică	91
2.2. Energie termică	92
2.3. Gaze naturale și combustibili lichizi	92
2.4. Sisteme bazate pe energii regenerabile	93
3. Servicii poștale, telecomunicații și mass-media	94
3.1. Telecomunicații și Internet	94
3.2. Mass-media.....	94
3.3. Servicii poștale	95
4. Analiza Diagnostic.....	96
III.6. SOCIAL	97
1. Sănătate	98

1.1. Infrastructura publică și privată a sistemului sanitar	98
1.2. Resursele umane	Error! Bookmark not defined.
2. Sistemul de protecție socială	100
2.1. Beneficiari.....	100
2.2. Infrastructura de protecție socială	Error! Bookmark not defined.
3.1. Cultură	107
3.2. Culte	109
4. Educație	110
4.1. Învățământul preșcolar	110
4.2. Învățământul preuniversitar	110
4.3. Învățământul universitar	112
4.4. Formarea profesională continuă.....	112
4.5. Unități cu activități educative extrașcolare.....	112
6. Analiza Diagnostic	113
III.7. MEDIU	116
1. Protecția naturii și a peisajului. Biodiversitatea, starea habitatelor naturale, a florei și faunei sălbatice	117
2. Probleme de mediu	118
2.1. Factorul de mediu aer	118
2.2. Factorul de mediu apă	120
2.3. Factorul de mediu sol.....	121
2.4. Alți factori cu impact asupra mediului în județul Ialomița	122
3. Alimentarea cu apă	122
4. Tratarea apelor uzate	124
5. Sistemul actual de gestionare a deșeurilor	126
6. Analiza Diagnostic	131
CAP. IV. ANALIZA SWOT	132
DEMOGRAFIE	133
MEDIUL DE AFACERI	135
AGRICULTURĂ.....	137
TURISM ȘI PATRIMONIU CULTURAL	139
ECHIPAREA TERITORIULUI.....	141
SOCIAL	143
MEDIU	146
CAP. V. DIRECȚIILE DE DEZVOLTARE ALE JUDEȚULUI IALOMIȚA	149
V.1. Analiza multicriterială pe zone cu potențial de dezvoltare în județ	150
V.2. Scenarii de dezvoltare ale județului Ialomița și selectarea scenariului oportun.....	158

V.3. Formularea viziunii, obiectivului general și a obiectivelor specifice ale Strategiei de Dezvoltare și a Direcțiilor Strategice de Dezvoltare	160
CAP. VI. PORTOFOLIUL DE PROIECTE ȘI PLANUL DE ACȚIUNI	168
VI.1. Portofoliul de proiecte.....	169
CAP. VII. FIȘE DE PROIECTE PRIORITARE	200
CAP. VIII. MONITORIZAREA ȘI EVALUAREA STRATEGIEI	203
VIII.1. Metodologia de monitorizare	204
VIII.2. Indicatori de monitorizare ai Strategiei de dezvoltare a județului Ialomița pe perioada 2009-2013, cu orizont 2013-2020	206
VIII.3. Recomandări specifice pentru atingerea obiectivelor fiecărei direcții de dezvoltare.....	212
CAP. IX. ANEXE	214
IX.1. Anexe ale Capitolului IV. Situația existentă la nivel județean, subcapitolul 1. Demografie – 4. Prognoze ale populației	215
IX.2. Contacte utile.....	222
IX.3. Lista instituțiilor și a documentelor consultate în elaborarea Strategiei	222
IX.4. Sumarul executiv al strategiei elaborat atât în limba română, precum și în limba engleză	222

CUVÂNT ÎNAINTE

Ca autoritate a administrației publice locale, constituită la nivel județean pentru coordonarea activității consiliilor municipale, orașenești și comunale, în vederea realizării serviciilor publice de interes județean, Consiliul Județean Ialomița are atribuția și responsabilitatea de a adopta strategii, prognoze și programe care să asigure dezvoltarea economico-socială a județului și de a coopera cu autoritățile administrației publice locale pentru a găsi resursele necesare îndeplinirii obiectivelor înscrise în aceste documente.

Încă din mandatul 2004 – 2008, Consiliul Județean Ialomița a urmărit să asigure continuitate în promovarea și realizarea următoarelor obiective strategice prioritare: modernizarea infrastructurii rutiere județene, reabilitarea infrastructurii destinate domeniului sănătății, susținerea, modernizarea și îmbunătățirea sistemului județean al asistenței sociale, sprijinirea dezvoltării durabile a unităților administrativ-teritoriale din județ, creșterea performanței instituțiilor de cultură aflate sub autoritatea Consiliului Județean Ialomița.

Apreciind că menținerea numai a unor obiective strategice prioritare nu este de natură să dezvolte capacitatea autorității de a formula politici publice pentru dezvoltarea durabilă a județului, Consiliul Județean Ialomița a fructificat oportunitatea de a accesa prin Programul Operațional Dezvoltarea Capacității Administrative o finanțare europeană nerambursabilă pentru elaborarea unui **„Document Strategic cu Scenarii de Dezvoltare Socio-Economică și Demografică a teritoriului județului Ialomița, pe perioada 2009-2013, cu orizont 2013-2020 - „Realizarea Strategiei de dezvoltare a județului Ialomița”**.

Avem satisfacția de a finaliza cu succes un asemenea proiect, în urma căruia **„Strategia de dezvoltare a județului Ialomița pe perioada 2009 – 2020”** devine un instrument programatic fundamental, în care obiectivele și direcțiile strategice de acțiune au fost abordate realist și cu responsabilitate, în concordanță cu potențialul și specificitatea județului Ialomița și care să conducă la progress economic și social, la dezvoltarea durabilă și bunăstarea comunităților locale.

Elaborată printr-un accentuat proces participativ, **„Strategia de dezvoltare a județului Ialomița pe perioada 2009 – 2020”** nu trebuie tratată ca un document imuabil, ci unul perfectibil, care trebuie adaptat permanent la evoluția și rigorile mediului economico-social din județ și de la nivel național și European. De asemenea, este greșit să considerăm că numai realizarea Strategiei rezolvă de la sine toate problemele și disfuncționalitățile cu care ne confruntăm!

Suntem convinși că participarea și efortul conjugat al tuturor „actorilor” locali la implementarea activităților și măsurilor concordante cu prioritățile strategice determinate pentru județul Ialomița sunt de natură să asigure relansarea economico-socială a comunităților ialomițene, să reducă disparitățile locale, să armonizeze interesele zonale și să asigure competitivitatea județului la nivel regional și național, să încurajeze creativitatea și să promoveze valorile culturale perene din teritoriul pe care îl administrăm, să aducă îmbunătățirea substanțială a calității vieții, coeziune economică și socială.

Se cuvine să aducem cuvântul nostru de mulțumire tuturor celor care au trudit la realizarea **„Strategiei de dezvoltare a județului Ialomița pe perioada 2009 – 2020”** și să adresăm o călduroasă invitație cetățenilor din județ, de a ne uni forțele pentru a aduce Ialomiței prosperitatea pe care o merită!

Vasile Silvian CIUPERCĂ
PREȘEDINTE
CONSILIUL JUDEȚEAN IALOMIȚA



INTRODUCERE. STRATEGIA DE DEZVOLTARE JUDEȚEANĂ – NECESITATE ȘI RAȚIONALITATE

Necesitate	8
Valoare adăugată	9
Context	10
Procesul de elaborare.....	10

Necesitate

Pe fondul **procesului de descentralizare** care caracterizează sistemul administrației publice românești, administrația locală devine ~~un~~ practic *un* resort pentru bunăstarea comunității, jucând acest rol atât ca furnizor de politici de dezvoltare, cât și ca factor care asigură coeziunea comunității și mediilor economic, cultural și asociativ.

Administrația publică locală se plasează, astfel, în centrul tuturor aspectelor care țin de calitatea vieții cetățenilor, depășind cu mult acea abordare tradițională potrivit căreia autoritățile locale au, cu precădere, responsabilitatea asigurării de servicii ieftine și de calitate cetățenilor. Atingerea unei asemenea ținte nu se poate asigura decât printr-un proces continuu de dezvoltare locală, susținut pe o alocare rațională și eficientă a resurselor în domeniile care pot produce cea mai mare valoare adăugată și impactul cel mai semnificativ asupra vieții comunității.

Resursele **financiare sunt limitate**, și nu pot fi suficiente pentru rezolvarea tuturor necesităților identificabile local. De aceea, comunitățile locale trebuie mai întâi să își definească problemele de rezolvat, să-și stabilească **prioritățile**, să indice posibilități de rezolvare și apoi să caute finanțare, să caute să-și asocieze propriul interes cu al altora, să convingă potențiali parteneri de beneficiile unui eventual parteneriat.

Unitățile administrativ-teritoriale, ca orice alt actor al mediului social-economic, se regăsesc într-o competiție care poate deveni acerbă pentru **atragera de resurse** umane, financiare, investitori sau alte tipuri de resurse. Tocmai de aceea, fiecare autoritate a administrației publice locale trebuie să aibă o **strategie de dezvoltare**. Astfel, este nevoie de o **abordare strategică a dezvoltării locale**, întrucât este vital a gândi dezvoltarea într-o manieră structurată pornind de la **problemele locale**. O strategie de dezvoltare se constituie deci într-un **ghid de prezentare a tuturor obiectivelor de dezvoltare**, cu identificarea direcțiilor de dezvoltare specifice, și a acțiunilor punctuale ce se vor constitui ca viitoare proiecte ale administrației publice locale.

Necesitatea unui astfel de document programatic apare și atunci când vorbim despre accesarea **instrumentelor structurale sau de tip structural**. În acest context, strategiile autorităților publice vor juca un rol proeminent în accesarea finanțărilor disponibile, calitatea acestora având implicații directe asupra proiectelor prioritare, ca de exemplu demonstrarea faptului că o propunere este încadrată în strategia locală sau existența răspunsului cu privire la temele orizontale (dezvoltarea durabilă, egalitatea de șanse și societatea informațională), chestiuni centrale pentru procesul de selecție și evaluare a proiectelor.



Valoare adăugată

Documentul elaborat reprezintă un adevărat cadru de referință, prin care se stabilește un mod de abordare structurat și coerent al direcțiilor strategice și al activităților pe care autoritățile administrației publice locale trebuie să le inițieze, implementeze și susțină în vederea atingerii obiectivelor determinate pe baza nevoilor locale identificate, precum și ale celor trasate la nivel regional și național.

Pornind de la situația existentă la nivel județean, strategia de dezvoltare cuprinde o parte de analiza socio-economică a punctelor tari și slabe identificate la nivelul comunității și a oportunităților și amenințărilor generate de contextul regional, național și european. În acest fel, avantajele sunt utilizate astfel încât oportunitățile sunt valorificate la maxim, iar amenințările sunt evitate, în vreme ce slăbiciunile sunt corectate.

Această analiză generează schimbarea raportului de abordare a politicilor, strategiilor și acțiunilor locale de la unul conjunctural, incoerent de multe ori, la unul fundamentat pe planificare strategică multianuală, cu scenarii de dezvoltare economico-socială și acțiuni concertate, clar identificate și corespunzătoare nevoilor și priorităților județului Ialomița și ale locuitorilor săi, care să asigure coerență în prioritizarea investițiilor și în atragerea, alocarea și gestionarea resurselor necesare direcțiilor de dezvoltare propuse pentru perioada 2009-2020.

Strategia de dezvoltare economico-socială a județului Ialomița devine un important instrument de lucru al administrației publice locale, fiind, prin esența sa, agreată de întreaga comunitate, prin supunerea la dezbateri publice zonale. În aceeași măsură, o strategie reprezintă un instrument de lucru pus la dispoziția tuturor factorilor interesați în progresul economico-social al județului, iar pe de altă parte, fixează traiectoria evoluției printr-o succesiune de acțiuni pentru o perioadă multianuală și propune proiecte ce urmează a se concretiza într-o listă finală și care să fie utilizate de administrația publică județeană și locală pentru valorificarea oportunităților de finanțare din Fonduri Structurale, atât în perioada 2009 – 2013, cât și în perioada 2013 – 2020.



Context

Consiliul Județean Ialomița implementează proiectul **„Document Strategic cu Scenarii de Dezvoltare Socio-Economică și Demografică a teritoriului județului Ialomița, pe perioada 2009-2013, cu orizont 2013-2020 - „Realizarea Strategiei de dezvoltare a județului Ialomița” – Cod SMIS 2817**, finanțat prin intermediul **Programului Operațional Dezvoltarea Capacității Administrative**, Axa Prioritară 1. „Îmbunătățiri de structură și proces ale managementului ciclului de politici publice”, Domeniul major de intervenție 1.1. *Îmbunătățirea procesului de luare a deciziilor la nivel politico-administrativ*, Operațiunea *Strategii de dezvoltare locală*.

Obiectivul general al proiectului este de a dezvolta capacitatea de formulare a politicilor publice pentru dezvoltarea urbană, socială și economică la nivelul județului Ialomița, prin intermediul implementării unui proces participativ de planificare strategică

Scopul proiectului este reprezentat de elaborarea **„Strategiei de dezvoltare a județului Ialomița, perioada 2009 – 2020”**, formulată în urma desfășurării de analize specifice și a procesului de consultare a factorilor locali interesați și a comunității, care să includă generarea de scenarii de dezvoltare a județului și stabilirea unor priorități de intervenție sectoriale, aliniate problemelor, necesităților și constrângerilor identificate la nivel local și documentelor programatice naționale, regionale și județene.

În contextul acestui proiect s-a întocmit, în prima fază, **„Profilul Socio-Economic și Demografic al Județului Ialomița”**, document care ilustrează situația existentă la nivel județean. Acest Profil, împreună cu datele obținute de la actorii relevanți de nivel local și județean, reprezintă sursele de date pentru întocmirea Strategiei.

Strategia a fost supusă consultărilor publice, fiind ulterior actualizată cu observațiile și sugestiile generate de acest larg proces participativ.

Procesul de elaborare

Procesul de planificare strategică în urma căruia s-a realizat „Strategia de Dezvoltare a Județului Ialomița pentru perioada 2009 – 2020” a inclus:

- întreprinderea unor analize complexe, atât la nivel demografic și economic, dar și la nivel de sectoare de activitate, analiza unor factori de competitivitate, generarea de scenarii de dezvoltare spațială și economică a județului Ialomița, pe baza viziunii de dezvoltare a județului;



- utilizarea unor instrumente și tehnici moderne de planificare strategică: analiza SWOT, analiza de risc, brainstorming, interpretare statistica;
- analiza fezabilității unor intervenții în modernizarea și extinderea de servicii publice locale;
- analiza posibilităților de susținere a acestor intervenții, raportat la resursele financiare locale;
- analizarea surselor de finanțare existente în prezent, precum și în cadrul perioadei de programare 2007 – 2013, precum și a posibilității Consiliului Județean Ialomița de accesare a acestor programe;
- analizarea unor posibilități de mobilizarea unor instrumente de creditare și/sau investiții private;
- consultarea unor documente programatice la nivel național, regional, județean și local, utile în vederea relaționării strategiei de dezvoltare a localității cu aceste documente: „Planul Național de Dezvoltare 2007 – 2013”; Programul Operațional Regional; Programele Operaționale Sectoriale Dezvoltarea Resurselor Umane, Mediu, Transport, Creșterea Competitivității Economice, Dezvoltarea Capacității Administrative, Strategiile naționale în domeniul turismului, serviciilor sociale, educației, sănătății, mediului, „Planul de dezvoltare regională 2007 – 2013, al Regiunii de Dezvoltare Sud-Muntenia”, „Strategia de modernizare, reabilitare și întreținere a căilor rutiere de comunicații în județul Ialomița”, „Strategia privind protecția împotriva hazardului și managementul riscului”, „Planul de Amenajare a Teritoriului Județului Ialomița – Secțiunea Zone de risc – Harta de risc natural la seisme și inundații”, „Planului Județean de Gestionare a Deșeurilor”;
- consultarea factorilor locali interesați de la nivel regional, județean și local, precum: Consiliul Județean Ialomița, Instituția Prefectului Județului Ialomița, autoritățile administrației publice locale, Agenția de Dezvoltare Regională Sud Muntenia, serviciile publice deconcentrate ale ministerelor în teritoriu, serviciile publice subordonate Consiliului Județean Ialomița, structuri asociative ale mediului local de afaceri, organizații neguvernamentale, pe bază de chestionare și prin utilizarea datelor statistice pe care le dețin.



CAPITOLUL I. CONTEXTUL GENERAL AL DEZVOLTARII COMUNITĂȚILOR DIN ROMÂNIA, STAT MEMBRU AL UE

1.1. CONTEXTUL EUROPEAN.....	13
1.2. FONDURILE EUROPENE DISPONIBILE.....	21
1.3. DOCUMENTE PROGRAMATICE PENTRU ALOCAREA FONDURILOR EUROPENE.....	24

1.1. CONTEXTUL EUROPEAN

A. POLITICA DE COEZIUNE ECONOMICĂ ȘI SOCIALĂ

În urma evaluărilor politicilor implementate la nivel european în perioada 2000 – 2006, și având în vedere obiectivele Strategiei de la Lisabona¹, pentru perioada de programare 2007 – 2013 au fost stabilite 3 obiective :

- *Obiectivul "Convergență"* - acoperă regiunile care au PIB/locuitor sub 75% din media UE. (Întreg teritoriul României se încadrează în acest obiectiv).
- *Obiectivul "Competitivitate regională și ocuparea forței de muncă"*- vizează regiunile care nu sunt eligibile pentru obiectivul „Convergență”;
- *Obiectivul "Cooperare teritorială europeană"* – pentru regiuni, județe și zone transnaționale.

Aceste trei obiective se vor realiza prin implementarea *Politicii de Coeziune Economică și Socială* (PCES), care reprezintă politica fundamentală a UE, fiindu-i alocată 1/3 din bugetul său și urmărește:


- Reducerea disparităților de dezvoltare economică și socială între statele membre/regiunile UE;
- Îmbunătățirea funcționării pieței unice;
- Promovarea dezvoltării stabile și durabile a UE.

Pentru perioada de programare 2007 – 2013, Romania este eligibila doar pentru Obiectivul „Convergență” si “Cooperare teritorială europeană”.

Pentru perioada 2007-2013, politica de coeziune a Uniunii Europene a fost reformulata pentru a răspunde mai bine obiectivelor stabilite la Lisabona și la Goteborg² (economie competitivă bazată pe cunoaștere, cercetare și dezvoltare tehnologică, dezvoltare sustenabilă, ocuparea forței de muncă).

În plus, politica de coeziune are o dimensiune teritorială, ce presupune că:

- tuturor zonelor Comunității trebuie să li se asigure posibilitatea de a contribui la dezvoltarea europeană;
- orientările strategice trebuie să țină cont de: necesitățile de investiții atât pentru zonele urbane, cât și pentru zonele rurale, având în vedere rolul acestora în dezvoltarea regională, în promovarea unei dezvoltări echilibrate, a unor comunități stabile și a integrării sociale.



¹ Strategia de la Lisabona, cunoscută și ca Agenda de la Lisabona, este un plan de acțiune și dezvoltare pentru Uniunea Europeană, adoptat de Consiliul European de la Lisabona în martie 2000, care are ca obiectiv "transformarea Uniunii Europene în cea mai competitivă și dinamică economie bazată pe cunoaștere din lume, capabilă de o creștere economică sustenabilă, care să genereze locuri de muncă mai multe și mai bune, precum și coeziune socială".

² Strategia de la Goteborg este strategia Uniunii Europene privind dezvoltarea durabilă, aprobată în cadrul ședinței Consiliului European de la Goteborg (15 și 16 iunie 2001).

B. POLITICA AGRICOLA COMUNA

Pentru atingerea obiectivelor comunitare specifice pentru **zonele rurale**, există politici complementare de dezvoltare, cum sunt **Politica Agricolă Comună** a Uniunii Europene (PAC) și **Politica Comună de Pescuit** (PCP). Sub Politica Agricolă Comună, dezvoltarea rurală a evoluat tot mai mult ca obiectiv de sine stătător. Fenomenul a început odată cu prima Reformă MacSharry (1992), când au fost introduse măsurile referitoare la dezvoltarea rurală și la protecția mediului și a continuat cu definirea acestui domeniu ca Pilonul II al PAC, prin Agenda 2000³. Redefinirea instrumentelor financiare ale PAC în 2006, în special a Fondului European pentru Agricultură și Dezvoltare Rurală (FEADR), a condus la separarea totală a asistenței pentru dezvoltarea rurală de restul asistenței structurale, atât în ceea ce privește obiectivele de dezvoltare, cât și tipurile de asistență financiară. Fondul FEOGA fusese progresiv împărțit între intervenții structurale pe spațiul rural și agricultură, într-o manieră greu de administrat. Reorganizarea în FEADR, odată cu noul ciclu de programare 2007 – 2013 clarifică obiectivele dezvoltării rurale și simplifică asistența financiară pe două arii de intervenție: pe de o parte pe agricultura și silvicultura, pe de cealaltă parte dezvoltarea rurală.

Dincolo de simplificările de natură operațională pe care le aduce, clarificarea are și un aport benefic asupra ariei de acoperire. Datorită acestei delimitări, spațiului rural i se recunosc nevoile specifice de dezvoltare și i se poate acorda o atenție mai bine concentrată. Nevoile acestor zone sunt asociate cu preocupările preponderent agricole ale locuitorilor, dar trebuie să răspundă în aceeași măsură cerințelor dezvoltării durabile și standardelor de calitate ale vieții, care trebuie să ajungă comparabile cu cele din spațiul urban.

Creată acum 50 de ani, PAC a început prin subvenționarea producției de produse de bază în scopul asigurării necesarului intern, creșterii productivității și securității alimentelor. În prezent, accentul se pune pe calitatea alimentelor, și pe rolul agriculturii în conservarea și managementul resurselor naturale. Se așteaptă ca agricultorii să fie mai orientați către piață și mai competitivi – pentru a putea produce pentru piață fără a fi influențați în alegerile lor de posibilitatea de a primi subvenție pentru un anumit produs. Sprijinul acordat agricultorilor a fost în mod progresiv înlocuit cu plățile directe.

Regiunile rurale întâmpină și în prezent dificultăți specifice în ceea ce privește creșterea, ocuparea și dezvoltarea durabilă. Actuala perioadă de programare oferă în acest sens o oportunitate de a orienta sprijinul din partea noului fond de dezvoltare rurală către aceste obiective, în concordanță cu liniile directe pentru dezvoltare durabilă și Agenda Lisabona relansată.

Pentru a face față acestor provocări, sunt necesare măsuri de asistență structurală și teritorială. Astfel a fost creat cadrul legal⁴ unic pentru *finanțarea cheltuielilor aferente politicii agricole comune*. Acest regulament instituie două fonduri:

- *Fondul European de Garantare Agricolă (FEGA);*
- *Fondul European pentru Agricultură și Dezvoltare Rurală (FEADR).*

³ Adoptată în 1999, în cadrul Consiliului European de la Berlin

⁴ Regulamentul nr. 1290/21 iunie 2005 al Consiliului

Începând cu 1 ianuarie 2007, FEAGA și FEADR înlocuiesc Fondul European pentru Orientare și Garantare Agricolă (FEOGA), secțiunea Garantare și respectiv Orientare. FEAGA și FEADR constituie împreună *instrumentul financiar unic al Politicii agricole comune (PAC)*.

FEAGA intervine pentru susținerea piețelor agricole, iar FEADR finanțează programele de dezvoltare rurală.

Tipurile de acțiuni finanțate prin aceste două instrumente, în cadrul PAC sunt:

a) *Finanțarea măsurilor prin FEAGA prin co-gestiunea dintre Statele membre și Comisie și în manieră centralizată la nivel comunitar, pentru:*

- restituirile fixate pentru exportul produselor agricole către țări terțe;
- intervențiile destinate reglementării piețelor agricole;
- plățile directe către agricultori prevăzute în cadrul politicii agricole comune;
- anumite acțiuni de informare și promovare a produselor agricole pe piața internă a Comunității și în țările terțe, realizate de Statele membre.

b) În manieră *centralizată*, FEAGA finanțează:

- contribuția financiară a Comunității la acțiuni veterinare punctuale, la acțiuni de control în domeniul veterinar, în cel al mărfurilor alimentare și al alimentelor pentru animale, a programelor de eradicare și de supraveghere a bolilor animale precum și a acțiunilor fitosanitare;
- promovarea produselor agricole;
- măsurile, adoptate conform legislației comunitare, destinate asigurării conservării, determinării, colectării și utilizării resurselor genetice în agricultură;
- punerea în aplicare și menținerea sistemelor de informații contabile agricole;
- sistemele de cercetare agricolă.

FEADR finanțează, exclusiv în sistem de co-gestiune, programele de dezvoltare rurală. Corespunzător, există două domenii (**așa-numiții „piloni” ai PAC**):

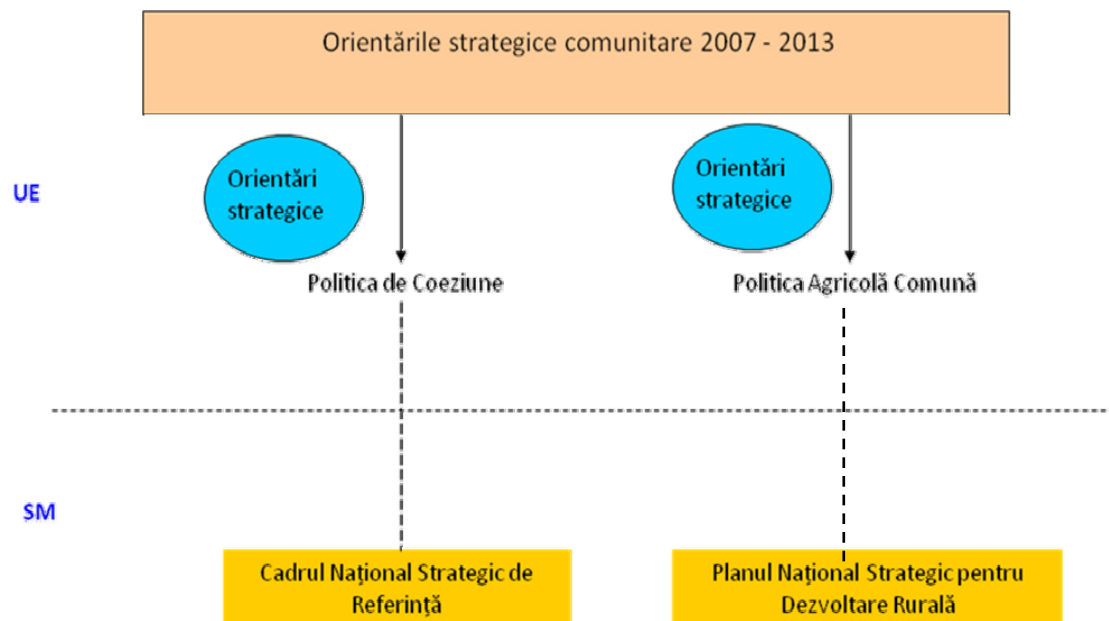
Pilonul 1- Politica de piață, urmărește realizarea obiectivelor PAC definite în Tratatul de la Roma, ca un sistem complex de reguli și mecanisme care reglementează producția, comerțul și prelucrarea produselor agricole, grupate sintetic sub denumirea de organizații comune de piață. Pentru implementarea măsurilor comune de reglementare a piețelor, Comunitatea are la dispoziție următoarele instrumente: prețurile, intervenția pe piață, ajutoarele financiare, cotele de producție, protecția vamală comună.

Pilonul 2, al dezvoltării rurale, cuprinde măsuri structurale, care țintesc dezvoltarea armonioasă a zonelor rurale, sub câteva aspecte: social, al diversității activităților, al calității produselor, al protejării mediului și are drept obiectiv creșterea dinamismului economic al zonelor rurale, prin menținerea dinamismului social, agriculturii durabile și asigurarea conservării și îmbunătățirii resurselor naturale, privind în mod exclusiv zonele rurale și periurbane.

Noua generație de strategii și programe de dezvoltare rurală vor fi construite în jurul a **patru axe prioritare**, după cum urmează:

- **axa 1, privind îmbunătățirea competitivității sectoarelor agricol și forestier;**
- **axa 2, privind îmbunătățirea mediului în zonele rurale;**
- **axa 3, privind calitatea vieții în zonele rurale și diversificarea economiei rurale;**
- **axa 4, privind Leader.**

Resursele destinate priorităților comunitare de dezvoltare rurală vor depinde de situația specifică, de punctele tari, punctele slabe și oportunitățile specifice fiecărei zone de programare.



C. POLITICI ORIZONTALE

Politicile orizontale ale Uniunii Europene sunt politicile referitoare la **mediu / dezvoltare durabilă, societate informațională / inovație și oportunități egale**. În ultima perioadă, aceste politici sunt completate de alte aspecte

orizontale care privesc **creșterea economică și ocuparea forței de muncă, mai buna legiferare, multilingvismul și schimbările climatice.**

Uniunea Europeană s-a implicat în **protecția mediului înconjurător** abia în anii '70, când problema a devenit de interes mondial, primele măsuri fiind legate de ameliorarea calității vieții, limitarea poluării, introducerea principiului prevenirii poluării și cel al raționalizării resurselor naturale. La început aceste măsuri erau horizontale, integrate în alte politici comunitare, abia în 1982 mediul devenind o politica de sine stătătoare.

Dezvoltarea Durabilă, adică o calitate mai bună a vieții acum și pentru generațiile viitoare, integrează obiective imediate și pe termen lung, acțiuni locale și globale, probleme economice și de mediu, toate fiind inseparabile. Strategia de Dezvoltare Durabilă a Uniunii Europene își propune obiective și acțiuni clare, legate de șapte priorități, majoritatea de mediu: **schimbarea climatică** și energia curată, transportul durabil, consumul și producția durabile, conservarea și managementul resurselor naturale, sănătatea publică, incluziunea socială, demografia și migrația, sărăcia.

Problema **schimbărilor climatice** a căpătat amploare în ultimii ani datorită efectelor generate de acestea: creșterea temperaturii globale, seceta, inundațiile, incendiile, nivelul ridicat al emisiilor de dioxid de carbon și necesitatea reducerii acestora etc. Consiliul European din martie 2007 a stabilit reducerea cu 20% a emisiilor de gaze cu efect de seră până în 2020, față de nivelul acestora din 1990, reducerea consumului de energie cu 20% și un prag minim de 20% pentru utilizarea energiilor regenerabile până în 2020 (20, 20, 20).

În cadrul **societății informaționale**, tehnologiile informaționale și de comunicație (TIC) reprezintă un sector major al activității economice, generând aproape 6% din PIB-ul Uniunii Europene. Deoarece acest sector este de o importanță vitală pentru creșterea eficienței și competitivității tuturor sectoarelor productive și de prestări de servicii, Uniunea Europeană urmărește să asigure accesul cetățenilor și întreprinderilor la o infrastructură de comunicații și la o gamă largă de servicii la standarde internaționale și puțin costisitoare. Fiecare cetățean trebuie să aibă cunoștințele necesare pentru a trăi și a munci în această nouă societate informațională, Uniunea Europeană punând un accent sporit pe educația pe tot parcursul vieții, ca o componentă de bază a modelului social european.

Cercetarea, educația și inovarea formează o structură indispensabilă pentru o economie dinamică, bazată pe cunoaștere - triumphiul cunoașterii. Institutul Tehnologic European va interconecta cele trei componente, rezultatele obținute din cercetare urmând să fie transpuse în activitățile comerciale.

Prevederile comunitare referitoare la **oportunități egale / șanse egale / creștere economică și ocupare a forței de muncă** se regăsesc în Politica socială și de ocupare a forței de muncă, având două componente de bază : Strategia Europeană pentru Ocupare și Agenda Socială. În cadrul Strategiei Europene pentru Ocupare, statele membre adoptă în comun linii directoare pentru ocupare, care vin în sprijinul politicilor naționale de a atinge obiectivele de ocupare totală a forței de muncă, de a îmbunătăți calitatea și productivitatea muncii și de a întări coeziunea socială și teritorială. Agenda Socială acoperă măsurile menite să creeze noi locuri de muncă, să lupte împotriva sărăciei și să promoveze egalitatea de șanse pentru toți. Implementarea politicii sociale este susținută de două agenții europene: Agenția Europeană pentru

Securitate și Sănătate în Muncă și Fundația Europeană pentru Îmbunătățirea Condițiilor de Viață și de Muncă.

Obiectivele politicii Uniunii Europene pentru **o mai bună legiferare** cuprind simplificarea și îmbunătățirea reglementării existente, pentru a elabora mai bine legislația și pentru a consolida respectarea și eficacitatea normelor, în baza principiului proporționalității. În contextul Strategiei Lisabona revizuite, Comisia Europeană a lansat o vastă strategie privind o mai bună legiferare pentru a asigura contribuția cadrului comunitar de reglementare la realizarea obiectivului de creștere economică și ocupare a forței de muncă, având în vedere și obiectivele sociale și de mediu și avantajele pentru cetățeni și pentru administrațiile naționale. Strategia pentru o mai bună legiferare are în vedere trei aspecte esențiale:

- promovarea elaborării și aplicării la nivelul Uniunii Europene a instrumentelor necesare pentru o mai bună legiferare, în special simplificarea, reducerea sarcinilor administrative și evaluarea impactului;
- o strânsă colaborare cu statele membre pentru a garanta că principiile care stau la baza unei mai bune legiferări sunt aplicate în mod uniform de către toți legislatorii din Uniunea Europeană;
- un dialog constructiv consolidat între părțile interesate și toți legislatorii, atât la nivelul Uniunii Europene, cât și la nivel național.

În ianuarie 2008, Comisia Europeană a prezentat cea de-a doua analiză strategică a programului *O mai bună legiferare în Uniunea Europeană*, în care se arată că s-au înregistrat deja progrese reale și considerabile și sunt prezentate planuri pentru a continua în această direcție.

Alegerea Uniunii Europene de a adopta **multilingvismul** în mod oficial drept instrument de guvernare este unică în lume. Pentru Uniunea Europeană, utilizarea limbilor cetățenilor ei este unul dintre factorii care contribuie la transparență, legitimitate și eficiență. Conform Tratatului de la Lisabona, semnat în decembrie 2007 de șefii de stat sau de guvern ai statelor membre, Uniunea Europeană *respectă bogăția diversității sale culturale și lingvistice* și veghează la protejarea și dezvoltarea patrimoniului cultural european.

În cazul României, în pofida importanței incontestabile a dimensiunii teritoriale, pentru succesul complet al tranziției și restructurării economice, în primii ani după 1989 nu s-a acordat atenția corespunzătoare dimensiunii regionale.

Abia în 1995, cu ocazia elaborării strategiei de pregătire a aderării României la Uniunea Europeană, a trebuit să se admită că luarea în considerare în mod explicit a problemelor regiunilor, a problemelor colectivităților locale, reprezintă un element cheie pentru realismul și coerența strategiei de dezvoltare la nivel național, numai astfel fiind posibil să se depășească decalajul dintre teorie și practică, în dezbaterile despre descentralizare, autonomie administrativă locală pe de o parte și cele despre integrarea europeană, cooperarea transfrontalieră, rețelele teritoriale, pe de altă parte.

În România, conceptul care stă la baza politicii de dezvoltare regională a fost dezvoltat pe baza unor studii și analize elaborate la cererea Guvernului, prin programul PHARE, formulat în "Carta Verde a Dezvoltării Regionale în România".

Acest nouă situație, a venit în întâmpinarea unor necesități reale ale colectivităților locale și regionale din țara noastră și poate fi caracterizată ca reprezentând un nou mod de abordare a dezvoltării, **o abordare de jos în sus**, bazată pe

inițiativele, planurile și programele de dezvoltare ale colectivităților locale și regionale.

D. POLITICA EUROPEANĂ CU ORIZONT 2020

Strategia de Dezvoltare a Județului Ialomița vizează orizontul 2020. În acest context, considerăm relevantă cunoașterea direcțiilor prioritare de dezvoltare prevăzute la nivelul Uniunii Europene pentru perioada următoare de programare, respectiv 2014 – 2020.

Europa trece printr-o perioadă de transformare. Criza a anulat ani de progrese economice și sociale și a pus în evidență deficiențele structurale ale economiei Europei. Între timp, lumea evoluează rapid, iar provocările pe termen lung (globalizarea, presiunea exercitată asupra resurselor, îmbătrânirea) se intensifică. UE trebuie să se ocupe acum de propriul viitor. Europa poate reuși dacă acționează în mod colectiv, ca Uniune. Avem nevoie de o strategie care să ne permită să ieșim din criză mai puternici și care să transforme UE într-o economie inteligentă, durabilă și favorabilă incluziunii, caracterizată prin niveluri ridicate de ocupare a forței de muncă, productivitate și coeziune socială. Europa 2020 oferă o imagine de ansamblu a economiei sociale de piață a Europei pentru secolul al XXI-lea.

Europa 2020 propune trei priorități care se susțin reciproc:

- creștere inteligentă: dezvoltarea unei economii bazate pe cunoaștere și inovare;
- creștere durabilă: promovarea unei economii mai eficiente din punctul de vedere al utilizării resurselor, mai ecologice și mai competitive;
- creștere favorabilă incluziunii: promovarea unei economii cu o rată ridicată a ocupării forței de muncă, care să asigure coeziunea socială și teritorială.

UE trebuie să definească direcția în care vrea să evolueze până în anul 2020. În acest scop, Comisia propune următoarele **obiective principale pentru UE**:

- 75% din populația cu vârsta cuprinsă între 20 și 64 de ani ar trebui să aibă un loc de muncă;
- 3% din PIB-ul UE ar trebui investit în cercetare-dezvoltare (C-D);
- obiectivele „20/20/20” în materie de climă/energie ar trebui îndeplinite (inclusiv o reducere a emisiilor majorată la 30%, dacă există condiții favorabile în acest sens);
- rata abandonului școlar timpuriu ar trebui redusă sub nivelul de 10% și cel puțin 40% din generația tânără ar trebui să aibă studii superioare;
- numărul persoanelor amenințate de sărăcie ar trebui redus cu 20 de milioane.

Aceste obiective sunt interconectate și sunt cruciale pentru reușita noastră generală. Pentru a garanta că fiecare stat membru adaptează strategia Europa 2020 la situația sa specifică, Comisia propune ca aceste obiective ale UE să fie transpuse în **obiective și traiectorii naționale**.

Obiectivele sunt reprezentative pentru cele trei priorități - o creștere inteligentă, durabilă și favorabilă incluziunii - dar nu sunt exhaustive. Pentru a sprijini realizarea acestora, va fi necesară întreprinderea unei game largi de acțiuni la

nivelul național, al UE și internațional.

Comisia prezintă **șapte inițiative** emblematice pentru a stimula realizarea de progrese în cadrul fiecărei teme prioritare:

- **„O Uniune a inovării”** pentru a îmbunătăți condițiile-cadru și accesul la finanțările pentru cercetare și inovare, astfel încât să se garanteze posibilitatea transformării ideilor inovatoare în produse și servicii care creează creștere și locuri de muncă;
- **„Tineretul în mișcare”** pentru a consolida performanța sistemelor de educație și pentru a facilita intrarea tinerilor pe piața muncii;
- **„O agendă digitală pentru Europa”** pentru a accelera dezvoltarea serviciilor de internet de mare viteză și pentru a valorifica beneficiile pe care le oferă o piață digitală unică gospodăriilor și întreprinderilor;
- **„O Europă eficientă din punctul de vedere al utilizării resurselor”** pentru a permite decuplarea creșterii economice de utilizarea resurselor, pentru a sprijini trecerea la o economie cu emisii scăzute de carbon, pentru a crește utilizarea surselor regenerabile de energie, pentru a moderniza sectorul transporturilor și a promova eficiența energetică;
- **„O politică industrială adaptată erei globalizării”** pentru a îmbunătăți mediul de afaceri, în special pentru IMM-uri, și a sprijini dezvoltarea unei baze industriale solide și durabile în măsură să facă față concurenței la nivel mondial;
- **„O agendă pentru noi competențe și noi locuri de muncă”** pentru a moderniza piețele muncii și a oferi mai multă autonomie cetățenilor, prin dezvoltarea competențelor acestora pe tot parcursul vieții în vederea creșterii ratei de participare pe piața muncii și a unei mai bune corelări a cererii și a ofertei în materie de forță de muncă, inclusiv prin mobilitatea profesională;
- **„Platforma europeană de combatere a sărăciei”** pentru a garanta coeziunea socială și teritorială, astfel încât beneficiile creșterii și locurile de muncă să fie distribuite echitabil, iar persoanelor care se confruntă cu sărăcia și excluziunea socială să li se acorde posibilitatea de a duce o viață demnă și de a juca un rol activ în societate.

Aceste șapte inițiative emblematice vor angaja atât UE, cât și statele membre. Instrumentele UE, în special piața unică, ajutoarele financiare și instrumentele de politică externă vor fi mobilizate pentru eliminarea blocajelor și îndeplinirea obiectivelor strategiei Europa 2020. Ca prioritate imediată, Comisia identifică măsurile care trebuie luate pentru a defini o strategie credibilă de ieșire din criză, pentru a continua reforma sistemului financiar, pentru a asigura consolidarea bugetară pentru o creștere pe termen lung și pentru a întări coordonarea în cadrul Uniunii economice și monetare.

Pentru a se obține rezultate va fi nevoie de o guvernare economică mai puternică. Strategia Europa 2020 se va sprijini pe doi piloni: abordarea tematică prezentată anterior, care combină prioritățile și principalele obiective, și întocmirea unor rapoarte de țară, permițând statelor membre să își dezvolte propriile strategii de reîntoarcere la o creștere economică durabilă și la sustenabilitatea finanțelor publice. La nivelul UE se vor adopta orientări integrate care să cuprindă domeniul de aplicare al priorităților și obiectivelor UE. Fiecărui stat membru i se vor adresa recomandări specifice.

1.2. FONDURILE EUROPENE DISPONIBILE

Fiecărei politici europene îi corespund anumite fonduri structurale și/sau complementare. Această separare pe politici specifice a Fondurilor cu acțiune structurală pentru perioada 2007 – 2013 a rezultat ca urmare a reformei Politicii de Coeziune, necesară în condițiile extinderii fără precedent a Uniunii Europene. În plus, pentru simplificare și pentru a susține reforma Politicii Agricole Comune și a Politicii Comune de Pescuit efectuată în 2002/2003, fondurile pentru agricultură și pescuit au fost transferate către politicile aferente, nemaifiind încadrate în Fondurile Structurale, dar funcționând pe aceeași tipologie.

Obiectivele prioritare ale Fondurilor Structurale pentru perioada 2007-2013 sunt reglementate prin Regulamentul Consiliului (EC) Nr. 1083/2006 din 11 Iulie 2006.

Obiectivul Convergență: promovează dezvoltarea și ajustările structurale ale regiunilor care înregistrează întârzieri în dezvoltare.

- Este finanțat prin FEDR, FSE, Fondul de Coeziune;
- Acoperă zone NUTS nivel II (nivel-regiune), al caror PIB pe locuitor este sub 75% din media UE.


Obiectivul Competitivitate regională și ocuparea forței de muncă: sprijină regiunile care nu sunt eligibile pentru obiectivul Convergență.

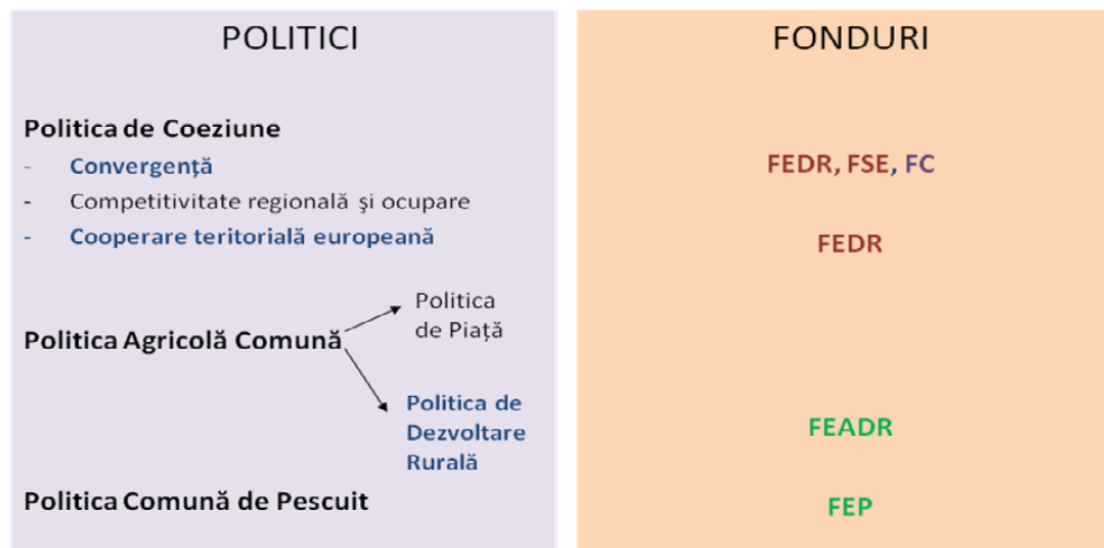
- Este finanțat de FEDR și FSE;
- Acoperă zonele NUTS nivel III (nivel-județ) sau mai mici, inclusiv zone cu schimbări socio-economice în sectoarele industrial și de servicii, zone rurale în declin, zone urbane în dificultate și zone dependente de pescuit.

Obiectivul Cooperare teritorială europeană: sprijină regiuni, județe și zone transnaționale.

- Este finanțat de FEDR*
- Acoperă zonele NUTS nivel III (nivel-județ) ce sunt granițe interne ale UE, precum și anumite granițe externe.

* pentru atingerea obiectivului de Cooperare Teritorială Europeană: transfer FEDR către Instrumentul European de Vecinătate și Parteneriat (ENPI sau IEVP) și Instrumentul de Asistență pentru Pre-aderare (IPA);





Pentru o mai bună înțelegere a domeniilor de acțiune a acestor fonduri, ne propunem să prezentăm obiectivele specifice care se doresc a fi atinse prin alocarea lor.

Regulile generale privind Fondurile Structurale și de Coeziune sunt stabilite prin Regulamentul Consiliului Uniunii Europene nr. 1083/2006 din iulie 2006, care definește regulile generale privind Fondul European pentru Dezvoltare Regională, Fondul Social European și Fondul de Coeziune.

Fondul European pentru Dezvoltare Regională este fond structural destinat promovării coeziunii economico-sociale și care are ca obiectiv înlăturarea dezechilibrelor prin dezvoltarea/conversia regiunilor. **FEDR finanțează** investițiile productive, investițiile în infrastructura de transport, educație, sănătate, telecomunicații, energie, protecția mediului, întărirea parteneriatului public-privat. Este reglementat prin Regulamentul nr. 1080/2006 al Consiliului Uniunii Europene și al Parlamentului European.

Fondul Social European este fond structural, destinat prevenirii și combaterii șomajului și promovării integrării sociale, sprijinind implementarea Strategiei Europene pentru Ocupare. FSE finanțează îmbunătățirea învățământului profesional, a educației, consilierii, politicilor active pe piața muncii pentru combaterea șomajului, promovarea oportunităților egale, promovarea unei forțe de muncă flexibile. Este reglementat prin Regulamentul nr. 1081/2006 al Consiliului Uniunii Europene și al Parlamentului European.

Fondul de Coeziune este **fond nestructural** care oferă asistență în domeniul proiectelor majore de mediu și rețelelor transeuropene de transport. Activitățile eligibile pentru FC sunt cele care implică proiecte majore cu buget de peste 25 de milioane euro (în domeniul mediului) sau peste 50 de milioane Euro (în domeniul transporturilor). Este reglementat prin Regulamentul nr. 1084/2006 al Consiliului Uniunii Europene.

Fondul European Agricol de Dezvoltare Rurală este fond **complementar**, ce oferă asistență în domeniul dezvoltării comunităților din mediul rural și periurban. FEADR finanțează activități ce au ca scop creșterea competitivității agricole și forestiere, de management agricol și de mediu, de îmbunătățire a calității vieții și diversificarea activităților economice în perimetrul ce variază de la zone rurale cu populație redusă până la zonele rurale periurbane aflate în declin sub presiunea centrelor urbane.

Fondul European pentru Pescuit este fond **complementar** ce finanțează măsurile de asigurare a continuității activităților de pescuit și exploatare rațională, precum și de protejare a resurselor de pescuit, dezvoltare de întreprinderi viabile în sectorul piscicol, dezvoltare și îmbunătățire a calității vieții din zonele dependente de pescuit

Între aceste fonduri, există însă, în mod evident, sinergii și complementarități, abordarea fiind prin excelență una integrată. Astfel, în cazul dezvoltării zonelor rurale, FSE, FEDR și FC vor juca un rol important alături de fondul principal destinat acestui sector – FEADR.

Principiile care stau la baza operaționalizării Fondurilor Structurale ce au drept scop creșterea eficienței comunitare sunt:

- Complementaritatea;
- Parteneriatul;
- Subsidiaritatea;
- Aditivitatea;
- Compatibilitatea;
- Programarea;
- Concentrarea.

*Direcțiile strategice trasate de politicile europene mai sus menționate constituie un cadru de lucru pe care toate Statele Membre și regiunile sunt sfătuite să-l folosească în elaborarea și dezvoltarea programelor lor naționale și regionale. Astfel, **în procesul de elaborarea a documentelor strategice de dezvoltare la nivel național, regional, județean și local, orientările strategice relevante ale Uniunii Europene trebuie luate în calcul ca linii directe cărora trebuie să li se subscrie și să li se alinieze orice măsură întreprinsă.***

1.3. DOCUMENTE PROGRAMATICE PENTRU ALOCAREA FONDURILOR EUROPENE

A. DOCUMENTE STRATEGICE NAȚIONALE

Documente strategice naționale sunt documentele în baza cărora se vor distribui fondurile europene în intervalul programatic 2007 – 2013. În vreme ce la nivel european, Regulamentele Comunitare privind alocarea fondurilor structurale și de coeziune trasează baza legală de alocare a acestora, Statele Membre trebuie să își definitiveze Programele Naționale de Dezvoltare, Planurile Operaționale Sectoriale și Planurile Naționale Strategice de Dezvoltare Rurală în vederea stabilirii obiectivelor strategice, a axelor prioritare de acțiune și a operațiunilor indicative pentru obținerea fondurilor.

Fiecare Stat Membru stabilește propriile obiective strategice de dezvoltare pentru a căror realizare se elaborează un Plan Național de Dezvoltare (PND), în colaborare cu actorii economici și sociali relevanți.

Statul Membru și Comisia Europeană discută asupra conținutului Planului Național de Dezvoltare și, pe baza acestuia, definesc cea mai adecvată repartizare a fondurilor naționale și comunitare necesare implementării lui. Documentul rezultat, în ceea ce privește atingerea obiectivelor de coeziune, este Cadrul Național Strategic de Referință (CNSR). Documentele similare pentru Agricultură și Pescuit sunt Planul Național Strategic de Dezvoltare Rurală, respectiv Planul Național Strategic pentru Pescuit și Acvacultură.


Ca urmare a negocierilor, Comisia adoptă CNSR și programele sale operaționale regionale sau sectoriale (POS-uri), în funcție de concordanța celor din urmă cu scopurile și prioritățile PND și ale Directivelor Strategice Comunitare referitoare la coeziune.

România este eligibilă pentru două obiective în perioada 2007 – 2013: Convergență și Cooperare teritorială europeană.

În calitate de stat membru România trebuie să se integreze în cadrul general, pentru corelarea obiectivelor de dezvoltare la nivel național cu cele de la nivel european. Viziunea de dezvoltare prezentată în Planul Național de Dezvoltare adoptat de Guvern în decembrie 2005 și de Parlamentul României, a fost prezentată Comisiei Europene.

Planul Național de Dezvoltare 2007 - 2013

PND 2007-2013 încearcă să reflecte cât mai fidel prioritățile stringente de dezvoltare ale României la nivel național, regional și local și propune susținerea acestora prin investiții publice concentrate, alocate pe bază de programe și proiecte. Implementarea strategiei de dezvoltare prin utilizarea eficientă a fondurilor prevăzute, atât interne, cât și



externe, va conduce, la orizontul anului 2013, la o Românie competitivă, dinamică și prosperă, integrată cu succes în Uniunea Europeană și aflată pe un trend de dezvoltare rapidă și durabilă.

OBIECTIVUL GLOBAL vizează: **Reducerea cât mai rapidă a disparităților de dezvoltare socio-economică între România și Statele Membre ale Uniunii Europene.**

Creșterea economică reprezintă cheia succesului transformării României, aducând: un nivel de trai superior; investiții în sectorul productiv; infrastructură și servicii publice de calitate (inclusiv pentru creșterea coeziunii și incluziunii); investiții pentru creșterea gradului de ocupare și a oportunităților capitalului uman.

Creșterea productivității

România își propune să devină o economie generatoare de valoare adăugată ridicată care să aducă beneficii substanțiale investitorilor și angajaților. România va promova politici de piață active pentru creșterea adaptabilității și flexibilității forței sale de muncă și va investi în servicii pentru dezvoltarea capacității productive a acesteia.

Crearea unei baze antreprenoriale dinamice

Stimularea dinamismului și internaționalizării bazei antreprenoriale reprezintă un mijloc cheie pentru a dezvolta o economie prosperă și a răspunde provocărilor și oportunităților unei piețe globalizate. România va promova tranziția către o economie a cunoașterii și va căuta să ocupe o poziție cât mai înaltă pe scara valorii adăugate.

Cercetare - dezvoltare și inovare

România va promova un mediu favorabil cercetării-dezvoltării și valorificării economice a rezultatelor acestor activități, precum și transferul tehnologic, în vederea creșterii competitivității economice.

Accesibilitate, inter-conectivitate și infrastructură de bază

România va realiza investiții în dezvoltarea infrastructurii, conform unei strategii bine definite, având ca scop creșterea mobilității persoanelor, bunurilor, serviciilor și ideilor și sporirea atractivității României, inclusiv ca locație de afaceri. Investițiile pentru creșterea conectivității digitale vor duce la crearea de noi oportunități pentru România în domeniul comerțului electronic, e-government și al altor servicii electronice și vor face ca aceste oportunități să fie accesibile tuturor.

Obiectivul global al PND se sprijină pe **trei obiective specifice**:

- *Creșterea competitivității pe termen lung a economiei românești*
- *Dezvoltarea la standarde europene a infrastructurii de bază*
- *Perfecționarea și utilizarea mai eficientă a capitalului uman autohton.*

În vederea atingerii obiectivului global și a obiectivelor specifice pentru perioada 2007-2013, măsurile și acțiunile avute în vedere sunt grupate în cadrul a **șase priorități naționale de dezvoltare**:

1. **Creșterea competitivității economice și dezvoltarea economiei bazate pe cunoaștere;**
2. **Dezvoltarea și modernizarea infrastructurii de transport;**
3. **Protejarea și îmbunătățirea calității mediului;**
4. **Dezvoltarea resurselor umane, promovarea ocupării și a incluziunii sociale și întărirea capacității administrative;**
5. **Dezvoltarea economiei rurale și creșterea productivității în sectorul agricol;**
6. **Diminuarea disparităților de dezvoltare între regiunile țării.**

*Eforturile comune ale statului român și ale Uniunii Europene în domeniul politicii de coeziune sunt concretizate în ceea ce se numește **Cadrul Național Strategic de Referință (CNSR)**. Fondurile structurale vor fi alocate în baza priorităților din CNSR.*

Cadrul Strategic Național de Referință

Scopul principal al **Cadrului Strategic Național de Referință** (CNSR) este de a întări concentrarea strategică a politicilor economice, de coeziune socială și regionale ale României, precum și de a stabili legăturile potrivite și corecte cu politicile Comisiei Europene, în principal cu Strategia de la Lisabona, care elaborează politici de dezvoltare economică și de creare de noi locuri de muncă.

Obiectivele CNSR : Reducerea disparităților de dezvoltare economică și socială dintre România și statele membre UE și reducerea disparităților față de UE prin generarea unei creșteri suplimentare de 10% a Produsului Intern Brut până în 2015.

Axele prioritare ale CNSR sunt:

- Dezvoltarea infrastructurii de bază la standarde europene;
- Îmbunătățirea competitivității pe termen lung a economiei românești;
- Dezvoltarea și utilizarea mai eficientă a capitalului uman;
- Construcția unei capacități administrative eficiente.

Programele Operaționale pe care le va derula România în perioada 2007 – 2013 sunt structurate după cum urmează:

- Pentru obiectivul Convergență:

Programul Operațional Regional (finanțat de FEDR);

Programul Operațional Sectorial Creșterea Competitivității Economice (finanțat de FEDR);

Programul Operațional Sectorial Mediu (finanțat de FEDR și FC);
Programul Operațional Sectorial Dezvoltarea Resurselor Umane (finanțat de FSE);
Programul Operațional Sectorial Transport (finanțat de FEDR și FC);
Programul Operațional Sectorial Dezvoltarea Capacității Administrative (finanțat de FSE);
Programul Operațional Sectorial Asistență Tehnică (finanțat de FEDR).

- Pentru obiectivul Cooperare Teritorială Europeană:

- cu alte State Membre:

Programul Operațional România – Bulgaria (finanțat de FEDR);
Programul Operațional România – Ungaria (finanțat de FEDR);
Programul Operațional Transnațional (SEE) (finanțat de FEDR);
Programul Operațional Interregional (finanțat de FEDR), respectiv programele:

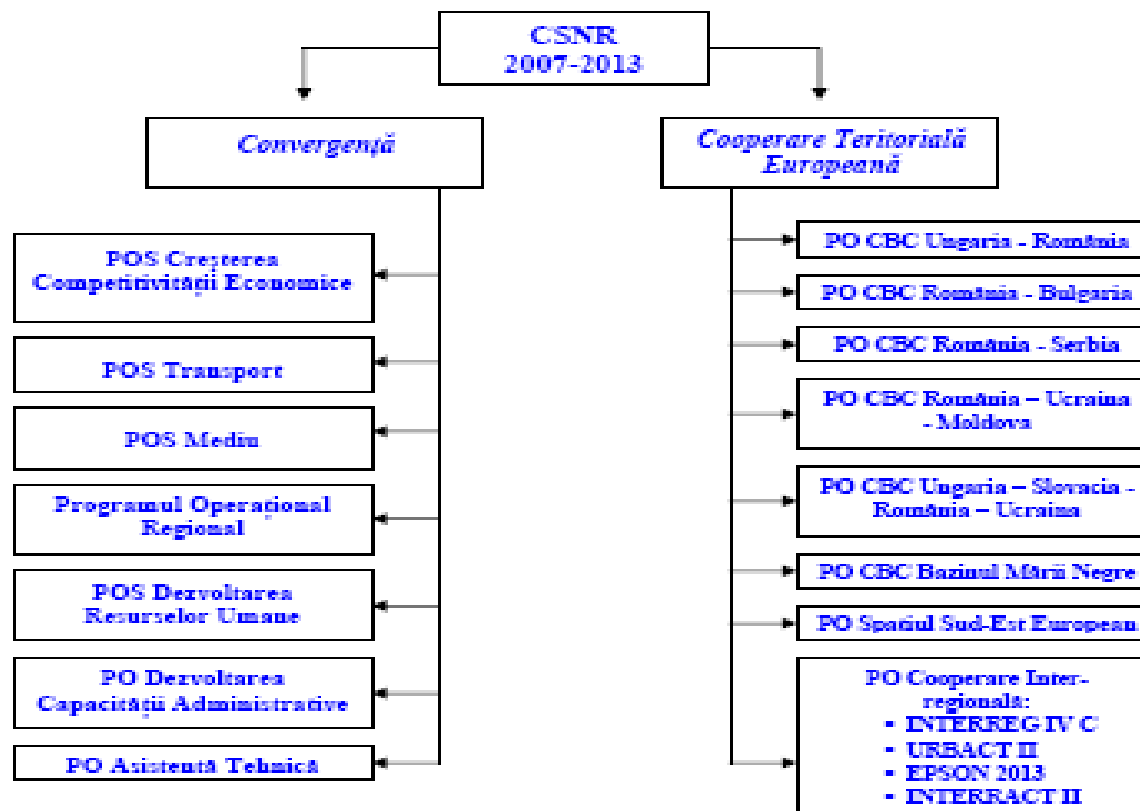
- **INTERREG IV C;**
- **URBACT II;**
- **ESPON 2013;**
- **INTERACT II;**

- cu State Nemembre:

Programul de Cooperare Transfrontalieră cu Republica Moldova și Ucraina (finanțat de Instrumentul European de Vecinătate și Parteneriat - IEVP);

Programul de Cooperare Transnațională în Zona Mării Negre (finanțat de Instrumentul European de Vecinătate și Parteneriat - IEVP);

Programul de Cooperare Transfrontalieră cu Serbia (finanțat de Instrumentul de Pre-Aderare - IPA).



B. PROGRAME OPERAȚIONALE

1. Programul Operațional Regional (POR)

Obiectivul general constă în sprijinirea dezvoltării economice, sociale, echilibrate teritorial și durabile a regiunilor din România, ținând seama de nevoile și resursele specifice ale acestora și punând accentul pe poliuri urbane de creștere, pe îmbunătățirea mediului de afaceri și a infrastructurii de bază. Regiunile României, în special cele mai puțin dezvoltate, ar putea deveni zone mai atractive în ceea ce privește locuirea, interesul turistic, investițiile și piața forței de muncă.

Obiectivul strategic al programului cuprinde:

- Crearea a 15 000 de noi locuri de muncă până la sfârșitul anului 2015;

- Reducerea disparităților dintre regiuni cu privire la PIB pe cap de locuitor în perioada 2007-2015.
- Se preconizează că punerea în aplicare a acestui program va crea condiții mai bune pentru dezvoltarea economică și socială echilibrată teritorial a tuturor regiunilor din România și a polilor urbani de creștere care sprijină dezvoltarea.

POR va susține promovarea acțiunilor menite să îmbunătățească standardele de siguranță, să reducă efectele adverse asupra mediului, să diminueze schimbările climatice, să protejeze infrastructurile de transport în caz de dezastre naturale, precum și să elimine tronsoanele rutiere cu risc ridicat (puncte negre). Cu toate că anumite acțiuni specifice, cum ar fi îmbunătățirea infrastructurii rutiere, tind în mod inevitabil să conducă la creșterea emisiilor de gaze cu efect de seră, alte intervenții, de exemplu îmbunătățirea transportului în comun, modernizarea instalațiilor de producție, eliminarea blocajelor în materie de transport, pot contribui la reducerea acestor emisii. Efectul global al programului va fi reducerea consumului de energie și a emisiilor de gaze care provoacă schimbări climatice, prin utilizarea celor mai bune tehnici disponibile.

Obiective specifice:

- Creșterea rolului economic și social al centrelor urbane, prin adoptarea unei abordări policentrice, în vederea stimulării unei dezvoltări mai echilibrate a Regiunilor;
- Îmbunătățirea accesibilității Regiunilor și, în particular, a accesibilității centrelor urbane și a legăturilor cu zonele înconjurătoare;
- Creșterea calității infrastructurii sociale a Regiunilor;
- Creșterea competitivității Regiunilor, ca locații pentru afaceri;
- Creșterea contribuției turismului la dezvoltarea Regiunilor.

Principalele caracteristici ale POR, care îl individualizează de celelalte Programe Operaționale, sunt:

- Are o dimensiune locală evidentă, în abordarea problemelor socio-economice din punct de vedere local și valorificarea resurselor și oportunităților locale;
- Dă prioritate regiunilor relativ rămase în urmă și mai puțin dezvoltate, pentru a le asigura un set minim de precondiții de creștere, neavând, în sine, un scop redistributiv;
- Domeniile de intervenție ale POR sunt complementare domeniilor de intervenție ale celorlalte Programe Operaționale și se așteaptă să opereze în sinergie cu acestea;
- Promovează o abordare de jos în sus a dezvoltării economice;
- Ia în considerare gradul scăzut al capacității de planificare și programare din țară și prevede, în linii mari, axe prioritare tematice la nivel național, și anume:

Axa 1 – Sprijinirea dezvoltării durabile a orașelor- poli urbani de creștere;

Axa 2 – Îmbunătățirea infrastructurii de transport regionale și locale;

Axa 3 – Îmbunătățirea infrastructurii sociale;

Axa 4 – Consolidarea mediului de afaceri regional și local;

Axa 5 – Dezvoltarea durabilă și promovarea turismului;

Axa 6 - Asistență tehnică.

Aceste axe prioritare sunt în concordanță cu politicile comunitare asupra coeziunii economice și sociale promovate de Uniunea Europeană.

Prin implementarea acestor axe prioritare, POR contribuie nu numai la atingerea obiectivului global al Strategiei Naționale de Dezvoltare Regională, dar și la realizarea obiectivului global al Planului Național de Dezvoltare și al Cadrului Național Strategic de Referință prin complementaritatea pe care o asigură Programelor Sectoriale:

- Creșterea Competitivității Economice;
- Transport;
- Mediu;
- Dezvoltarea Resurselor Umane;
- Creșterea Capacității Administrative;
- Asistență Tehnică și
- Programului Național pentru Dezvoltare Rurală

2. Program Operațional Sectorial „Creșterea competitivității economice”

Obiectivul general îl constituie creșterea productivității societăților românești în conformitate cu principiile dezvoltării durabile și reducerea disparităților comparativ cu productivitatea medie a Uniunii Europene. Ținta o reprezintă o creștere anuală medie a PIB per salariat de aproximativ 5,5%. Aceasta va permite României să atingă aproximativ 55% din productivitatea medie a UE până în 2015.

Obiective specifice:

- *Consolidarea și dezvoltarea sectorului productiv din România;*
- *Constituirea unui mediu favorabil dezvoltării întreprinderilor;*
- *Creșterea capacității de cercetare și dezvoltare (C&D) și stimularea cooperării între instituții de CDI și sectorul productiv;*
- *Valorificarea potențialului TIC și aplicarea acestuia în sectorul public (administrație) și cel privat (cetățeni, întreprinderi);*
- *Creșterea eficienței energetice și dezvoltarea durabilă a sistemului energetic, promovarea surselor regenerabile de energie;*
- *Promovarea potențialului turismului românesc.*

Ținând cont de posibilitățile de consolidare a poziției competitive a întreprinderilor românești, au fost identificate următoarele **axe prioritare**:

- **Axa prioritară 1: Un sistem de producție inovativ și ecoeficient;**
- **Axa prioritară 2: Creșterea competitivității economice prin cercetare- dezvoltare;**
- **Axa prioritară 3: Tehnologia informațiilor și comunicațiilor pentru sectorul privat și public;**
- **Axa prioritară 4: Creșterea eficienței energetice și a securității furnizării în contextul combaterii schimbărilor climatice;**
- **Axa prioritară 5: Asistență tehnică.**

3. Programul Operațional Sectorial de Mediu

Obiectivul global al programului îl reprezintă îmbunătățirea nivelului de trai și a mediului, insistând în special pe respectarea legislației europene în domeniul mediului.

Obiective specifice:

1. Îmbunătățirea calității și a accesului la infrastructura de apă și apă uzată, prin asigurarea serviciilor de alimentare cu apă și canalizare în majoritatea zonelor urbane până în 2015 și stabilirea structurilor regionale eficiente pentru managementul serviciilor de apă/apă uzată;
2. Dezvoltarea sistemelor durabile de management al deșeurilor prin îmbunătățirea managementului deșeurilor și reducerea numărului de zone poluate istoric în minimum 30 de județe până în 2015;
3. Reducerea impactului negativ asupra mediului și diminuarea schimbărilor climatice cauzate de sistemele de încălzire urbană în cele mai poluate localități până în 2015;
4. Protecția și îmbunătățirea biodiversității și a patrimoniului natural prin sprijinirea managementului ariilor protejate, inclusiv prin implementarea rețelei Natura 2000;
5. Reducerea riscului de producere a dezastrelor naturale cu efect asupra populației, prin implementarea măsurilor preventive în cele mai vulnerabile zone până în 2015.

Pentru a îndeplini obiectivele Programului Operațional de Mediu, se prevede alocarea fondurilor UE și de stat respective în vederea punerii în aplicare a următoarelor **axe prioritare**:

- Axa prioritară 1: Extinderea și modernizarea sistemelor de apă și apă uzată;
- Axa prioritară 2: Dezvoltarea sistemelor de management integrat al deșeurilor și reabilitarea siturilor istorice contaminate;
- Axa prioritară 3: Reducerea poluării și diminuarea efectelor schimbărilor climatice prin restructurarea și

reabilitarea sistemelor de încălzire urbană pentru atingerea țintelor de eficiență energetică în localitățile identificate ca fiind cele mai afectate de poluare;

- Axa prioritară 4: Implementarea sistemelor adecvate de management pentru protecția naturii;
- Axa prioritară 5: Implementarea infrastructurii adecvate de prevenire a riscurilor naturale în zonele cele mai expuse la risc;
- Axa prioritară 6: Asistență tehnică.

4. Programul Operațional Sectorial Dezvoltarea Resurselor Umane (POS DRU)

Programul Operațional Sectorial Dezvoltarea Resurselor Umane (POS DRU) stabilește axele prioritare și domeniile majore de intervenție ale României în domeniul resurselor umane în vederea implementării asistenței financiare a Uniunii Europene prin Fondul Social European, în cadrul Obiectivului "Convergență", pentru perioada de programare 2007 – 2013.

Obiectivele specifice identificate pot fi rezumate astfel:

- Creșterea nivelului de educație și de pregătire profesională a capitalului uman;
- Dezvoltarea resurselor umane în sistemul de educație;
- Promovarea culturii antreprenoriale;
- Facilitarea accesului tinerilor pe piața muncii;
- Dezvoltarea unei piețe de muncă cuprinzătoare, flexibilă și modernă;
- Promovarea (re)inserției pe piața muncii a persoanelor inactive, inclusiv în zonele rurale;
- Îmbunătățirea serviciului public de ocupare;
- Facilitarea accesului la educație și pe piața muncii a grupurilor vulnerabile.

Programul Operațional Sectorial Dezvoltarea Resurselor Umane este structurat pe 7 Axe Prioritare, respectiv:

- **Axa Prioritară 1: Educația și formarea profesională în sprijinul creșterii economice și dezvoltării societății bazate pe cunoaștere;**
- **Axa Prioritară 2: Corelarea învățării pe tot parcursul vieții cu piața muncii;**
- **Axa Prioritară 3: Creșterea adaptabilității lucrătorilor și a întreprinderilor;**
- **Axa Prioritară 4: Modernizarea Serviciului Public de Ocupare;**
- **Axa Prioritară 5: Promovarea măsurilor active de ocupare;**
- **Axa Prioritară 6: Promovarea incluziunii sociale;**
- **Axa Prioritară 7: Asistență tehnică.**

5. Programul Operațional - Transport

Obiectivul principal în sectorul transporturilor este acela de a oferi o infrastructură dezvoltată în mod adecvat, modernă și durabilă, întreținută în mod corespunzător, care să faciliteze o circulație sigură și eficientă a persoanelor și a bunurilor la nivel național și european și care să contribuie în mod pozitiv și semnificativ la dezvoltarea economică a României.

Pentru a atinge obiectivele POS-T, se propune alocarea în domeniul transporturilor a fondurilor UE și a fondurilor de stat corespunzătoare pentru punerea în aplicare a următoarelor **axe prioritare**:

- **Axa prioritară 1: Modernizarea și dezvoltarea axelor prioritare TEN-T în scopul dezvoltării unui sistem durabil de transport și integrării acestuia în rețelele de transport ale UE;**
- **Axa prioritară 2: Modernizarea și dezvoltarea infrastructurii naționale de transport în afara axelor prioritare TEN-T în scopul dezvoltării unui sistem național durabil de transport;**
- **Axa prioritară 3: Modernizarea sectorului de transport în scopul îmbunătățirii protecției mediului, a sănătății umane și a siguranței pasagerilor;**
- **Axa prioritară 4: Asistență tehnică.**

6. Programul Operațional pentru Asistență Tehnică

Programul Operațional pentru România pentru perioada 2007-2013, cofinanțat de Fondul European de Dezvoltare Regională (FEDR), denumit „Programul Operațional pentru Asistență Tehnică” are un buget total de aproximativ 213 milioane de euro, iar asistența comunitară se ridică la 170 milioane de euro (aproximativ 0,86 % din totalul fondurilor UE investite în România în cadrul politicii de coeziune 2007-2013).

Obiectivul Programului Operațional pentru Asistență Tehnică (PO AT) la nivel național constă în asigurarea sprijinului pentru coordonarea și implementarea fondurilor regionale în România, garantarea unui sistem fiabil de management și de monitorizare și asigurarea unei transmiteri coordonate de mesaje generale referitoare la instrumentele structurale. Toate aceste obiective se reflectă în absorbția globală și folosirea eficientă a intervențiilor instrumentelor structurale.

Axele prioritare sunt:

- **Axa prioritară 1: Sprijin pentru implementarea instrumentelor structurale și coordonarea programelor;**
- **Axa prioritară 2: Dezvoltări viitoare și sprijin pentru funcționarea Sistemului Informatic Unic de Management (SMIS);**
- **Axa prioritară 3: Diseminarea informației și promovarea instrumentelor structurale.**

7. Programul Operațional Dezvoltarea Capacității Administrative

Obiectivul general al PO DCA este acela de a contribui la crearea unei administrații publice mai eficiente și mai eficace în beneficiul socio-economic al societății românești.

Obiective specifice

Pentru a păstra logica PO DCA, obiectivele specifice au fost stabilite pentru fiecare axă prioritară. Acestea au fost dezvoltate pentru a corespunde fiecărui domeniu major de intervenție. Această abordare sprijină dezvoltarea legăturilor directe între obiectivele specifice și indicatorii de rezultat la nivelul domeniilor majore de intervenție. Există două obiective specifice.

Obiectiv specific 1: Obținerea unor îmbunătățiri structurale și de proces ale managementului ciclului de politici publice;

Obiectiv specific 2: Îmbunătățirea calității și eficienței furnizării serviciilor publice, cu accentul pus pe procesul de descentralizare.

Axele prioritare ale PO DCA sunt:

Axa prioritară 1: Îmbunătățiri de structură și proces ale managementului ciclului de politici publice;

Axa prioritară 2: Îmbunătățirea calității și eficienței furnizării serviciilor publice, cu accentul pus pe procesul de descentralizare;

Axa prioritară 3: Asistență tehnică.

Din perspectiva spațiului rural, cel mai important document strategic este Planul Național de Dezvoltare Rurală 2007-2013. Acesta reprezintă documentul-cadru în baza căruia România stabilește politicile și acțiunile de dezvoltare pentru perioada 2007–2013 în domeniile agricol, silvic și economie rurală, precum și proiectele de investiții în infrastructură, dezvoltare și renovare a satelor românești. Finanțarea se va realiza din Fondul European Agricol pentru Dezvoltare Rurală, precum și din bugetul național.

8. Planul Național de Dezvoltare Rurală are ca **obiectiv** dezvoltarea competitivității economice a zonelor rurale, conservând mediul și accentuând prezența populației.

Pornind de la această strategie sunt definite **prioritățile de acțiune** pentru politici și programe naționale destinate dezvoltării rurale și pentru sprijinul comunitar. Programele naționale și Programul Național de Dezvoltare Rurală finanțat din Fondul European Agricol pentru Dezvoltare Rurală intervin în mod complementar.

Axele prioritare ale Planului Național Strategic pentru Dezvoltare Rurală sunt concordante cu orientările strategice ale UE în domeniul dezvoltării rurale:

1. Creșterea competitivității sectoarelor agricol și forestier

Obiectivul general:

Dezvoltarea unui sector agricol și forestier competitiv bazat pe cunoaștere și inițiativă privată, capabil să se adapteze schimbărilor pe termen lung, care ia în considerare regulile comunitare, conservă mediul înconjurător și consolidează sectorul de procesare.

2. Îmbunătățirea mediului în zonele rurale

Obiectivul general:

Utilizarea durabilă a terenurilor agricole și forestiere prin menținerea populației în mediul rural, promovarea practicilor agro-ecologice, conservarea biodiversității și gestionarea rațională a resurselor forestiere.

3. Calitatea vieții în zonele rurale și diversificarea economiei rurale

Obiectivul general:

Îmbunătățirea standardului de viață prin creșterea spiritului antreprenorial al populației rurale, accesul la serviciile de bază, precum și la valorificarea resurselor locale tradiționale.

4. Programul Leader

Sprrijinul oferit prin intermediul Axei LEADER oferă oportunitatea de a introduce o abordare nouă de dezvoltare rurală teritorială, de jos în sus, integrată, care se construiește pe identificarea necesităților locale și dezvoltă strategii de dezvoltare locală care combină una sau mai multe obiective prioritare – competitivitate (axa 1), și calitatea vieții/diversificare (axa 3).

Deoarece România aplică pentru prima dată o asemenea abordare, ea a fost de natura pilot pentru perioada 2007-2009, cu un accent deosebit pe creșterea conștientizării, consolidarea capacității locale și utilizarea principiului "learning by doing", ca bază pentru extinderea la nivel național în perioada 2010-2013.

C. DOCUMENTELE CADRU DE IMPLEMENTARE

Documentele Cadru de Implementare sunt documente programatice naționale elaborate pe baza Programelor Operationale. Rolul Documentului Cadru de Implementare este de a detalia, pe domenii de intervenție, cine sunt beneficiarii proiectelor, care sunt activitățile eligibile, criteriile de eligibilitate și selecție a proiectelor, mărimea alocărilor financiare, sistemul de implementare, monitorizare și evaluare a programului.

Documentul Cadru de Implementare conține informații necesare atât celor care implementează Programele Operaționale, precum și beneficiarilor Programelor, adică cei care elaborează proiecte și solicită finanțare pentru aceste proiecte.

Documentul Cadru de Implementare este un document care poate fi folosit independent de Programul Operațional de care aparține. Tocmai de aceea, el cuprinde un rezumat al strategiei și obiectivelor Programului, pentru a evidenția legătura dintre cele două documente. Documentul cadru de Implementare respectă întocmai strategia și obiectivele Programului, precum și ale Cadrelor Naționale Strategice de Referință 2007-2013.

D. INSTITUȚIILE CARE GESTIONEAZĂ IMPLEMENTAREA FONDURILOR STRUCTURALE ȘI DE COEZIUNE

*Pentru a putea înțelege ciclul de viață al unui proiect este necesar să facem câteva clarificări în ceea ce privește organismele implicate în procesul de evaluare, selecție și implementare a proiectelor. Pentru fiecare program operațional, procedura este aproximativ aceeași, deoarece aceasta este concordantă cu prevederile **Regulamentului 1083/2006 de stabilire a unor dispoziții generale privind Fondul European de Dezvoltare Regională, Fondul Social European și Fondul de Coeziune**, prevederi ce au fost prezentate în capitolul precedent.*

*Cu rol de exemplu, vom prezenta ciclul de viață al unui proiect, de la idee la implementare, precum și organismele implicate, pentru **Programul Operațional Sectorial Creșterea Competitivității Economice**.*

Structurile sistemului de implementare

Autoritatea de Management (AM) are responsabilitatea managementului, administrării și implementării.

Comitetul de monitorizare

Comitetul de monitorizare este o structură la nivel național, bazată pe principiul parteneriatului și fără statut legal. Comitetul de monitorizare are un rol strategic și decizional în vederea asigurării eficienței și calității în implementarea POS CCE.

Organisme intermediare

Responsabilitățile Organismelor Intermediare sunt stabilite în acordurile de delegare dintre Autoritatea de Management și Organismul Intermediar în cauză.

Pentru unele operațiuni, pot fi nominalizate și alte structuri pentru implementare, de către Autoritatea de Management, în consultare cu statul membru și Organismele Intermediare.

Autoritatea de Certificare este înființată în cadrul Ministerului Finanțelor Publice și are ca principală funcție certificarea cheltuielilor și a cererilor de rambursare primite de la toate programele operaționale, înainte ca acestea să fie transmise la Comisia Europeană, conform art. 61 din Regulamentul 1083/2006.

Autoritatea de audit pentru toate programele operaționale a fost desemnată ca structură asociată Curții de Conturi. Din punct de vedere operațional, Autoritatea de audit este independentă atât față de toate Autoritățile de Management, cât și de Autoritatea de certificare.



CAPITOLUL II. COORDONATE REGIONALE PRIVIND DEZVOLTAREA COMUNITĂȚILOR DIN CADRUL REGIUNII SUD MUNTENIA

2.1. REGIUNILE DE DEZVOLTARE ȘI ROLUL LOR	39
2.2. SCURTĂ PREZENTARE A REGIUNII DE DEZVOLTARE SUD-MUNTENIA	40
2.3. OBIECTIVE ȘI PRIORITĂȚI DE DEZVOLTARE REGIONALĂ	42


2.1. REGIUNILE DE DEZVOLTARE ȘI ROLUL LOR

Regiunile de dezvoltare din România, în număr de opt, sunt "zone ce corespund unor grupări de județe, constituite prin asocierea voluntară a acestora pe bază de convenție semnată de reprezentanții consiliilor județene și, respectiv, ai Consiliului General al Municipiului București". Ele constituie "cadrul de concepere, implementare și evaluare a politicilor de dezvoltare regională, precum și de culegere a datelor statistice specifice, în conformitate cu reglementările europene emise de Eurostat pentru nivelul al doilea de clasificare teritorială, NUTS 2, existent în Uniunea Europeană" (Legea 315/2004 privind dezvoltarea regională în România, cu modificările și completările ulterioare).

La nivel regional, s-au realizat strategii pentru fiecare din cele 8 regiuni ale României în vederea atingerii unui grad comparabil de dezvoltare la nivelul acestora. Se urmărește, așadar, prin strategiile regionale, echilibrarea situațiilor economice, sociale și culturale în toate regiunile țării.

Prioritățile, obiectivele și liniile de intervenție prioritare ale acestor strategii de dezvoltare regională sunt concordante cu liniile directoare de nivel național și european și trebuie să integreze, de asemenea, și prioritățile strategice ale unităților teritorial-administrativ-teritoriale din cadrul regiunii. Acesta este principalul motiv pentru care cunoașterea strategiei regionale este relevantă în procesul de fundamentare a strategiei județene.

Asadar, pentru județul Ialomița, este relevant **Planul de Dezvoltare Regională a Regiunii Sud-Muntenia**, din care face parte.



2.2. SCURTA PREZENTARE A REGIUNII SUD-MUNTENIA



Regiunea Sud-Muntenia cuprinde **7 județe**: Argeș, Călărași, Dâmbovița, Giurgiu, **Ialomița**, Prahova, Teleorman, cu 15 municipii, 28 orașe, 481 comune cu 1.552 sate.

Regiunea este localizată în Sud-estul Europei și în Sudul României.

Suprafața totală: 34.453 km² (14,54% din suprafața totală a României).

Teritoriul Regiunii are trei forme de relief, care se succed de la Nord către Sud, având între ele o diferență de înălțime de 2,500 m. **Structura formelor de relief:** 70,7 % câmpie, 19,8 % deal, 9,5 % munte.

Rețeaua hidrologică a Regiunii este în stransă legătură cu Fluviul Dunarea, care traversează 1,075 km din teritoriul României. Principalele râuri de pe teritoriul Regiunii sunt : Olt (615 km), Argeș (350 km), **Ialomița (417 km)**, Dâmbovița (286 km) și Prahova (193 km). Rețeaua hidrologică este completată de o serie de lacuri naturale: Amara, Mostiștea, Suhai, Vidraru, Văcărești și Pecineagu.

Infrastructura:

Calea ferată: 1.671 km (608 km electrificați). Densitatea rețelei de cale ferată : 48,5 km/1000 km².

Drumuri publice: 11.104 km (2.534 km de autostrăzi și drumuri naționale).

Densitatea drumurilor publice: 32,2 km/1000 km².

Fluviul Dunarea: 11 porturi.

Populație:


Total: 3.379.406 locuitori.

Densitate: 101,2 locuitori/km².

Structura pe sexe: 1.723.497 (51%) femei și 1.655.909 (49%) bărbați .

Structura pe vârste: 62,6% au între 15-59 de ani, 19,1 % au între 0-14 ani și 18,3 % au peste 60 de ani.

Regiunea deține supremația la nivel de țară în producția de utilaj petrolier și chimic, de frigidere, lămpir electrice cu incandescență și în producția de automobile Dacia.



Sectorul privat este reprezentat la nivelul regiunii de peste 36.300 societăți comerciale active, din care peste 95% reprezintă IMM-uri, forța de muncă absorbită fiind de peste 230.000 salariați.

Suprafața agricolă de 2.449 mii ha, reprezintă 71,1% din suprafața totală a regiunii, restul fiind ocupată de păduri (19,3%) și de ape și bălți (3,4%). Terenul arabil reprezintă 80,2% din suprafața agricolă, urmat de păuni și fânețe (15,7%) și de vii și livezi (4,1%).

În prezent, peste 96,1% din suprafața agricolă aparține sectorului privat, forța de muncă ocupată fiind de 48,6%.

Infrastructura de transport:

Rețeaua de drumuri naționale ocupă 21,2% din cei 11.818 km lungime totală a drumurilor. Drumurile județene au o pondere de 78,8%. Transportul rutier este susținut de transportul feroviar, din rețeaua de căi ferate a regiunii făcând parte 4 magistrale care asigură legătura cu toate regiunile istorice: Moldova, Dobrogea, Transilvania și Banat. Transportul naval, este asigurat de fluviul Dunarea, principala cale de navigație transeuropeană pe care, în cadrul regiunii, sunt situate 4 importante porturi.

Legătura cu Bulgaria se face prin intermediul a 3 puncte de trecere a frontierei, cel mai important fiind cel de la Giurgiu-Ruse, datorită podului rutier-feroviar existent, prin acest punct realizându-se una din legăturile principale ale Vestului Europei cu Orientul Apropiat.

Sectoare economice cu tradiție în Regiunea Sud Muntenia:

- Producția de utilaj petrolier și chimic;
- Producția de produse petro-chimice;
- Producția de automobile Dacia;
- Producția agricolă vegetală;
- Producția de carne; • Turism montan.

Avantaje comparative ale Regiunii de Dezvoltare Sud Muntenia:

- Grad de acoperire ridicat cu rețele de telecomunicații;
- Existența unor segmente ale coridoarelor europene de transport IV și IX, precum și existența segmentului de autostradă A1 (București-Pitești) și A2 (București-Drajna-Fetești), rețele de drumuri naționale și europene modernizate;
- Forța de muncă ieftină și calificată;
- Existența terenurilor adecvate agriculturii ecologice și a unei exploatare intensive, de mare randament.

2.3. OBIECTIVE ȘI PRIORITĂȚI DE DEZVOLTARE REGIONALĂ

Pe termen lung, **scopul strategic principal** de dezvoltare al Regiunii Sud Muntenia este **„creșterea capacității regiunii în vederea dezvoltării economice și sociale durabile și echilibrate a acesteia, care să conducă la reducerea disparităților și creșterea coeziunii economice și sociale, la creșterea prosperității și standardului de viață al locuitorilor regiunii”**.

Acesta implică asigurarea unui standard de viață ridicat, prin creștere și dezvoltare economică bazată pe resursele și mediul regiunii.

Scopul strategic reflectă abordarea concentrată, integrată și flexibilă pentru:

- îmbunătățirea competitivității și capacității inovatoare a economiei regiunii în vederea creșterii economice;
- reducerea disparităților economice și sociale existente în interiorul regiunii și creșterea gradului de includere a grupurilor dezavantajate în viața economică a acesteia;
- protejarea și îmbunătățirea condițiilor de mediu și creșterea beneficiului economic;
- folosirea rațională a resurselor naturale.

Atingerea scopului strategic se va face printr-un set de **obiective strategice de dezvoltare**, care reflectă combinația aspirațiilor sociale, economice și de mediu ale regiunii.

Obiectivele strategice urmăresc reducerea inegalităților cu privire la nivelul creșterii economice, concentrându-se pe problemele coeziunii economice și sociale.

Prin obiectivele strategice, Planul urmărește eliminarea factorilor care blochează dezvoltarea pe ansamblu a regiunii, exploatând totodată avantajele care furnizează oportunități de dezvoltare.


Împreună, cele patru obiective strategice vor contribui la obținerea prosperității regiunii, asigurând totodată o dezvoltare pe termen lung a comunităților acesteia.

Obiectivele strategice care vor ghida implementarea Planului și care printr-o abordare cuprinzătoare și integrată urmăresc regenerarea economică și socială a regiunii, sunt:

Obiectivul 1 - Creșterea nivelului de competitivitate și atractivitate al regiunii;

Obiectivul 2 - Creșterea capacității inovative și competitivității mediului de afaceri al regiunii;

Obiectivul 3 - Dezvoltarea economică, socială și culturală durabilă și echilibrată a comunităților rurale;



Obiectivul 4 – Creșterea stabilității sociale și eficientizarea potențialului forței de muncă a regiunii.

Planul de dezvoltare va fi implementat pe baza următoarelor **priorități cheie**, care constituie „conducătorii schimbării” și care sunt orientate spre nevoile specifice de dezvoltare ale regiunii:

Prioritatea 1 – Dezvoltarea infrastructurii locale și regionale

Măsura 1.1 Dezvoltarea și modernizarea infrastructurii de transport și portuare, incluzând infrastructura și activitățile de suport a acesteia;

Măsura 1.2 Dezvoltarea utilităților, serviciilor publice și a infrastructurii sociale;

Măsura 1.3 Dezvoltarea infrastructurii informaționale și de telecomunicații și facilitarea accesului la serviciile IT;

Măsura 1.4 Extinderea și modernizarea infrastructurii de protecție a mediului;

Măsura 1.5 Dezvoltarea și modernizarea infrastructurii energetice;

Măsura 1.6 Modernizarea și regenerarea siturilor industriale și a zonelor urbane;

Măsura 1.7 Reconstrucția ecologică a zonelor degradate și protejarea patrimoniului natural;

Prioritatea 2 – Dezvoltarea afacerilor

Măsura 2.1 Dezvoltarea infrastructurii de afaceri;

Măsura 2.2 Stimularea înființării de noi IMM-uri și creșterea competitivității celor existente;

Măsura 2.3 Promovarea inovării, cercetării și dezvoltării tehnologice;

Măsura 2.4 Stimularea investițiilor sectorului privat în economia regiunii;

Măsura 2.5 Dezvoltarea infrastructurii turistice și a activităților de sprijin pentru turism;

Măsura 2.6 Creșterea serviciilor de sprijin și consultanță pentru IMM-uri;

Măsura 2.7 Promovarea cooperării interne și internaționale.

Prioritatea 3 – Dezvoltarea rurală și eficientizarea agriculturii

Măsura 3.1 Dezvoltarea și îmbunătățirea infrastructurii fizice și sociale a comunităților rurale;

Măsura 3.2 Diversificarea economiei rurale și creșterea competitivității acesteia;

Măsura 3.3 Diversificarea și dezvoltarea sectorului agricol și agro-alimentar;

Măsura 3.4 Dezvoltarea și îmbunătățirea infrastructurii de sprijin a agriculturii;

Măsura 3.5 Îmbunătățirea procesării și marketingului produselor agricole;

Măsura 3.6 Conservarea și îmbunătățirea mediului înconjurător al comunităților rurale și protejarea moștenirii culturale;

Măsura 3.7 Dezvoltarea sectorului de servicii concentrat pe specificitatea mediului rural.

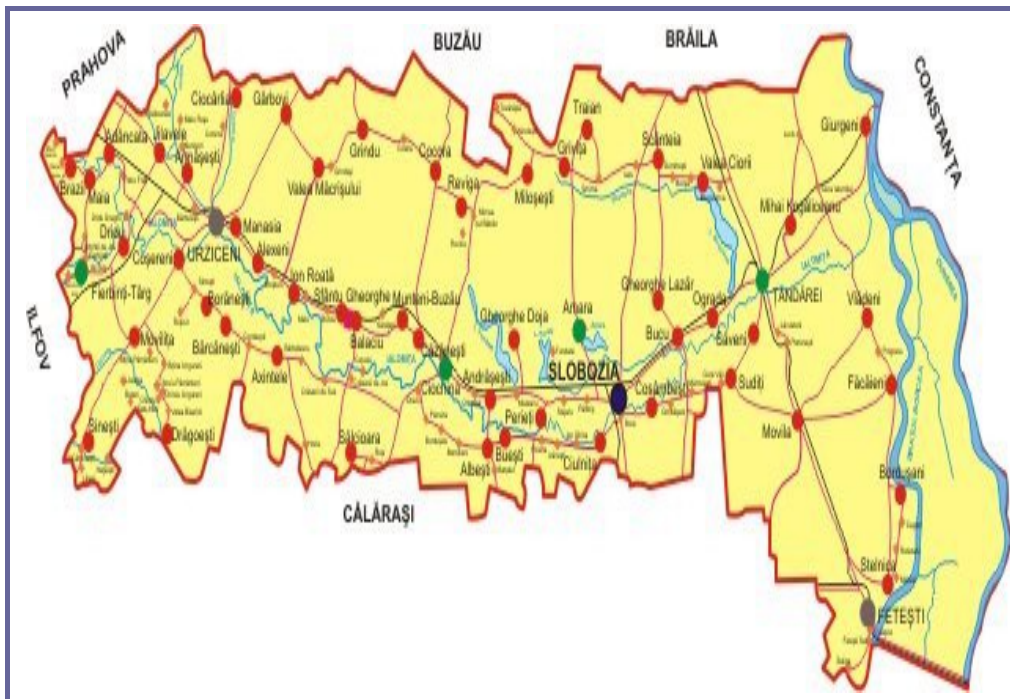
Prioritatea 4 – Dezvoltarea resurselor umane

Măsura 4.1 Adaptarea continuă și structurarea sistemului educațional și de pregătire profesională în conformitate cu cerințele pieței muncii;

Măsura 4.2 Adaptabilitatea forței de muncă și dezvoltarea antreprenoriatului;

Măsura 4.3 Politici active pentru angajare;

Măsura 4.4 Promovarea dezvoltării și incluziunii sociale.



CAPITOLUL III. SITUAȚIA EXISTENTĂ LA NIVELUL JUDEȚULUI IALOMIȚA

INTRODUCERE	46
III.1 DEMOGRAFIE	49
III.2. MEDIUL DE AFACERI	62
III.3. AGRICULTURĂ	76
III.4. TURISM ȘI PATRIMONIUL CULTURAL	83
III.5. ECHIPAREA TERITORIULUI	89
III.6. SOCIAL	97
III.7. MEDIU	116



INTRODUCERE

Înființare47
Așezare geografică și suprafață47
Însemnele județului Ialomița47

Înființare

Județul Ialomița este unitate administrativ - teritorială, reînființat prin Legea nr.2/1968 privind organizarea administrativă a teritoriului României. Actuala delimitare a județului Ialomița s-a făcut prin Decretul nr.15/23.01.1981 privind unele măsuri pentru îmbunătățirea organizării administrative a teritoriului României, ținându-se seama de condițiile geografice, economice, social-politice, etnice și de legăturile culturale și tradiționale ale populației.

Ca unitate administrativ-teritorială, județul Ialomița are calitatea de persoană juridică de drept public, având un patrimoniu propriu și capacitate juridică deplină.

Așezare geografică și suprafață

Județul Ialomița se află în partea de sud-est a țării, în Câmpia Bărăganului, diviziune estică a Câmpiei Române, pe cursul inferior al Ialomiței și la interferența unor vechi și importante drumuri comerciale, prin care capitala țării este legată cu Moldova și cu litoralul Mării Negre.



Coordonatele geografice extreme în care județul Ialomița este încadrat sunt următoarele:

- spre Nord - 44°51' latitudine nordică (la nord de satul Malu Roșu, comuna Jilavele Armășești);
- spre Sud - 44°20' latitudine nordică (la sud de cartierul Buliga, municipiul Fetești);
- spre Est - 28°06' longitudine estică (la est de satul Retezatu, comuna Stelnica);
- spre Vest - 26°18' longitudine estică (la vest de satul Răsimnicea, comuna Brazii).

Vecinii județului Ialomița sunt :

- la Nord - județele Brăila și Buzău ;
- la Nord-Vest – județul Prahova ;
- la Vest – județul Ilfov ;
- la Sud – județul Călărași ;
- la Est – județul Constanța.

Suprafața totală a județului Ialomița este de 4.453 km² (445.289 ha.), din care : 3.736 km² suprafață agricolă, 258 km² suprafață cu vegetație forestieră, 389 km² terenuri cu altă destinație și aproape 69 km² terenuri neproductive.

Însemnele județului Ialomița



Stema Județului Ialomița

Drapelul județului Ialomița



III.1 DEMOGRAFIE

1. Structura localităților	50
2. Locuințe	50
3. Populația	50
3.1. Populația pe medii de rezidență	50
3.2. Populația pe grupe de vârstă	51
3.3. Mișcarea naturală a populației	51
3.4. Migrația populației în județ	51
3.5. Populația activă din punct de vedere profesional	52
3.6. Șomajul	52
4. Prognoza populației	54
5. Analiza Diagnostic	60

I. Demografie

Populația Județului Ialomița reprezintă 8,8% din populația Regiunii **Sud Muntenia**. La 1 ianuarie 2010, *populația stabilă a județului Ialomița* era de 287.678 locuitori, din care 132.567 persoane în mediul *urban* (46,0%) și 155.111 persoane în cel rural. Densitatea populației județului este de 64,60 loc/km², sub media pe țară.

1. Structura localităților

Din punct de vedere al structurii administrativ-teritoriale, Județul Ialomița are în componența sa 3 municipii: Slobozia, Urziceni și Fetești, 4 orașe: Țândărei, Amara, Căzănești, Fierbinți-Tîrg, 59 de comune și 127 sate, din care 4 aparțin de orașe și municipii.

Reședința județului Ialomița este municipiul Slobozia.

Structura administrativ-teritorială a județului Ialomița

	Denumire domeniu/ indicator	Valori absolute
1	Suprafață totală (ha)	445.289
2	Numărul orașelor și municipiilor – total – din care:	7
	Nr. municipiilor	3
3	Nr. comunelor	59
4	Numărul satelor din care:	127
	nr. satelor ce aparțin de orașe sau municipii	4

2. Locuințe

La nivelul anului 2006, în județul Ialomița erau 108.012 locuințe, cu 306.267 de camere și o suprafață locuibilă de 4.169.922 m.p. În perioada 2006 – 2008, **creșterea numărului de locuințe** din Ialomița nu este semnificativă. În intervalul 2006-2008⁵, în județul Ialomița au fost terminate 1.782 de locuințe, 1.698 din fonduri private. Suprafața totală construită a fost de 21.4072 mp, cea utilă de 167.117 mp, iar cea locuibilă de 97.568 mp.

În anul 2009, în județul Ialomița au fost terminate 833 locuințe, cu 177 mai multe decât în anul anterior.

Din punct de vedere al suprafeței locuibile/locuitor, județul Ialomița, cu 29,4 mp/locuitor, se află sub media regiunii Sud Muntenia, care este de 35,2 mp/locuitor, dar este superioară mediei pe țară de (27,2 mp/locuitor).

3. Populația

3.1. Populația pe medii de rezidență

Conform datelor statistice aferente anului 2009, în județul Ialomița se înregistrează 287.678 de locuitori, din care 132.567 persoane în mediul *urban*, iar în mediul rural 155.111 persoane.

Structura populației *pe medii de rezidență* în perioada 1995-2008 relevă o ușoară tendință de *creștere a ponderii populației urbane în total populație la nivel național*. Aceeași tendință este vizibilă și în regiunea **Sud-Muntenia** și în **județul Ialomița**, chiar dacă populația din această zonă rămâne *preponderent rurală*. În

⁵ Statistica Teritorială 2010, repere economice și sociale regionale, Institutul Național de Statistică, pag. 256,257 capitolul Locuințe și utilități publice.

Ialomița, ponderea populației urbane a înregistrat creșteri de la 41,7% în 1995 la 45,8% în 2008, concomitent cu scăderea celei rurale, de la 58,3% în 1995 la 54,2% în 2008.

3.2. Populația pe grupe de vârstă

La nivelul regiunii **Sud Muntenia**, se înregistrează o scădere a populației tinere (0-14 ani) de la 18% în anul 2000 la 14,9% în anul 2008, în timp ce populația vârstnică (60 de ani și peste) a crescut cu aproape 1%. În ceea ce privește populația adultă, se înregistrează ușoare creșteri, de la 61,0% în anul 2000 la 63,5% în anul 2008. Aceeași situație se înregistrează și la nivelul **Județului Ialomița**: ponderea populației sub 14 ani s-a diminuat cu peste 3% în anul 2008 comparativ cu anul 2000, rămânând însă superioară mediei naționale (15,2%) și mediei regionale (14,9%), ceea ce evidențiază **potențialul județului Ialomița privind resursele de muncă viitoare**.

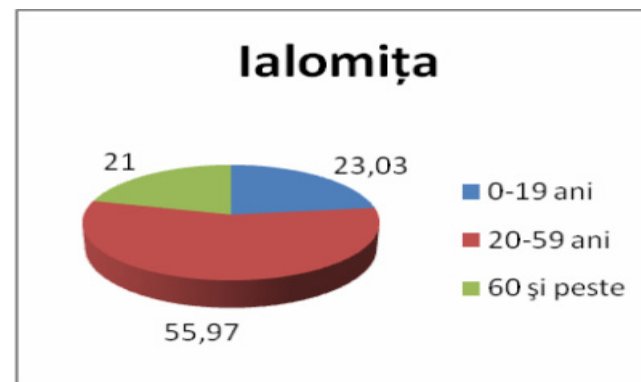
În ceea ce privește repartitia grupelor de vârstă pe medii de rezidență, se constată predominanța copiilor și tinerilor de până la 19 ani, precum și a bătrânilor de peste 60 de ani în mediul rural. Se poate afirma că, în mediul rural din **Ialomița**, este concentrată o populație majoritar inactivă și cu risc social foarte ridicat.

Ponderea populației foarte vârstnice (peste 80 de ani) în totalul populației a crescut accentuat în ultimii ani. La acest indicator, **Județul Ialomița** (3,05%) se situează la un nivel mediu, între cel al regiunii **Sud Muntenia** (3,22% în 2008) și cel al României (2,87% în 2008).

Raportul de dependență demografică în **județul Ialomița** este actualmente de 0,44, mai mare decât valoarea regiunii (0,42) și a țării (0,41). Astfel, din 100 de persoane, 44 sunt inactive și 56 persoane sunt active.

Creșterea populației vârstnice impune o **extindere a rețelei și standardelor de calitate a serviciilor sociale**.

Ponderea mai mare a populației adulte, corelată cu creșterea populației inactive, relevă atât un **mediu de afaceri încă instabil și cu capacitate insuficientă de a absorbi forța de**



Structura populației României, a regiunii Sud Muntenia și a județului Ialomița pe grupe mari de vârstă în anul 2008

muncă din regiune, dar și necesitatea unor măsuri speciale pentru a crește numărul persoanelor reintegrate pe piața muncii. Scăderea populației tinere are ca efect direct reducerea numărului de elevi din învățământul preuniversitar.

3.3. Mișcarea naturală a populației

Migrația a existat din cele mai vechi timpuri, înregistrând intensități diferite de la o etapă istorică la alta și dezvoltându-se noi forme. În Uniunea Europeană, libera circulație a lucrătorilor a fost unul dintre drepturile recunoscute cetățenilor de către legislația comunitară. Fenomenul migraționist a înregistrat o continuă creștere și după aderarea țării noastre la Uniunea Europeană.

3.4. Migrația populației în județ

În perioada 2007-2008, soldul migratoriu a fost negativ în județul Ialomița, ceea ce înseamnă că numărul persoanelor care au imigrat în zonă îl depășește pe al celor care au plecat. *Soldul migratoriu* a înregistrat valori negative în cinci din cele șapte județe ale regiunii, valori pozitive mai mari înregistrându-se în Argeș (+1.866 de persoane în 2007) și Giurgiu (+1.049 de persoane în 2008).

În **judetul Ialomița**, la fel ca în toată regiunea Sud-Muntenia, s-a produs o inversare a exodului, de la rural-urban la urban-rural. S-au înregistrat valori mai mari în mediul rural (12.648 în 2007, respectiv 6.481 în anul 2008) și mai reduse în mediul urban (4.527 în 2007, respectiv 4.163 în anul 2008).

Județul Ialomița se caracterizează printr-o *emigrație* oficială și printr-o *imigrație* redusă, dar în creștere. Dacă până în anul 2006, soldul migrației internaționale din **Ialomița** era negativ, începând cu anul 2007 acesta trece pe *pozitiv*.

De remarcat este faptul că **numărul persoanelor de sex feminin care au emigrat depășește net numărul persoanelor de sex masculin**. Ponderea cea mai mare în cadrul *emigranților* o dețin persoanele cu vârstă cuprinsă între 26-40 ani (60% în anul 2007 și 65,2% în anul 2008).

Numărul *imigranților* este redus la nivel de regiune (386 de persoane în anul 2007, respectiv 458 persoane în anul 2008). Numărul *imigranților* în **judetul Ialomița** este redus (60 persoane în 2008), ponderea cea mai mare fiind tot cea a persoanelor cu vârstă între 26 și 40 de ani.

3.5. Populația activă din punct de vedere profesional

În perioada 2004-2008, **populația ocupată civilă** din județul **Ialomița** a variat între 96,4 mii persoane în 2004 și 100,7 mii persoane în anul 2007 (în medie, 15% din *populația totală la nivelul întregii economii* și 8,23% din *populația ocupată la nivelul regiunii Sud-Muntenia*).

Județul Ialomița se caracterizează prin *ponderea mare a populației ocupate în agricultură*: 48,6 mii persoane în anul 2004, care s-a redus însă la 44,2 mii persoane în anul 2008. În același timp, pe fondul dispariției sectorului industrial, ponderea *populației ocupate în industrie* este relativ redusă în **judetul Ialomița** (aproximativ 15,69% din populația ocupată totală a județului).

Populația din Ialomița ocupată în alte sectoare se prezintă astfel: în *sectorul comerțului*, după o ușoară scădere (de la

10,79% în 2004 la 10,48% în 2005), a crescut în anul 2009, aceasta reprezentând 12,09% din totalul populației ocupate la nivel de județ, în *construcții* a crescut în intervalul 2004-2008 de la cca. 10% la aproximativ 12% din populația ocupată, în *transport, depozitare și comunicații și intermediari financiare* s-a înregistrat un nivel redus, dar constant (până în 4%), în *învățământ* aproximativ 4,22%, în *sectorul sănătate și asistență socială*, aproximativ 3,77% din populația ocupată la nivel de județ, între 2004-2007, *rata de activitate și cea de ocupare* au fost vizibil mai mari în cazul femeilor, raportul schimbându-se însă în anul 2008, după 4 ani de „dominanță” a acestora.

În perioada 2004-2008, **numărul mediu al salariaților** din **judetul Ialomița** a înregistrat o creștere continuă, de la 42 mii persoane la 48 mii, din care, în medie, 46% sunt femei.

Singurele ramuri cu ritmuri pozitive pe întreaga perioadă analizată au fost *construcțiile și administrația publică*. Dacă în anul 2007 toate ramurile economiei naționale la nivel de județ au înregistrat ritmuri pozitive, criza financiară a determinat ca ritmul să rămână pozitiv doar în *construcții, comerț, transport și depozitare și administrația publică și apărare*.

Salariul **nominal mediu brut** pe toate activitățile economiei naționale a înregistrat creșteri în **judetul Ialomița**, începând cu 2006. **Câștigul salarial nominal mediu net lunar** a crescut în **judetul Ialomița** de la 545 lei la 1.087 lei. Dacă la începutul perioadei, salariul era mai mare în cazul *bărbaților* (574 lei față de 514 lei), la sfârșit situația s-a inversat, (1.133 lei/femei față de 1.051 lei/bărbați).

3.6. Șomajul

Din analiza datelor statistice privind șomajul din județul Ialomița, în perioada 2004-2008, se desprind următoarele concluzii:

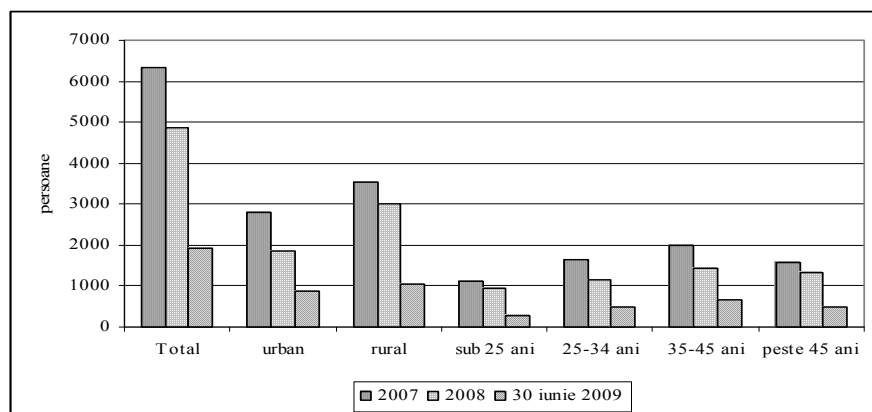
- a scăzut **numărul șomerilor** înregistrați, de la 13.262 persoane în 2005 la 5.204 persoane în 2008 (4.9%);
- *ponderea femeilor în numărul total de șomeri înregistrați* a scăzut de la 14,43% în anul 2005 la 7,35% în anul 2008, iar față de ansamblul regiunii a cunoscut reducerea cea mai puternică;

- după nivelul de pregătire, cel mai mare număr de șomeri s-a înregistrat în cazul absolvenților de cursuri primare/gimnaziale sau profesionale, urmași de absolvenții de liceu sau studii post-liceale și de absolvenții cu studii superioare, fapt ce a situat **județul Ialomița** pe locul 4 - 5 în ansamblul județelor regiunii;

- **numărul șomerilor care au beneficiat de indemnizații de șomaj de 50% din salariul minim brut pe țară pe niveluri de pregătire și pe sexe** s-a redus în perioada 2007- 2009, ceea ce face ca **județul Ialomița** să ocupe locul 2 pe perioada analizată în ierarhia județelor regiunii **Sud-Muntenia** privitoare la acest indicator;

- **numărul persoanelor încadrate prin realizarea Programului de Ocupare a Forței de Muncă la nivelul județului Ialomița, pe sexe, medii de rezidență și grupe de vârstă**, a înregistrat o continuă scădere, de la 6.329 persoane în anul 2007, la 4.879 persoane în anul 2008, în structura pe grupe de vârstă, **categoria 35-45 ani** deține în perioada analizată cea mai mare pondere în realizarea programului (aproximativ 30%);

Evoluția numărului persoanelor încadrate prin realizarea Programului de Ocupare a Forței de Muncă, pe sexe, medii și grupe de vârstă la nivelul județului Ialomița



Sursa datelor: Agenția Națională pentru Ocuparea Forței de Muncă.

- **după indicatorul numărului persoanelor încadrate prin realizarea Programului de Ocupare a Forței de Muncă pe grupe țintă, județul Ialomița** se situează pe ultimele locuri în ierarhia județelor regiunii **Sud Muntenia**, doar în ceea ce privește poziția "încadrarea persoanelor cu handicap" județul Ialomița ocupând o poziție de mijloc în anul 2007;

- *Medierea muncii* este măsura cu ponderea cea mai mare (99,8% în anul 2007, 94,3% în anul 2008 și 91,2% la 30 iunie 2009) în totalul persoanelor ocupate în anii analizați;

- măsura de *informare și consiliere profesională* deținea la nivelul **județului Ialomița** o pondere de 5,72% din total persoane încadrate în anul 2008, cu 7,16 puncte procentuale mai mică față de anul 2007 și cu 3,3 puncte procentuale mai mică decât la 30 iunie 2009;

- *ocuparea prin cursuri de formare profesională* este o măsură activă ce deținea la nivelul **județului Ialomița** la 30 iunie 2009 un procent de 4,86 % din totalul realizărilor pe primul semestru al anului 2009, ușor mai mic decât în anii 2007 și 2008;

- din totalul de 1.934 persoane încadrate în muncă la 30 iunie 2009, 5,01 % au beneficiat de *alocații acordate persoanelor care se încadrează în muncă înainte de expirarea perioadei de indemnizare pentru șomaj*;

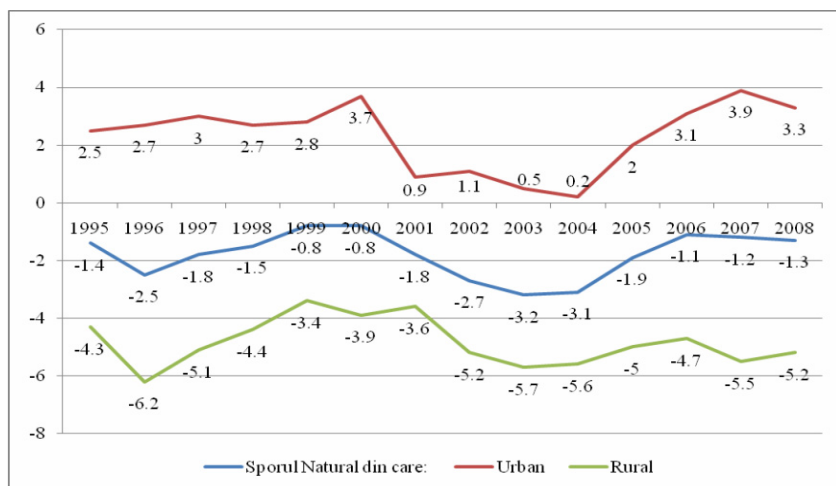
- implementarea *măsurilor de stimulare a angajatorilor pentru încadrarea în muncă a anumitor categorii de persoane defavorizate pe piața muncii* s-a concretizat la nivelul **județului Ialomița** prin subvenționarea locurilor de muncă prin **încadrarea șomerilor de peste 45 ani sau șomeri unici susținători ai familiilor monoparentale**, subvenționarea locurilor de muncă prin **încadrarea șomerilor care mai au 3 ani până la îndeplinirea condițiilor legale de pensionare**, subvenționarea locurilor de muncă prin **încadrarea absolvenților instituțiilor de învățământ**, subvenționarea locurilor de muncă prin **încadrarea persoanelor cu handicap, stimularea mobilității forței de muncă** pentru persoanele care au fost angajate într-o localitate situată la distanță mai mare de 50 km de localitatea unde își au domiciliul stabil.

4. Prognoza populației

Populația regiunii **Sud Muntenia** s-a aflat într-un proces continuu și lent de scădere în perioada 1992-2008, urmare a *sporului natural negativ* (principalul factor de influență) și a *soldului negativ al migrației externe*. În anul 2008, populația regiunii **Sud Muntenia** s-a redus cu 1.305.593 mii persoane față de anul 1992 (-5,7%). Din punct de vedere al trendului, tendința se va inversa în următorii ani, fiind posibile valori pozitive ale *sporului natural*, acesta fiind pozitiv în mediul urban în perioada 1995-2008.

Evoluția sporului natural în județul Ialomița, total și pe medii

În ceea ce privește sporul natural, județul Ialomița are valori superioare mediei regiunii și o valoare comparabilă mediei naționale, chiar ușor mai ridicată (-1,3‰, față de -3,5‰ media regiunii și -1,5‰ media națională), datorită faptului că se înregistrează o natalitate mult ridicată față de media regiunii și media națională (11,9‰, față de 10,3‰, respectiv 9,6‰).



Sursa: Anularul Statistic al Județului Ialomița, 2009.

Se înregistrează o situație nefavorabilă în ceea ce privește mortalitatea generală (13,2‰, față de 11,8‰ media națională și 13,0‰ media regiunii);

Ponderea populației urbane a înregistrat creșteri, iar a celei rurale scăderi. În urban, ponderea populației a crescut de la 41,7% în 1995, la 45,8% în 2008, iar în rural a scăzut de la 58,3% în 1995, la 54,2% în 2008. Cu toate acestea ponderea populației rămâne majoritar rurală în județul Ialomița.

Preponderența populației de sex feminin în total populație este majoritară atât pe total, cât și pe cele două medii rezidențiale, raportul de masculinitate fiind de 96,1 bărbați la 100 femei pe total în anul 2008.

Analiza speranței de viață în anul 2008 în **județul Ialomița** indică faptul că aceasta se situa cu jumătate de an sub media națională și sub media regiunii (72,61 ani față de 73,03 media națională și 72,97 media regiunii);

În ceea ce privește repartitia pe sexe, speranța de viața la femei se situa peste media națională și peste media regiunii, iar speranța de viață a bărbaților mult sub media națională (aproape un an diferență), precum și sub media regiunii.

Un indicator reprezentativ pentru gradul de dezvoltare economică și socială îl reprezintă mortalitatea infantilă (decese la o vârstă sub 1 an). Chiar dacă acest indicator a înregistrat îmbunătățiri semnificative față de anul 1995, când se cifra la 29,2‰, cu o valoare de 13,0‰ la nivelul anului 2008 rămâne peste media națională de 11,0‰⁶.

Din punct de vedere al **resurselor de muncă**, la nivelul anului 2009 regiunea Sud Muntenia deținea 14,8% din resursele de muncă la nivel național, iar județul Ialomița deținea poziția a 6-a din cele 7 județe ale regiunii Sud Muntenia cu o pondere de

⁶ La nivelul regiunii, valori mai mari s-au înregistrat și în județele **Teleorman** (14,2‰) și **Călărași** (13,5‰).

8,7% din totalul ocupării regiunii. Pentru următorii 10 ani nu se prevăd modificări importante ale acestora.

Populația ocupată a regiunii Sud Muntenia reprezenta 13,7% din totalul ocupării la nivel național, iar județului Ialomița deține poziția a 6-a cu (8,3%) din totalul ocupării regiunii, nivel în staționare comparativ cu anii anteriori.

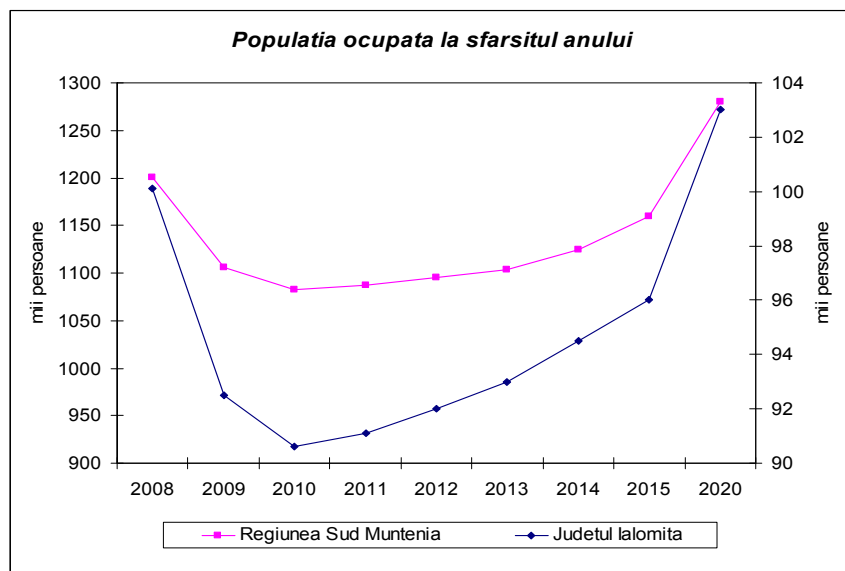
Dacă la 1 ianuarie 2009, populația ocupată din județul Ialomița era în scădere cu 7,6% față de perioada corespunzătoare din anul 2008, pentru anul 2010 această tendință se menține.

	Resurse de muncă (mii pers.)	Pondere județ în total regiune (%)	Populația activă (mii pers.)	Pondere județ în total regiune (%)	Populația ocupată (mii pers.)	Pondere județ în total regiune (%)
TOTAL ROMÂNIA	13747,4		9150,4		8747,0	

Începând cu anul 2011 se estimează o revenire a ocupării cu un ritm mediu anual de creștere de 1,4% în perioada 2011 – 2015, respectiv 2,0% pentru perioada 2016 – 2020 în cazul regiunii Sud Muntenia și un ritm mediu de 1,2% (2011 – 2015) respectiv 1,4% (2016 – 2020) pentru județul Ialomița. (Tabelul nr. 6 din Anexa).

REGIUNE A SUD	2043,2	100	100	100	1201	100
IALOMIȚA	178	8,7	105,3	8,3	1001	83,3

	Șomeri înregistrați (mii pers.)	Pondere județ în total regiune (%)	Rata șomajului înregistrat (%)
TOTAL ROMÂNIA	403,4		4,4
REGIUNEA SUD	65,5	100	5,1
IALOMIȚA	5,2	7,9	4,8



Evoluția populației ocupate la sfârșitul anului în regiunea Sud Muntenia și județul Ialomița, orizont 2020

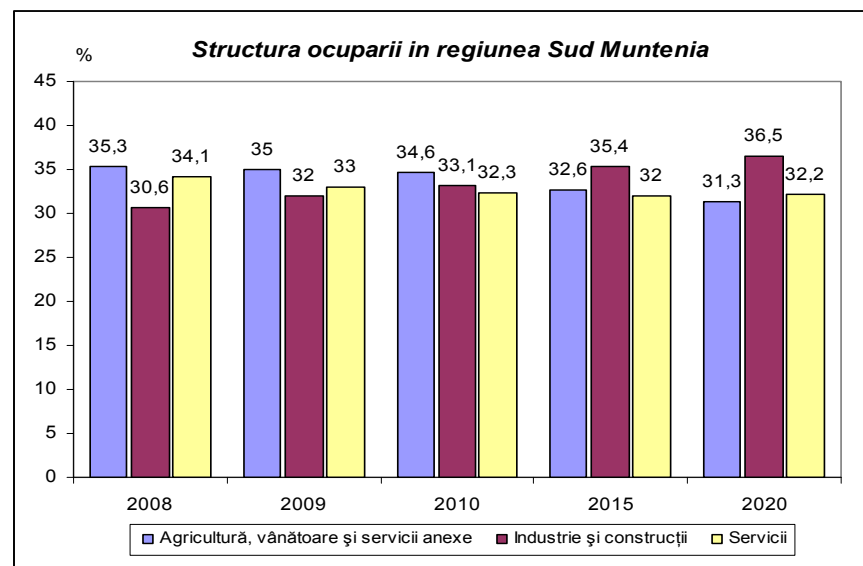
Pe sectoare de activitate, se remarcă ponderea însemnată a persoanelor ocupate în agricultură la 1 ianuarie 2009 (35,3% în regiune și 44,4% în județul Ialomița) dar în ușoară scădere față de anii anteriori.

Județul Ialomița este o zonă agricolă, iar sectorul privat deține circa 95% din suprafață.

Pentru perioada 2010 – 2020 s-a prognozat în continuare o scădere a ocupării în agricultură, ajungând la aproximativ 31,3% în regiune, respectiv 41% în județul Ialomița.

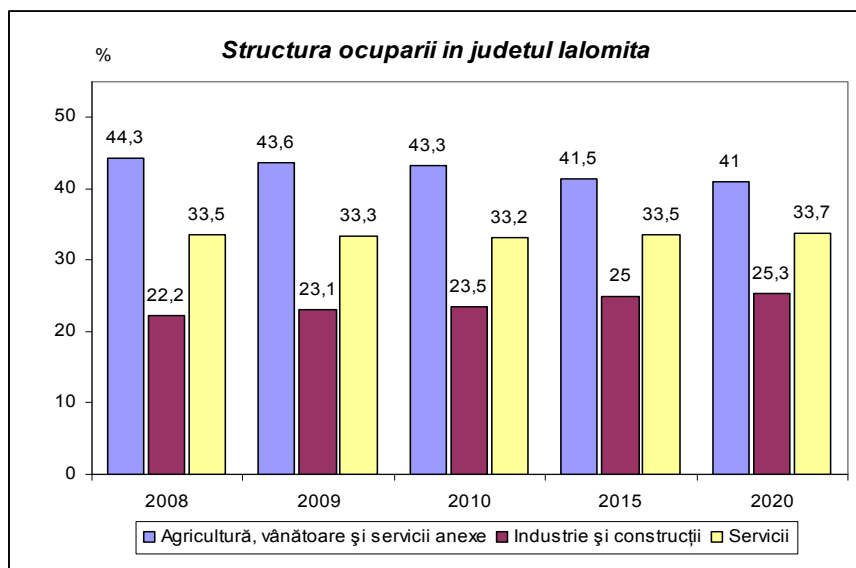
Ponderea ocupării în servicii la începutul anului 2009, reprezenta 34,1% în regiunea Sud, respectiv 33,5% în județul Ialomița, deoarece s-au diversificat ca domenii și au atras forța de muncă în activități ca hoteluri și restaurante, transporturi, intermediari financiare, închirieri de bunuri mobile și imobile, asistență

medicală, servicii informatice, servicii personale sau pentru întreprinderi, activități recreative, etc. Turismul în județul Ialomița (turism balnear, agroturism, turism cultural și turism pentru vânatoare și pescuit) a avut o contribuție importantă la menținerea acestui nivel. Și în acest sector se vor resimți efectele crizei economice, astfel că în următorii 10 ani tendința va fi de scădere, ponderea ocupării în servicii ajungând la 32,2% în regiune și aproximativ 33,7% în județul Ialomița.



Structura ocupării în regiunea Sud Muntenia, orizont 2020

Ponderea ocupării din industrie și construcții (30,6% pentru regiunea Sud și 22,2% în județul Ialomița la începutul anului 2009) își va menține tendința de creștere și va ajunge în anul 2020 la circa 36,5% respectiv 25,3%.

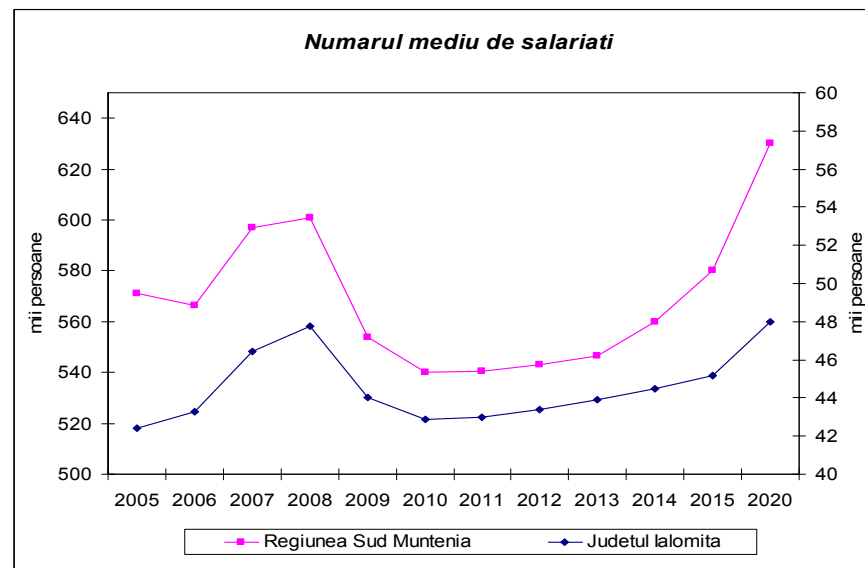


Structura ocupării în județul Ialomița, orizont 2020

Numărul mediu de salariați, afectat de asemenea de criza economică, după o scădere în 2009 de 7,8% (atât în regiunea Sud Muntenia cât și în județul Ialomița) va continua să scadă și în anul 2010 cu aproximativ 2,5% (Tabelul nr.6 din Anexă).

Începând cu anul 2011, pe fondul estimării creșterii economice a regiunii, numărul mediu de salariați va fi de asemenea în creștere.

Pentru perioada 2011 – 2020 se estimează o creștere cu un ritm mediu anual de 1,6% pentru regiunea Sud și 1,1% pentru județul Ialomița (tabelul nr.6 din Anexă).



Evoluția numărului mediu de salariați în județul Ialomița

Dacă în perioada 2005 – 2008 șomajul a avut o evoluție descrescătoare, datorită crizei economico-financiare, **numărul șomerilor înregistrați** la sfârșitul anului 2009 a ajuns la 120,3 mii persoane în regiunea Sud Muntenia, în creștere cu 54,8 mii persoane, iar în județul Ialomița numărul de șomeri a fost de 12,3 mii persoane în creștere cu 7,1 mii persoane, respectiv cu 135% față de anul 2008 (tabelul nr.6 din Anexă).

Și **rata șomajului înregistrat** în județul Ialomița a avut o evoluție ascendentă de la 4,8% în 2008 la 11,6% în 2009, superioară atât celei a regiunii Sud (9,5%) cât și celei la nivel național (7,8%), ceea ce a plasat județul pe locul 6 în regiune.

Rata șomajului înregistrat

- % -

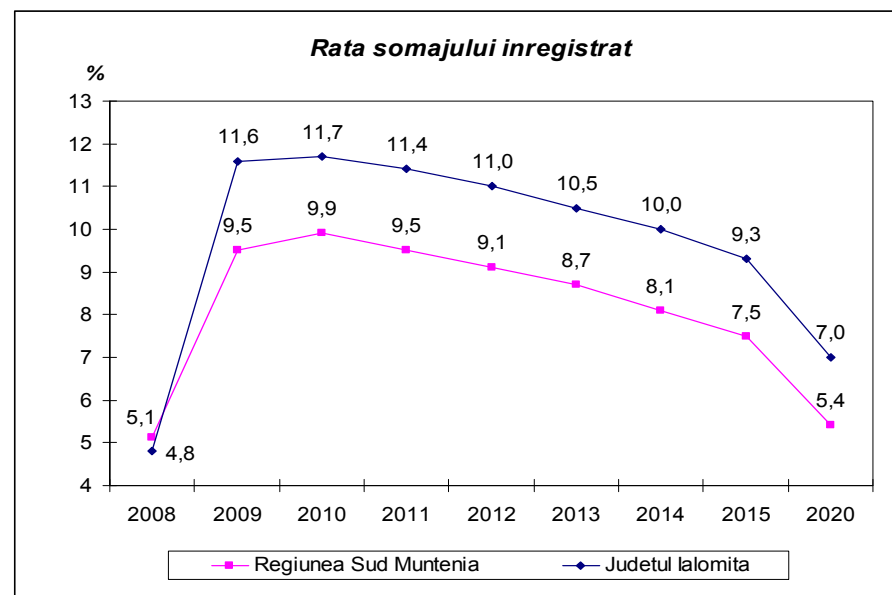
	2005	2006	2007	2008	2009
Total ROMÂNIA	5,9	5,2	4,0	4,4	7,8
Regiunea Sud Muntenia	7,3	6,4	5,1	5,1	9,5
Ialomița	12,1	8,9	6,9	4,8	11,6

Intr-un top al județelor la nivel național cu privire la rata șomajului, în anul 2009, județul Ialomița se află pe locul 30.

În anul 2010 s-a estimat de asemenea o creștere a ratei șomajului (9,9% pentru regiune respectiv 11,7% pentru județul Ialomița).

În viitor se estimează reduceri ușoare ale ratei șomajului începând cu anul 2011 cu menținerea poziției județului în cadrul regiunii.

Rata șomajului va ajunge în anul 2020 la aproximativ 5,4% pentru regiunea Sud Muntenia și 7% pentru județul Ialomița (tabelul nr.6 din Anexă).



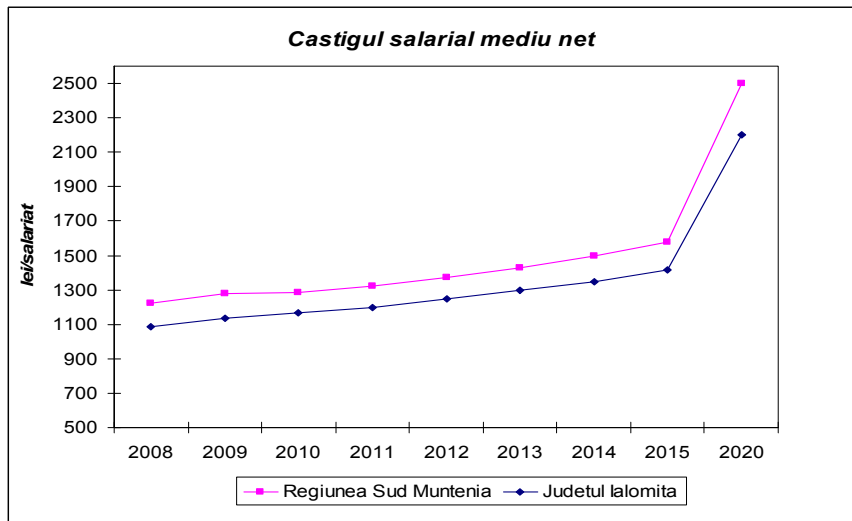
Evoluția ratei șomajului înregistrat, orizont 2020

Câștigul salarial mediu net în regiunea Sud Muntenia, în anul 2009 a fost de 1279 lei/salariat, în creștere cu 4,8% față de anul anterior, dar inferior celui la nivel național (1374 lei/salariat), iar în județul Ialomița a fost de 1138 lei/salariat, în creștere cu 4,7% față de anul anterior.

Pentru anul 2010 s-au estimat creșteri ușoare de 0,3% în cazul regiunii Sud Muntenia, respectiv 2,3% pentru județul Ialomița.

Pentru perioada 2011 – 2015 se estimează creșteri ușoare ale câștigului salarial (cu un ritm mediu anual de 4,2% pentru regiune și 4,0% pentru județul Ialomița), iar pentru perioada 2016 – 2020 creșterile vor avea un ritm mediu anual de 9,7% pentru regiunea Sud Muntenia și 9,2% pentru județul Ialomița (tabelul nr.6 din Anexă).

Se estimează și o îmbunătățire a poziției județului în topul național (posibil loc 21).



Evoluția câștigului salarial mediu net în Regiunea Sud Muntenia și județul Ialomița, orizont 2020.

5. Analiza Diagnostic

La nivelul județului Ialomița, se înregistrează următoarele fenomene:

- Declinul populației active, diminuarea populației tinere și îmbătrânirea populației, fenomene ce conduc la dezechilibre între grupele de vârstă. Astfel, ponderea populației sub 15 ani este în continuă scădere, ponderea populației vârstnice, de 60 de ani și peste este în continuă creștere. În Județul Ialomița se înregistrează una dintre cele mai mari valori ale ponderii populației de peste 60 de ani, în mediul rural (26,6% în anul 2008), iar contingentul de populație de peste 85 de ani este concentrat în proporție de peste 73% în mediul rural;
- Repartiția grupelor de vârstă pe medii de rezidență relevă faptul că: predomină numărul copiilor și tinerilor de până la 19 ani, precum și a bătrânilor de peste 60 de ani în mediul rural. **Altfel spus, în mediul rural din județul Ialomița este concentrată o populație majoritar inactivă și cu risc social ridicat;**
- Rata îmbătrânirii demografice este la nivel național de 97,9, iar în județul Ialomița de 100,2 în anul 2008 (la 100 de persoane cu vârste sub 15 ani revin 100,2 persoane cu vârsta de peste 65 de ani);
- Raportul de dependență demografică în județul Ialomița este actualmente de 0,44, valoare care este mai mare decât valoarea regiunii (0,42) și a țării (0,41). Acesta indică faptul că din 100 de persoane 44 sunt inactive și 56 persoane sunt active;
- În ceea ce privește **sporul natural**, județul Ialomița are valori superioare mediei regiunii și o valoare comparabilă mediei naționale, chiar ușor mai ridicată, datorită unei natalități mai mari față de media regiunii și media națională;
- Se înregistrează o situație nefavorabilă în ceea ce privește mortalitatea generală în raport cu media națională și media regiunii;
- Ponderea populației urbane a înregistrat creșteri, iar a celei rurale scăderi. Cu toate acestea, ponderea populației rămâne majoritar rurală în județul Ialomița; acest fenomen va atrage o *dezvoltare a localităților rurale* în mod deosebit în domeniile:
 - amenajări în infrastructura rurală (drumuri, rețele de aducțiune apă și gaze),
 - construcții civile;
 - comerț (amenajarea de piețe en-gros și rețele de distribuție pentru produsele agricole ecologice);
 - modernizarea spațiilor comerciale din mediul rural și alinierea la standardele în domeniu);
 - extinderea rețelei școlare;
- Preponderența populației de sex feminin în total populație este majoritară atât pe total, cât și pe cele două medii rezidențiale, *raportul de masculinitate* fiind de 96,1 bărbați la 100 femei pe total în anul 2008;
- Analiza speranței de viață în anul 2008 în județul Ialomița indică faptul că aceasta se situa cu jumătate de an sub media națională și sub media regiunii;
- În ceea ce privește repartiția pe sexe, speranța de viață la femei se situa peste media națională și peste media regiunii, iar speranța de viață a bărbaților mult sub media națională (aproape un an diferență), precum și sub media regiunii. În zona urbană, speranță de viață înregistra valori sub media națională și sub media regiunii pentru toți indicatorii: populație totală, populație de sex masculin și de sex feminin. În zona rurală, se constată valori sub media națională și regională la speranța de viață pentru populația totală și cea de sex masculin, în timp ce pentru populația de sex feminin se înregistrau valori ale

speranței de viață peste media națională și peste media regiunii;

- Migrația internă și mobilitatea forței de muncă au crescut continuu după anul 2000, Ialomița fiind un județ care înregistrează pierderi de populație în ceea ce privește schimbările de domiciliu (-700 persoane în anul 2008). În ceea ce privește emigrația internațională, Județul Ialomița se situează pe penultimul loc din regiune la numărul de emigranți (23 persoane în 2008) și undeva pe la mijlocul regiunii în ceea ce privește numărul de imigranți (60 de persoane în 2008). În aceste condiții, Județul Ialomița a avut un sold pozitiv al migrației internaționale (+37 persoane în anul 2008).
- Se înregistrează o creștere a migrației spre zonele rurale, unde se practică o agricultură de subzistență, în condițiile unei ponderi deja mari a populației ocupate în agricultură
- În ceea ce privește forța de muncă, s-au înregistrat ritmuri pozitive de creștere a *numărului mediu de salariați*, pe întreaga perioadă analizată. Dacă în anul 2007 toate sectoarele economiei naționale au înregistrat ritmuri pozitive în **județul Ialomița**, criza financiară a determinat ca aceste ritmuri să rămână pozitive doar în *construcții, comerț, transport și depozitare și administrație publică și apărare; câștigul salarial nominal mediu net lunar în creștere*, de la 545 lei în 2004 la 1087 lei în 2008; *reduceri substanțiale ale ratei șomajului*: în județul Ialomița la 4,9% în anul 2008;



III.2. MEDIUL DE AFACERI

1. Economie și mediu de afaceri.....	63
2. Fiscalitatea și fondurile publice.....	69
3. Industrie.....	69
4. Cercetare-Dezvoltare.....	71
5. Investiții străine.....	71
6. Comerț exterior.....	72
7. Servicii bancare.....	73
8. Analiza Diagnostic.....	74

II. Mediul de afaceri

1. Economia și mediul de afaceri

În ceea ce privește activitatea agenților economici din regiunea Sud, un clasament al **principalelor societăți comerciale** realizat de Finmedia⁷ arată că, atât în ceea ce privește cifra de afaceri, cât și pentru numărul de personal, județul Ialomița ocupa în intervalul 2006-2008 o poziție inferioară în economia regiunii.

În ceea ce privește *evoluția productivității totale* (cifra de afaceri per angajat) în cadrul principalelor firme, **județul Ialomița** a înregistrat un *trend ascendent în intervalul 2006-2008*, apropiat de nivelul înregistrat de principalele companii din județele mai dezvoltate ale regiunii (*Argeș și Prahova*).

Structura activității economice a județului Ialomița

La nivelul **județului Ialomița**, clasamentul mai sus menționat al *principalelor societăți comerciale*, pe *sectoare de activitate*, relevă următoarele aspecte:

- Atât în ceea ce privește *cifra de afaceri*, cât și *numărul de angajați*, în intervalul 2006-2008, pozițiile fruntașe a fost deținute aproape la egalitate de *comerțul cu ridicata, cu excepția comerțului cu autovehicule și motociclete* (27,3% din cifra totală de afaceri a principalelor societăți comerciale ale județului în anul 2008 și 14,75% din personalul total al acestora în același an) și *industria alimentară* (23,82% din cifra totală de afaceri a principalelor societăți comerciale ale județului în anul 2008 și 14,55% din personalul total al acestora în același

⁷Dar sub rezerva prezenței unor erori de înregistrare în această bază de date.

an). Trebuie menționat însă că în ceea ce privește numărul de personal, trendul ponderilor a fost unul descrescător în intervalul menționat.

- Există două sectoare care înregistrează *ponderi mari ale personalului angajat* în cadrul principalelor societăți comerciale din județ, dar *mai reduse în ceea ce privește cifra de afaceri - agricultură, vânătoare și servicii anexe* (constant peste 10% din personalul angajat al principalelor companii în intervalul 2006-2008, dar numai 7,29% din cifra de afaceri totală a acestora în anul 2008) și *fabricarea articolelor de îmbrăcăminte* (17,0% din personalul angajat al principalelor companii, în scădere cu 3% ca pondere față de în anii anteriori și doar 4,43% din cifra de afaceri a celorlalte).
- Pe un trend economic general ascendent, sectoarele *construcții de clădiri și comerț cu amănuntul* și, la un alt ordin de mărime, sectorul *transporturi terestre și prin conducte*, au înregistrat creșterile cele mai importante ca pondere în intervalul 2006-2008, atât în *cifra totală de afaceri* a principalelor companii din județ, cât și în *numărul total de angajați* al acestora.
- Sectoarele *industriale* au înregistrat în general evoluții stagnante la nivelul principalelor companii ale județului (*fabricarea produselor din cauciuc și mase plastice, industria construcțiilor metalice, fabricarea altor produse din minerale nemetalice*) sau chiar reduceri ale ponderilor în cifra de afaceri și numărul de personal (*fabricarea băuturilor*). Un caz aparte este cel al sectorului *fabricarea substanțelor și a produselor chimice*, care, în decurs de doar trei ani, a înregistrat o scădere dramatică a ponderii în cifra de afaceri și în numărul total de angajați din județ, urmată de o revenire în anul 2008, datorată în principal

situației economice a firmei Amonil S.A. Slobozia. Dintre sectoarele industriale care au înregistrat creșteri ale ponderilor în cifra de afaceri se pot menționa *fabricarea de mobilă și colectarea, tratarea și eliminarea deșeurilor*.

- Sectoarele cu *nivel tehnologic mai ridicat* sunt slab reprezentate în rândul principalelor companii ale județului – doar *fabricarea calculatoarelor și a produselor electronice și optice* înregistrând o pondere de 0,18% în cifra de afaceri și 1,45% în numărul total de personal în anul 2008.
- Sectoarele aparținând grupei generice a *serviciilor* au, de asemenea, prezență mai redusă în rândul principalelor firme din județ, în parte dat fiind și natura acestora (în general firme de dimensiuni mai mici). Doar sectoarele *depozitare și activități auxiliare pentru transporturi și hoteluri și alte facilități de cazare* au înregistrat ponderi de peste 1% din cifra de afaceri totală a principalelor companii din județ în intervalul 2006-2008.
- Clasamentul *principalelor societăți comerciale din județul Ialomița* pe *sectoare de activitate* relevă o concentrare mare a acestora în municipii, orașe și doar câteva în comune.
- Considerând însă ansamblul societăților comerciale din **județul Ialomița**, nu doar principalele companii, însă sub rezerva unor erori în bazele de date utilizate⁸ - la nivelul

⁸S-au utilizat pentru analiză, informațiile despre structura societăților comerciale pe localități și pe sectoare de activitate, conform clasificării CAEN puse la dispoziție de Oficiul Registrului Comerțului de pe lângă Tribunalul Ialomița - și informații din baza de date a Finmedia referitoare la 19.000 de companii.

anului 2008, ponderile sectoarelor de activitate suferă modificări importante, astfel:

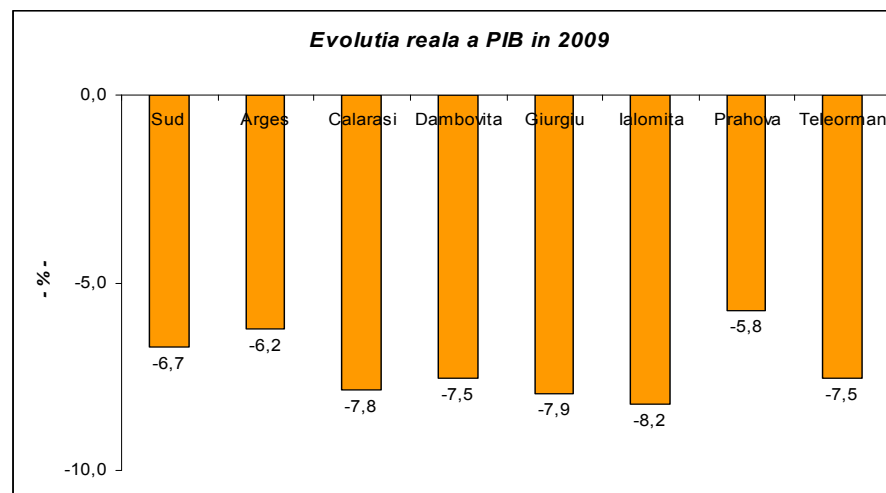
- *Comerțul cu ridicata și industria alimentară* își mențin locurile fruntașe, dar ponderile acestora în cifra de afaceri totală a societăților comerciale din județ este mult mai mare decât ponderea în numărul total de angajați (24,5% față de 9,24%, respectiv 17,47% față de 8,75%).
- *Comerțul cu amănuntul* deține ponderi importante atât în cifra de afaceri, cât și în numărul total de angajați (14,07% respectiv 16,53% - mai mari decât în cazul ansamblului principalelor companii), deoarece o mare parte a societăților comerciale din acest sector se află amplasate în satele și comunele din județ (în unele cazuri fiind aproape singurele societăți comerciale din localitatea respectivă).
- Categoria de activități care cuprinde *Agricultura, vânătoarea și serviciile anexe* are ponderi importante atât în cifra de afaceri (9,77% - mai mare decât în cazul ansamblului principalelor companii, datorită localizării unor societăți comerciale semnificativ mai mari pe întreg teritoriul județului) cât și în numărul total de angajați (10,42%).
- Ponderi importante în cifra de afaceri totală a ansamblului societăților comerciale din județ mai dețin sectoarele *construcții de clădiri, transporturi terestre și transporturi prin conducte, fabricarea articolelor de îmbrăcăminte, fabricarea produselor și substanțelor chimice, fabricarea produselor din cauciuc și mase plastice, lucrări de geniu civil, hoteluri și alte facilități de cazare, etc.* În același timp, ponderi mai importante în numărul total de angajați dețin, în ordine, sectoarele *fabricarea articolelor de*

îmbrăcăminte (cu aceeași discrepanță semnificativă față de ponderea sectorului în cifra de afaceri), construcții de clădiri, transporturi terestre și transporturi prin conducte, lucrări speciale de construcții, fabricarea produselor și substanțelor chimice, lucrări de geniu civil, comerț cu ridicata și amănuntul și întreținerea și repararea autovehiculelor și motocicletelor, fabricarea mobilei, activități de investigații și protecție, restaurante și alte servicii de alimentație, fabricarea produselor din cauciuc și mase plastice și industria construcțiilor metalice și a produselor din metal.

- Ca și în cazul ansamblului principalelor societăți comerciale, sectoarele care aparțin grupei generice a *serviciilor* au ponderi reduse atât în cifra totală de afaceri (cu excepția *hotelurilor și altor facilități de cazare*), cât și în numărul total de angajați (cu excepția sectoarelor *restaurante și alte servicii de alimentație, activități de investigații și protecție și activități de secretariat, servicii suport și alte servicii prestate în principal întreprinderilor*), ceea ce, pe lângă dimensiunile reduse, sugerează și o prezență insuficientă a acestei categorii de societăți comerciale la nivelul comunelor și satelor județului.

Produsul intern brut al județului Ialomița s-a contractat în anul 2009 cu 8,2%, diminuare mai mare cu 1,5 puncte procentuale decât media regională (-6,7%), fiind cea mai accentuată reducere din regiunea Sud Muntenia.

Evoluția reală a PIB în Regiunea Sud Muntenia și județele componente în anul 2009



Reducerea produsului intern brut regional a fost de 6,7%, în timp ce pe ansamblul economiei scăderea a fost mai mare de 7,1%.

Valoarea nominală a produsului intern brut județean în anul 2009 a fost de 4.121 milioane lei, ceea ce reprezintă 6,6% din PIB-ul regiunii Sud Muntenia. **Din punct de vedere al contribuției județului la formarea produsului intern brut regional, Ialomița ocupă locul 5.**

În ceea ce privește **nivelul produsului intern brut pe locuitor în județul Ialomița** acesta a fost în anul 2009 de 3.379 euro, ceea ce a reprezentat un **indice de disparitate⁹ care s-a**

⁹Au fost calculați conform metodologiei Institutului Național de Statistică, prin raportarea nivelului județean/regional la nivelul regional/național.

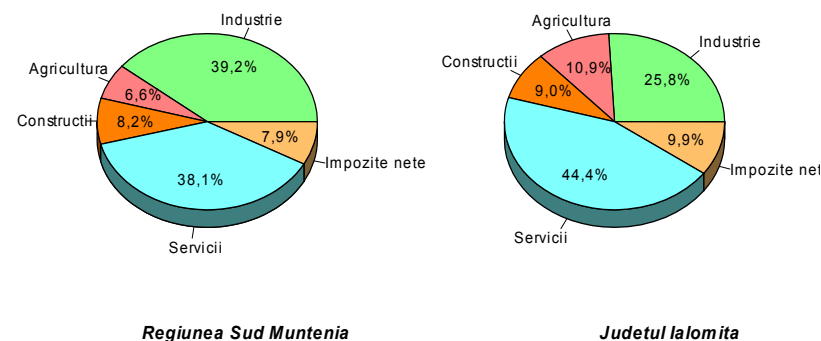
situat la 62,6% din nivelul național (5.400 euro) și la 74,9% din nivelul regional (4.511 euro).

Din punct de vedere al **produsului intern pe locuitor județul Ialomița** ocupă locul 4 în cadrul regiunii Sud – Muntenia, iar într-un top național al județelor se situează pe locul 34. Indicele de disparitate la nivel regional se situează la 83,5% din media națională.

Perspective de dezvoltare. La orizontul anului 2020 structura produsului intern brut în regiunea Sud Muntenia și județul Ialomița prezintă următoarele caracteristici:

- atât la nivel de regiune, cât și la nivelul județului Ialomița ponderea industriei în produsul intern brut are tendința de creștere: de la 33,3% în 2009 la 39,2% în 2020 în regiune și de la 22,6% în 2009 la 25,8% în județ;
- ponderea agriculturii prezintă o tendință de scădere de la 8,1% în 2009 la 6,6% în 2020 în regiune și de la 13,3% în 2009 la 10,9% în 2020 în județ (la nivel de județ contribuția agriculturii este dublă față de media națională);
- construcțiile vor avea o pondere în produsul intern brut ușor superioară în 2020 comparativ cu anul 2009 (cu 0,5% la nivel de regiune și cu 0,7% la nivelul județului Ialomița);
- ponderea serviciilor prezintă o tendință de scădere de la 41,2% în 2009 la 38,1% în 2020 în regiune și de la 46,5% în 2009 la 44,4% în 2020 în județul Ialomița.

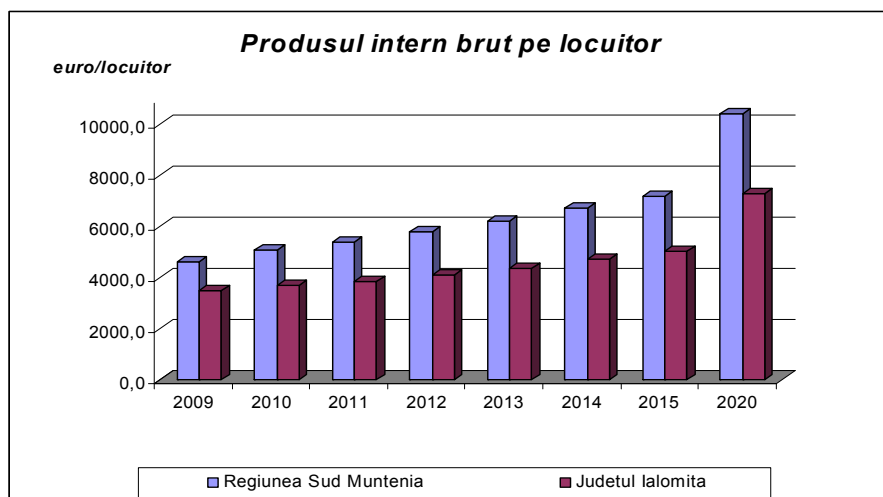
Structura produsului intern brut în anul 2010



Structura PIB în anul 2010 în regiunea Sud Muntenia și județul Ialomița

Produsul intern brut pe locuitor la nivel regional va ajunge în anul 2020 la 10.435 euro/locuitor și va continua să rămână sub nivelul național.

Produsul intern brut pe locuitor la nivelul județului Ialomița va atinge la orizontul anului 2020 la 7.278 euro/locuitor, sub nivelul mediei regionale și a celei naționale (graficul următor, tabelul nr.4 din anexă).



Evoluția PIB/loc în regiunea Sud Muntenia și Județul Ialomița, orizont 2020

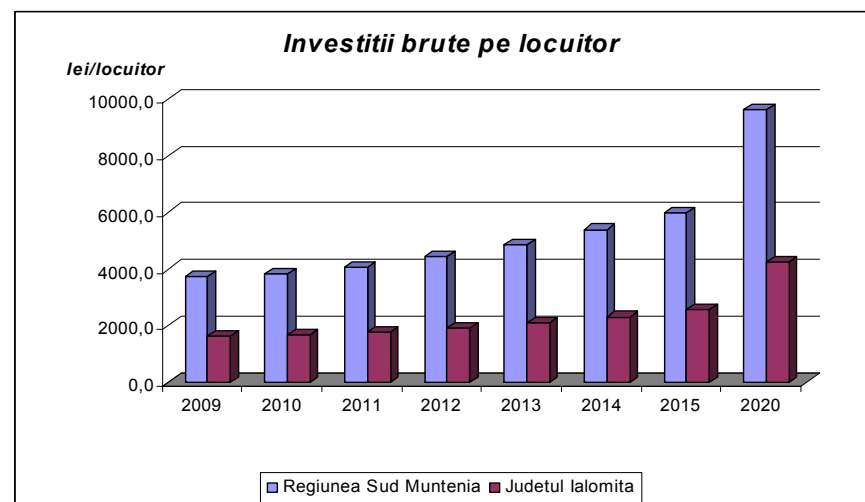
Investițiile brute

În ceea ce privește investițiile brute atât la nivel regional, cât și la nivelul județului Ialomița acestea s-au redus puternic în anul 2009 consecință a influențelor negative ale crizei economice mondiale.

În 2010 se estimează o ușoară creștere a valorii investițiilor brute atât în Regiunea Sud Muntenia, cât și în județul Ialomița, urmând ca din 2011 creșterea valorii acestora să aibă o amplitudine din ce în ce mai mare. Astfel la orizontul anului 2020 valoarea investițiilor brute va fi de circa 30 miliarde lei în Regiunea Sud Muntenia și de 1,2 miliarde lei în județul Ialomița (tabelul nr. 5 din anexă).

În anul 2020 investițiile brute din județul Ialomița vor reprezenta 4% din investițiile regionale.

Referitor la investițiile brute pe locuitor este de remarcat faptul că în regiune nivelul este mult mai ridicat comparativ cu județul Ialomița. La orizontul anului 2020 în regiunea Sud Muntenia vor fi circa 9.600 lei investiții brute pe locuitor, în timp ce în județul Ialomița vom avea aproximativ 4.300 lei investiții brute pe locuitor (tabelul 5 din anexă, graficul de mai jos).



Evoluția investițiilor brute /loc, orizont 2020

Ponderea investițiilor brute în produsul intern brut s-a diminuat simțitor în 2009 la 18,9% de la 25,2% în 2008 în regiunea Sud Muntenia și la 11,2% de la 15,1% în 2008 în județul Ialomița, pe fondul reducerii mai accentuate a investițiilor comparativ cu produsul intern brut. Începând cu anul 2011 ponderea investițiilor brute în produsul intern brut începe să crească ușor an de an ajungând la 23% în regiunea Sud Muntenia și la 14,7% în Județul Ialomița.

Activitatea agenților economici în Județul Ialomița

Conform Oficiului Registrului Comerțului de pe lângă Tribunalul Ialomița, în perioada 1991-2009, s-au **înmatriculat** 18.439 de agenți economici, cu predilecție în intervalele 1991-1994 și 2000-2008. În ceea ce privește **firmele active din punct de vedere juridic**, în întreaga perioadă menționată, numărul acestora se ridică la 10.750, cea mai importantă perioadă de expansiune fiind 2000-2008.

Raportând numărul firmelor active din punct de vedere juridic la numărul de locuitori ai județului Ialomița rezultă o cifră de 26,76, ceea ce înseamnă o încărcătură importantă, care, în condițiile stimulării mediului local de afaceri și menținerii lui într-o zonă de stabilă rentabilitate, poate să fie un factor de absorbție a forței de muncă disponibile din județ.

Pe categorii de întreprinderi, ponderea cea mai mare – 57,2% pentru întreaga perioadă 1991-2009 - revine *înmatriculărilor de societăți cu răspundere limitată*, urmate de *înmatriculările de persoane fizice* (23,15%) și de *asociații/întreprinderi familiale* (15,47%). *Societățile pe acțiuni* au reprezentat doar 1,97% din înmatriculările totale de agenți economici în perioada menționată. Proporțiile menționate se respectă aproape identic și în ceea ce privește **întreprinderile active** – 55,6% fiind *S.R.L.-uri*, 26,56% *persoane fizice*, 15,32% *asociații familiale* și 1,54% *societăți pe acțiuni*.

2. Fiscalitatea și fondurile publice

Perioada 2007 – 2009, dinamica încasărilor la bugetul consolidat a înregistrat o creștere importantă a încasării veniturilor atât la nivel național, cât și la nivelul județului Ialomița.

Aceasta se datorează îmbunătățirii de la an la an a capacității administrației fiscale naționale, dar și a celei județene, de administrare a veniturilor, pe fondul creșterii economice ușoare înregistrate la nivelul județului, precum și prin acțiunile susținute de creștere a gradului de conformare voluntară din partea contribuabililor privind declararea și plata obligațiilor bugetare.

	2007	2008	2009
TOTAL VENITURI (lei)	73.264.992	96.601.071	106.574.952
I. VENITURI CURENTE (lei), din care:	52.890.533	72.629.142	66.230.414
I.1. IMPOZIT PE VENIT, PROFIT SI CASTIGURI DIN CAPITAL DE LA PERSOANE FIZICE	16.170.610	20,925.227	23.982.103
I.2. SUME DEFALCATE DIN TVA	35.041.736	48,899.657	37.381.776
II. VENITURI NEFISCALE	1.180,462	2.038.749	4.603.529

Taxa pe valoarea adăugată a fost și continuă să fie principala sursă a veniturilor bugetului de stat. Creșterea volumului încasărilor din TVA din anii 2007 și 2008 reflectă o evoluție

favorabilă a mediului de afaceri și „ieșirea din zona gri” a unor activități de producție / comerț / servicii.

Cu toate acestea însă, criza economică, ale cărei efecte devin vizibile începând cu anul 2009, atrage după sine o scădere a sumelor obținute din TVA (de la aproximativ 49 milioane lei în 2008 la aproximativ 37 milioane lei. în 2009).

Încasările din impozitul pe venit au crescut semnificativ în anul 2008 față de 2007, de la aproximativ 16 milioane lei la aproximativ 21 milioane lei. și și-au păstrat trendul ascendent și în 2009 (aproximativ 24 milioane lei).

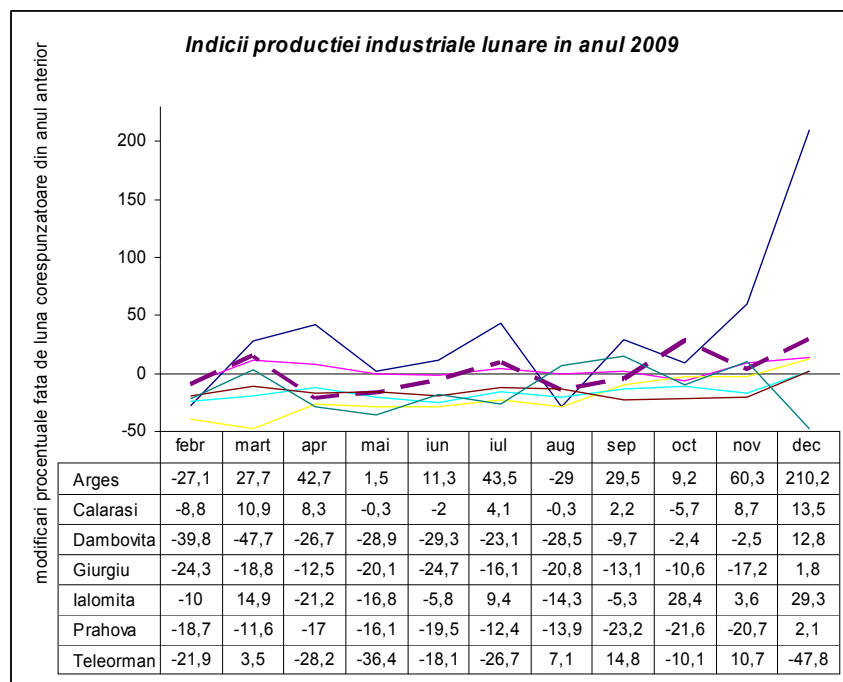
Creșterea încasărilor din impozitul pe venit influențează în mod direct sursele alocate bugetului local al județului Ialomița, întrucât din impozitul pe venit încasat la bugetul de stat la nivelul fiecărei unități administrativ-teritoriale se alocă lunar o cotă de 47% la bugetele locale ale comunelor, orașelor și municipiilor pe al căror teritoriu își desfășoară activitatea plătitorii de impozite, o cotă de 13% la bugetul local al județului și o cotă de 22% într-un cont distinct, deschis pe seama direcțiilor generale ale finanțelor publice județene, la trezoreria municipiului reședință de județ pentru echilibrarea bugetelor locale ale comunelor, orașelor, municipiilor și al județului.

3. Industrie

Evoluții economice recente și perspective

În anul 2009, **indicii producției industriale** lunare în **județul Ialomița** au avut evoluții oscilante, perioadele de creștere, alternând cu cele de scădere.

Evoluția producției industriale lunare în anul 2009, județul Ialomița

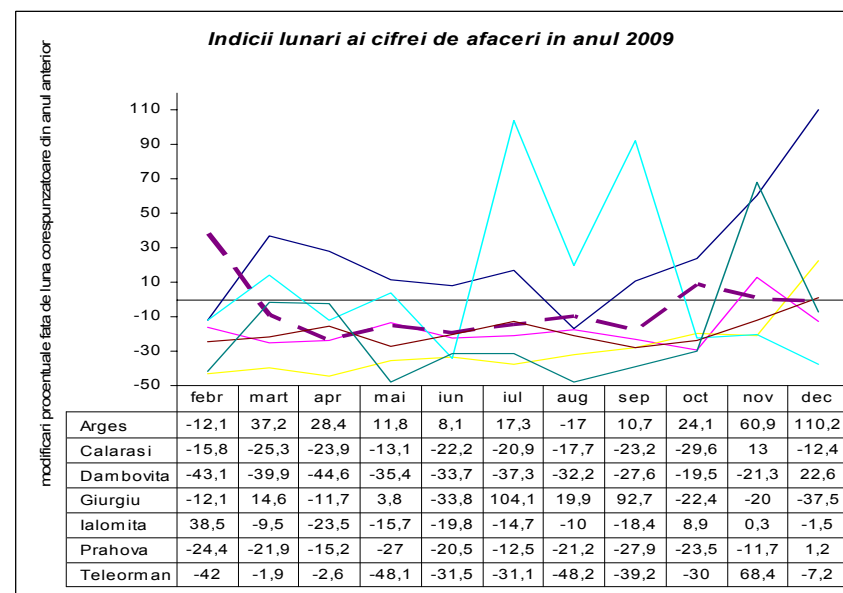


Cea mai accentuată reducere s-a înregistrat în luna aprilie, iar cea mai mare creștere în luna decembrie. Comparând evoluția producției industriale din județul Ialomița cu cea a celorlalte județe din regiune se poate observa că și în celelalte județe evoluțiile au fost oscilante, amplitudinea creșterii sau scăderii a fost diferită.

În ceea ce privește **indicii valorici ai cifrei de afaceri din industrie**, evoluțiile lunare au fost de asemenea oscilante, cea mai accentuată scădere înregistrându-se, ca și în cazul producției industriale tot în luna aprilie, iar creșterea cea mai mare s-a înregistrat în luna februarie. După cum arată graficul de mai jos

și în celelalte județe evoluția indicilor cifrei de afaceri a fost oscilantă.

Indicii lunari ai cifrei de afaceri în anul 2009, județul Ialomița



Numărul mediu de salariați din industrie în **județul Ialomița**, pe principalele activități, au oscilat puternic. Dacă în anul 2007 doar industria prelucrătoare, industria extractivă și cea a băuturilor și tutunului înregistrau ritmuri pozitive, în anul 2008 toate ramurile industriale analizate au înregistrat ritmuri negative, excepție făcând industria chimică și a fibrelor artificiale, care a cunoscut o creștere a numărului de salariați, fără a se depăși nivelul din anul 2004.

4. Cercetare-Dezvoltare

Perioada 2007-2013 este marcată de procesul de integrare a României în Uniunea Europeană. Din această perspectivă, firmele din **județul Ialomița** se vor confrunta cu o presiune concurențială sporită pe piața internă, dar și cu oportunități. Competitivitatea impune creșterea valorii adăugate prin eforturi susținute de inovare și segmentare, cu accent pe **tehnologie, calitate, design, marketing, tehnici de vânzare** adecvate. Nevoile de competitivitate ale firmelor vor conduce și la dezvoltarea și diversificarea pieței de **servicii pentru afaceri**: servicii de consultanță, financiare, comerciale etc., dar și alte servicii care vor fi externalizate – de exemplu, servicii de întreținere și reparații. Unul dintre factorii ce potențează competitivitatea este **dezvoltarea sectorului de cercetare-dezvoltare**.

Cercetarea din România este extrem de centralizată, 48,4% din numărul cercetătorilor și 50,7% din fondurile destinate domeniului fiind concentrate în Capitală.

Ponderea **regiunii Sud-Muntenia** în totalul cheltuielilor de cercetare-dezvoltare la nivel național a scăzut de la 9,3% în 2006 la 7,7% în 2008. Regiunea a înregistrat o stagnare a numărului de cercetători la 1.000 locuitori, de la 32 în 2006 la 36 în 2007 (66% din nivelul național). Cercetarea-dezvoltarea este concentrată în județele Argeș, Prahova și Dâmbovița, care însumează cca. 88% din numărul de cercetători, respectiv 94% din totalul cheltuielilor de cercetare-dezvoltare la nivel regional. În **județul Ialomița, sectorul cercetării-dezvoltării este nereprezentativ**: numărul cercetătorilor s-a diminuat de la 6 în 2006 la 1 cercetător în 2007 pentru ca în anul 2008 numărul acestora să crească la 3.

5. Investiții străine

În perioada 2006-2009, regiunea **Sud Muntenia** a înregistrat un trend în general descendent în ceea ce privește atât **numărul de companii străine înmatriculate** (cu un vârf în anul 2007) și **valoarea capitalului subscris** (cu vârful în anul 2006). **Județul Ialomița** a înregistrat și el un trend asemănător în ceea ce privește *numărul de companii*, dar unul ceva mai favorabil în ceea ce privește *valoarea capitalului subscris*.

Număr de companii străine înmatriculate				
	2006	2007*	2008	2009
România	12.754	15.720	12.188	6.922
Sud Muntenia	749	924	654	427
Ialomița	44	49	46	35
Capital subscris - mii RON				
	2006	2007*	2008	2009
România	568.989,9	1.152.005	422.777,5	214.681,6
Sud Muntenia	157.751,9	17.094,9	8.589,5	9.546,6
Ialomița	239,7	357,5	569	224,8

* Serie reconstituïta pentru anul 2007.

Sursa: Calcule efectuate pe baza datelor de pe site-ul Oficiului Național al Registrului Comerțului.

În ceea ce privește **județul Ialomița**, acesta a avut o poziție marginală în ceea ce privește atragerea investițiilor străine. Situația sa nu este singulară în cadrul regiunii: cu excepția județelor **Argeș** și **Prahova**, nici celelalte județe nu au reușit să atragă un număr mai mare de firme sau investitori mai importanți.

6. Comerț exterior

În intervalul 2005-2008, poziția de exportator a regiunii **Sud Muntenia** s-a îmbunătățit, dar discrepanțele la nivelul județelor sunt semnificative.

Ponderea județului Ialomița în comerțul exterior al regiunii Sud Muntenia

-%-

	2006		2007		2008	
	Exp.	Imp.	Exp.	Imp.	Exp.	Imp.
Ialomița	3,8	1,7	2,3	2,2	2,4	2,3

Sursa: Bază de date pentru M.N. Chilian, *Competitivitatea economiei românești în condițiile integrării*, teză de doctorat, 2010, INCE, IPE, manuscris.

În ceea ce privește județul **Ialomița**, ponderea acestuia în *exporturile naționale* totale a scăzut de la 0,77% în anul 2005 și 0,53% în anul 2006, la 0,33% în anul 2007 și 0,35% în anul 2008. Concomitent, ponderea acestuia în *exporturile regiunii Sud Muntenia* a scăzut de la 6,3% în anul 2005 la 2,3% și 2,4% în anii 2007 și 2008. Simultan cu aceste evoluții, a crescut ponderea județului atât în *importurile naționale* totale (de la 0,19% în anul 2005 la 0,23-0,24% în anii 2007 și 2008) cât și în cele ale regiunii **Sud Muntenia** (de la 1,8% în anul 2005 la

2,3% în anul 2008). Se poate spune că județul **Ialomița** ocupă doar o *poziție marginală* în comerțul internațional cu mărfuri al regiunii Sud Muntenia, iar *poziția sa externă* (determinată de poziția de exportator și situația balanței comerciale) s-a înrăutățit în ultimii ani.

Caracteristicile județului Ialomița referitoare la exportul și importul de mărfuri pe grupe mari de produse

În cazul județului **Ialomița**, ponderi în **exporturile totale** mai mari decât cele înregistrate la nivel național și al regiunii **Sud Muntenia** s-au înregistrat în cazul grupelor de produse *materii textile și articole din acestea* (40,91% în anul 2008, în scădere marcantă ca pondere față de intervalul 2005-2007), *grăsimi și uleiuri vegetale și animale* (29,0% în anul 2008, în creștere ca pondere în intervalul 2005-2008), *produse alimentare, băuturi și tutun* (6,21% în anul 2008, în creștere ca pondere în intervalul 2005-2008), *produse ale industriei chimice* (9,12% în anul 2008, în revenire după o diminuare drastică în anul 2007, dar departe de ponderile de peste 40% înregistrate în anii 2006 și 2007), *produse vegetale* (3,95% în anul 2008, în creștere ca pondere față de anii 2006 și 2007) și *animale vii și produse animale* (2,35% în anul 2008, cu o evoluție oscilantă a ponderii în intervalul 2005-2008).

În cazul **județului Ialomița**, ponderi în **importurile totale** mai mari decât cele înregistrate la nivel național și al regiunii Sud Muntenia s-au înregistrat în cazul grupelor: *produse vegetale* (24,85% în anul 2008, cu o creștere dramatică a ponderii în anii 2007 și 2008), *materii textile și articole din acestea* (19,62% în anul 2008, cu oscilații marcante ale ponderii în intervalul 2005-2008), *articole din piatră, ciment, ceramică și sticlă* (10,02% în anul 2008, cu o tendință generală de scădere a ponderii în intervalul 2005-2008), *materiale plastice, cauciuc și articole din acestea* (9,63% în anul 2008, cu o creștere importantă a ponderii față de anii 2006 și 2007), *produse alimentare, băuturi și tutun* (3,95% în anul 2008, în creștere a ponderii față de anul anterior), *produse din lemn, plută și împletituri din nuiele*

(1,09% în anul 2008, în creștere a ponderii în anii 2006-2008) și *încălțăminte, pălării, umbrele și articole similare* (1,09% în anul 2008, în creștere marcantă a ponderii în intervalul 2005-2008).

Caracterizare sintetică a competitivității externe a județului Ialomița

O imagine sintetică a poziției județului Ialomița în ceea ce privește *competitivitatea externă* se poate realiza prin combinarea unor indicatori precum *ponderea județului în exporturile totale ale unei anumite grupe de produse, ponderea unei anumite grupe de produse în exporturile totale ale județului și indicele de specializare* (ca o măsură a avantajului comparativ).

Rezultatele arată că o *specializare reală la export* a județului **Ialomița** se poate identifica în intervalul 2005-2008 doar în cazul grupei de produse *grăsimi și uleiuri vegetale și animale*, iar pentru intervalul 2005-2006 și în cazul *produselor industriei chimice*. Dacă luăm în considerare doar indicele de specializare Neven și o structură la nivel de doi digiți a Nomenclatorului Combinat, atunci *specializări la export* a județului **Ialomița** se pot identifica în cazul grupelor de produse: *animale vii* (în intervalul 2007-2008), *produse ale industriei morăritului* (în intervalul 2005-2008), *grăsimi și uleiuri vegetale și animale* (în intervalul 2005-2008), *zahăr și produse zaharoase* (în intervalul 2005-2008), *reziduuri și deșeuri ale industriei alimentare* (în intervalul 2005-2008), *îngrășăminte* (în intervalul 2005-2006 și în anul 2008), *substanțe albuminoide, amidon, cleiuri, enzime* (în intervalul 2005-2008), *produse diverse ale industriei chimice* (în intervalul 2007-2008), *țesături speciale* (în intervalul 2005-2007), *articole de îmbrăcăminte și accesorii* (în intervalul 2005-2008) și *mașini și aparate electrice și părți ale acestora* (în intervalul 2005-2008, dar la un nivel redus).

În anul 2009, volumul comerțului exterior din județul Ialomița s-a redus. Astfel exportul de bunuri s-a diminuat cu circa 15%, în

timp ce importul de bunuri CIF a scăzut cu circa 14%. Județul a înregistrat un surplus al balanței comerciale de 985 mii euro. Ponderea județului în volumul comerțului exterior regional este modestă, având cea mai mică participare (2,1 puncte procentuale atât la export, cât și la import).

7. Servicii bancare

Serviciile bancare reprezintă un segment important al programului de reformă, băncile fiind direct implicate în sprijinirea procesului de restructurare rapidă și eficientă a economiei naționale.

Sistemul bancar este organizat pe două niveluri. Primul îl constituie Banca Națională, situată în centrul sistemului bancar, al doilea fiind reprezentat de băncile comerciale împreună cu alte instituții financiare de credit și de asigurări. În Ialomița funcționează peste 60 de sucursale și agenții ale băncilor comerciale, precum și Trezoreria Ialomița.

8. Analiza Diagnostic

- **Produsul intern brut al județului Ialomița s-a redus în anul 2009 cu 8,2%, diminuare mai mare cu 1,5 puncte procentuale decât media regională (-6,7%), fiind cea mai accentuată reducere din regiunea Sud Muntenia;**
- In 2010, se estimează că atât economia regiunii, cât și a tuturor județelor vor oscila între reducere - stagnare sau ușoară redresare;
- **Economia județului Ialomița** are o creștere estimată a produsului intern brut de 0,8%, în timp ce regiunea va înregistra o creștere de 1,4%;
- În ceea ce privește **nivelul produsului intern brut pe locuitor** la orizontul intervalului de prognoză **regiunea Sud – Muntenia se va situa la 84,2% din nivelul național, iar județul Ialomița va avea 61,9% din nivelul național și 73,5% din nivelul regional;**
- Din punct de vedere al **resurselor de muncă**, la nivelul anului 2009, județul Ialomița deținea poziția a 6-a din cele 7 județe ale regiunii Sud;
- **Populația ocupată** a județului Ialomița deține de asemenea poziția a 6-a cu (8,3%) din totalul ocupării regiunii, nivel în staționare comparativ cu anii anteriori.
- Pentru perioada următoare tendința este tot de scădere, și se estimează o revenire începând cu anul 2011 și o îmbunătățirea a poziției în cadrul regiunii până în anul 2013.
- **În ceea ce privește activitatea agenților economici:**
 - După cifra de afaceri și numărul de personal, **județul Ialomița** ocupa în intervalul 2006-2008 o poziție inferioară în economia regiunii;
 - După evoluția productivității totale (cifră de afaceri/angajat) în cadrul principalelor firme, **județul Ialomița** a înregistrat un trend ascendent în intervalul 2006-2008, apropiat de nivelul înregistrat de principalele companii din județele mai dezvoltate ale regiunii.
- În județ s-au înmatriculat 18.439 de agenți economici, în special în perioadele 1991-1994 și 2000-2008.
- **Firmele active din punct de vedere juridic** sunt 10.750, cea mai importantă perioadă de expansiune fiind intervalul 2000-2008.
- Pe categorii de întreprinderi, ponderea cea mai mare pentru perioada 1991-2009 revine înmatriculărilor de societăți cu răspundere limitată, urmate de înmatriculările de persoane fizice și de asociații/întreprinderi familiale. Societățile pe acțiuni au reprezentat doar 1,97% din înmatriculările totale de agenți economici în perioada menționată. Proporțiile menționate se respectă aproape identic și în ceea ce privește **întreprinderile active;**
- Analiza **distribuției pe localitățile județului a înmatriculărilor de agenți economici activi** în perioada 1991-2009 relevă ponderi însemnate în cazul municipiilor și orașelor;
- La nivelul comunelor, ponderi de peste 1% în totalul înmatriculărilor de agenți economici activi în perioada 1991-2008 s-au înregistrat în **Armășești, Bordușani, Bucu, Coșereni, Făcăeni, Grivița, Manasia, Sinești, Ograda și Bărbulești;**
- Investițiile străine în județul Ialomița au înregistrat un trend descendent în ceea ce privește numărul de companii, dar unul ceva mai favorabil în ceea ce privește valoarea capitalului subscris;

- **Județul Ialomița**, a avut în perioada 2006-2009 o poziție marginală în ceea ce privește atragerea investițiilor străine, reflectată în ponderile extrem de reduse în totalurile naționale referitoare la numărul de societăți străine înmatriculate și valoarea capitalului subscris;
- Între 1991-2009, majoritatea companiilor cu capital străin s-au localizat în municipiile **Slobozia** și **Urziceni**, iar investițiile de valoare mai mare s-au concentrat în municipiul **Urziceni**;
- **Structura activității economice a județului Ialomița**
 - Comerțul cu ridicata (cu excepția comerțului cu autovehicule și motociclete) și industria alimentară dețin pozițiile fruntașe în ierarhia economică a județului, atât în ceea ce privește cifra de afaceri, cât și numărul de angajați, în intervalul 2006-2008;
 - Agricultură, vânătoare și servicii anexe și fabricarea articolelor de îmbrăcăminte ocupă locuri fruntașe în funcție de ponderile mari ale personalului angajat, dar mai reduse în ceea ce privește cifra de afaceri;
 - Sectoarele construcții de clădiri și comerț cu amănuntul și, la un alt ordin de mărime, sectorul transporturi terestre și prin conducte, au înregistrat creșterile cele mai importante ca pondere în intervalul 2006-2008, atât în cifra totală de afaceri a principalelor companii din județ, cât și în numărul total de angajați al acestora, pe un trend economic general ascendent;
 - Sectoarele industriale au înregistrat în general evoluții stagnante la nivelul principalelor companii ale județului (fabricarea produselor din cauciuc și mase plastice, industria construcțiilor metalice, fabricarea altor produse din minerale nemetalice) sau chiar reduceri ale ponderilor în cifra de afaceri și numărul de personal (fabricarea băuturilor);
 - Sectorului „fabricarea substanțelor și a produselor chimice”, care în decurs de doar trei ani a înregistrat o scădere dramatică a ponderii în cifra de afaceri și în numărul total de angajați al principalelor societăți comerciale din județ, urmată de o revenire în anul 2008, datorită în principal situației economice a firmei Amonil S.A. Slobozia;
 - Dintre sectoarele industriale care au înregistrat creșteri ale ponderilor în cifra de afaceri se pot menționa fabricarea de mobilă și colectarea, tratarea și eliminarea deșeurilor;
 - Sectoarele cu nivel tehnologic mai ridicat sunt slab reprezentate în rândul principalelor companii ale județului – doar fabricarea calculatoarelor și a produselor electronice și optice înregistrând o pondere de 0,18% în cifra de afaceri și 1,45% în numărul total de personal în anul 2008;
 - Sectoarele aparținând grupei generice a serviciilor au, de asemenea, prezență mai redusă în rândul principalelor firme din județ, în parte datorită și naturii acestora (în general firme de dimensiuni mai mici). Doar sectoarele depozitare și activități auxiliare pentru transporturi și hoteluri și alte facilități de cazare au înregistrat ponderi de peste 1% din cifra de afaceri totală a principalelor companii din județ în intervalul 2006-2008;



III.3. AGRICULTURA

1. Sectorul agricol	77
2. Zootehnie	79
3. Analiza Diagnostic	81

III. Agricultură

1. Sectorul agricol

Județul Ialomița deține terenuri agricole favorabile desfășurării unei agriculturii performante, respectiv cernoziomuri, aluviosoluri entice și molice și solonceacurile.

Activitatea desfășurată de agenții economici din agricultură ocupă un loc important în cifra de afaceri a județului, ajungând ca pondere în total la 7,29% în anul 2008 față de numai 5,6% în 2006, fiind în același timp un sector economic ce absoarbe un important segment al forței de muncă din județ.

Conform situațiilor statistice transmise de Direcția pentru Agricultură și Dezvoltare Durabilă-Rurală, suprafața totală a județului Ialomița la data 30.03.2009 era de 445.289 ha din care 84% reprezintă terenuri agricole. Structura terenurilor agricole cuprinde 94% terenuri arabile, 4,8% pășuni, 1% teren ocupat de vii și pepiniere viticole și 0,2% terenuri cu livezi și pepiniere pomicele.

Din punct de vedere al suprafeței agricole și arabile, în cadrul regiunii Sud Muntenia, județul Ialomița ocupă locul trei, după județele Teleorman și Călărași. La celelalte structuri ale terenurilor agricole, județul Ialomița ocupă locul 5 (suprafața de pășuni), 4 (suprafața ocupată cu vii și pepiniere viticole) și locul

6 (suprafața ocupată cu livezi și pepiniere pomicele). Județul Ialomița nu dispune de suprafețe ocupate de fânețe.

În cadrul proprietății private, cea a persoanelor fizice reprezintă 85,37% din total. Suprafețele preponderent cultivate de sectorul privat sunt atât cele cu cereale, cât și cele cu leguminoase pentru boabe, legume de câmp și solarii, pepeni, etc. și În ultimul timp se evidențiază cultivarea orezului și renunțarea la cultivarea sfeclei de zahăr (lipsa pieței de desfacere pentru acest produs).

Creșterea suprafețelor cultivate cu principalele culturi de către sectorul privat, în 2008 comparativ cu 2007 se remarcă la suprafața cultivată cu **grâu și secară**(15,4%), **orz și orzoaică** (37,8%), **floarea soarelui** (11,8%), 92,7% la **plantele medicinale și aromate**, 12,3% la **ceapă uscată** și 19,3 % la **plantele de nutreț**.

Pentru anul 2009 dinamici superioare au fost înregistrate la suprafețele cultivate de sectorul privat cu **orz și orzoaică** (48,5%), **ovăz** (25,9%), 68,8% la **orez**, 22,9% **mazăre boabe**, 36,1% **rapită**, 11,7% **cartofii de vară**, 24,6% **tomate de câmp și solarii**, 25,1% **varza de toamnă** și 12,8% la **pepeni**.

Principalele culturi din județul Ialomița sunt reprezentate de culturile de cerealele boabe (**grâu și secară, orz și orzoaică, porumb**), de **floarea soarelui, cartofii, struguri și fructe**.

Evoluția producției agricole vegetale în intervalul 2006-2009.

Anii	Cereale boabe	din care :			Floarea soarelui	Cartofi	Struguri	Fructe
		Grâu și secară	Orz și orzoaică	Porumb				
2006	506.680	206.785	23.694	265.128	131.204	6.918	17.543	4.177
2007	171.977	111.323	15.341	36.826	26.697	1.518	9.308	3.061
2008	720.009	404.746	84.890	218.836	103.391	3.679	17.230	6.123
2009	535.558	230.459	69.856	214.835	79.032	3.790	11.662	3.965

Sursa: Institutul Național de Statistică, Direcția Județeană de Statistică, Ialomița, 2008. Pentru anul 2009 datele sunt furnizate de Direcția pentru Agricultură și Dezvoltare Rurală Ialomița

Anul 2008 a fost un an bun pentru agricultura județului Ialomița fiind înregistrate **creșteri ale producției vegetale**, comparativ cu 2007, de peste 4,2 ori la cerealele boabe, **3,6 ori la grâu** și peste **6 ori la porumb**. Creșteri ale producției au fost înregistrate și la **floarea soarelui**, de peste 3,8 ori și aproape dublu la **cartofi și struguri**.

În **2009 producțiile au scăzut** cu 24,4% la **cerealele boabe**, mai puțin în cazul porumbului unde scăderea a fost de doar 1,8%. Scădere mai accentuată s-a înregistrat și în cazul producției de fructe, respectiv o reducere cu 35%.

În anul 2007 din totalul suprafeței agricole a județului Ialomița doar 10% (**39.255 ha**) reprezintă *suprafața ocupată de culturi*

în teren amenajat pentru irigat, teren aflat preponderent în sectorul privat

În perioada 2007-2009, suprafața agricolă în *teren amenajat pentru irigat* a crescut, ajungând la 59.525 ha în 2009, cu 3.142 ha mai mare decât în anul anterior. *Suprafețele efectiv irigate au fost cu mult sub totalul suprafeței amenajate pentru irigat, dacă avem în vedere că în județul Ialomița 204.293 ha. sunt amenajate pentru irigat (54,67% din suprafața arabilă), iar 182.527 ha. pentru desecare (41% din suprafața totală). Exploatațiile agricole individuale, nu au mai apelat la sistemul de irigații în 2009.*

2. Zootehnie

Analiza structurii fondului funciar și a suprafețelor agricole cultivate din Județul Ialomița ilustrează un potențial deosebit pentru realizarea acelor producții agricole care să susțină dezvoltarea unui sector zootehnic reprezentativ prin numărul și structura efectivelor de animale.

În 1989, producția zootehnică a județului ocupa locul al II – lea pe țară, iar activitatea de creștere a animalelor a fost principalul dețeu de valorificare a producției agricole vegetale din județ și de dezvoltarea a industriei alimentare.

Au dispărut marile ferme de stat, iar sectorul privat și gospodăriile populației n-au avut forța economică de a menține efectivile de animale și, mai ales matca de la acestea. Mai mult, pe fondul crizei și recesiunii economice, se înregistrează diminuarea efectivelor de animale de la an la an. Situațiile statistice sunt edificatoare în acest sens și ele reflectă un potențial nevalorificat și care trebuie avut în vedere la elaborarea oricărei strategii de dezvoltare a județului Ialomița.

La sfârșitul anului 2008, comparativ cu anul 2007, se constată scăderi cu -16,1% ale numărului total de bovine și a efectivului matcă cu -14,1% (vacii pentru lapte, bivolițe pentru reproducție și juninci pentru reproducție). Numărul total de porcine a crescut cu 6,4%, iar efectivul matcă (scroafe de prăsilă) a crescut cu 21,0%. Numărul total de ovine a crescut cu 6,2%, și efectivul matca (oi și mioare) cu 5,3%. Numărul total al păsărilor a

înregistrat o creștere cu 2,6%, iar efectivile de păsări ouătoare au scăzut cu 0,2%.

La nivelul anului 2009 efectivile de animale însumează peste 27,6 mii capete bovine (de la 29,7 mii capete în 2008), 111,8 mii capete porcine, față de 94,6 mii capete în 2008, 159 mii capete ovine și caprine, cu 8,3 mii capete mai mult decât în 2008 și 1,5 milioane păsări, față de 1,6 milioane în anul 2008 (Tabelul II.18). În cadrul sectorului zootehnic, fermele familiale dețin un efectiv mai mare la bovine, ovine și cabaline, în timp ce societățile și asociațiile private dețin un efectiv mai mare la porcine și păsări.

În anul 2008, producția totală de lapte a înregistrat aproape același nivel cu cea din anul 2007, respectiv 985/973 mii hl, iar în 2009 a scăzut la 852 mii hl. La producția de lână cantitatea totală a oscilat între 338 tone în 2007 și 391 tone în 2009. În același interval, producția de ouă a stagnat în jurul cifrei de 106 milioane bucăți și a crescut cu 4,6% în 2009 față de 2008. Producția totală de carne a crescut în fiecare an al perioadei analizate, creșterea fiind mai accentuată în 2009 față de 2008, respectiv de 23,8%. *Carnea de pasăre are o pondere de peste 44% în medie pe total producție de carne, urmată de producția de carne de porc, sortiment ce înregistrează în 2009 o creștere de 138,6% față de 2008, an în care se înregistrează o scădere cu 21% față de 2007. La carnea de ovine se înregistrează în anul 2009 o scădere de 60% față de 2008, an în care producția de carne de ovine stagnează comparativ cu 2007.*

Efectivele de animale din județul Ialomița, 2006-2009

Anii	Bovine		Porcine		Ovine		Caprine	Păsări	
	Total	din care :	Total	din care :	Total	din care :		Total	din care :
		vaci, bivolite și junici		scroafe de prăsilă		oi și mioare			Păsări ouatoare adulte
2006	43.350	26.526	119.326	9.303	110.931	97.629	19.482	2.476.889	1.399.013
2007	39.460	23.883	126.199	6.381	127.409	110.506	17.186	2.200.104	1.100.772
2008	29.782	20.518	94.673	4.893	151.013	119.711	24.590	1.637.566	807.559
2009	27.663	8.658	111.898	7.000	159.376	147.730	27.968	1.597.039	795.710

Sursa: Institutul Național de Statistică, Direcția Județeană de Statistică, Ialomița, 2008. Pentru anul 2009 datele sunt furnizate de Direcția pentru Agricultură și Dezvoltare Rurală Ialomița

3. Analiza Diagnostic

- Județul Ialomița deține terenuri agricole favorabile desfășurării unei agriculturii performante, fiind amplasat într-o zonă agricolă cu potențial agropedoclimatic maxim;
- Din punct de vedere al suprafeței agricole pe care o deține se situează pe locul trei în regiunea Sud Muntenia;
- Existența unei tradiții agrare a zonei, care îmbinată cu aplicarea celor mai moderne tehnici și tehnologii existente în spațiul european și în lume – echipamente performante, utilizarea automatizărilor, extinderea și modernizarea sistemelor de irigații poate susține creșterea producției agricole;
- Se impune valorificarea ponderii mari a terenurilor agricole aflate în sisteme amenajate pentru irigații, prin repunerea lor în funcțiune și facilități acordate utilizatorilor apei de irigații;
- Potențialul agricol existent, structura culturilor și a zootehniei asigură baza materială de revitalizare a industriei alimentare și de promovare a produselor ecologice : agro-eco-food;
- Facilitarea accesului producătorilor agricoli la comerțul organizat, precum și orientarea subvențiilor și a sprijinului financiar doar spre fermele și gospodăriile care produc pentru piață;
- Există o nevoie reală de calificare în meserii pentru agricultură, dar și în alte profesii specifice economiei rurale;
- Există o bună practică în ceea ce privește consultanța agricolă calificată și specializată, ceea ce se constituie într-o

oportunitate ce nu a fost îndeajuns exploatată pentru dezvoltarea agriculturii asociative, factor promotor al relansării economice a agriculturii.

- Analiza structurii fondului funciar și a suprafețelor agricole cultivate din Județul Ialomița ilustrează un potențial deosebit pentru realizarea acelor producții agricole care să susțină dezvoltarea unui sector zootehnic reprezentativ prin numărul și structura efectivelor de animale.
- În vederea creșterii creșterii consumului de bunuri și servicii produse în aceasta ramură preponderentă a economiei județului, **se recomandă:**
 - implicarea Camerelor agricole și a Oficiului Județean de Consultanță Agricolă pentru sprijinirea planificării structurii culturilor agricole și informarea privind culturile productive;
 - găsirea unor soluții județene pentru punerea în funcțiune a sistemelor de irigații;
 - folosirea resurselor naturale ale județului, pentru irigații (râul Ialomița și apa acumulată în barajul de la Dridu);
 - sprijinirea accesării fondurilor europene destinate modernizării sistemului de irigații;
 - valorificarea superioară a terenurilor în suprafețe mici prin încurajarea producătorilor care cultivă legume;
 - înființarea de birouri de consultanță pentru sprijinirea agricultorilor;
 - înființarea unor centre de preluare, prelucrare și desfacere a produselor la nivel zonal și local;

- înființarea și amenajarea de piețe și târguri pentru producătorii locali;
 - reducerea taxelor și impozitelor locale pentru încurajarea producției agricole, a consumului de produse indigene și a ocupării locurilor de muncă în agricultură;
 - facilități pentru rețelele de magazine în vederea vânzării produselor agricole și agroalimentare din Ialomița;
 - sprijin local pentru întreprinzătorii care construiesc fabrici de prelucrare a produselor agricole;
 - dialog permanent cu producătorii agricoli pentru a elimina deficitul de comunicare, într-un domeniu important pentru economia județului și a țării;
 - folosirea fondurilor europene pentru fermele de subzistență;
 - demararea unor programe de activități pentru autoritățile locale în vederea amenajării pajiștilor și pășunilor;
 - înființarea de ferme pilot pentru micii producători care să fie sprijinite de societățile agricole performante;
 - înființarea perdelelor de protecție;
 - sprijinirea constituirii grupurilor de producători;
 - repararea și întreținerea drumurilor de exploatare de către autoritățile publice locale;
 - intervenție locală operativă pentru rezolvarea problemei animalelor fără stăpân;
- sprijinirea procesului integrator din domeniul agriculturii.



III.4. TURISM ȘI PATRIMONIU CULTURAL

1. Resursele de turism	84
1.1. Resursele cadrului natural	84
1.2. Resurse culturale, comunitare și de patrimoniu	84
2. Tipuri de turism practicate în județ	86
3. Zone cu potențial turistic deosebit	86
4. Indicatori de evaluare a turismului	86
5. Analiza Diagnostic.....	87

IV. Turism și Patrimoniu ~~Arhitectura~~-cultural

1. Resursele de turism

1.1. Resursele cadrului natural

Județul Ialomița ocupă o poziție „de tranzit” în drumul spre litoralul românesc al Mării Negre, pe care și-a consolidat-o până în momentul intrării în exploatare a Autostrăzii Soarelui (și care, din nefericire, intersectează doar marginal teritoriul județului, în zona **Municipiului Fetești**).

Cel mai important obiectiv turistic al județului este **stațiunea balneoclimaterică Amara**, situată la 7 km de **Municipiul Slobozia** și **126 km de București**, stațiune binecunoscută pentru nămolul sapropelic și apele minerale sulfatate, clorurate și bromurate, utilizate în tratamentul bolilor reumatismale cronice, ale sistemului nervos periferic, în afecțiuni post-traumatice ale aparatului locomotor și în boli ginecologice. **Alte obiective turistice ale cadrului natural** sunt reprezentate de *ariile naturale protejate* din zona *Brațului Borcea* din apropierea **Municipiului Fetești** și a comunei **Făcăeni**, aria lacurilor naturale Bentu Mic (19,87 ha), Bentu Mic Cotoi (18,30 ha) și Bentu Mare (92,33 ha) din zona Bordușani, partea din *Balta Mică a Brăilei* aflată în apropierea comunei **Giurgeni**, *ariile de protecție specială avifaunistică* din zona **Grădiștea-Căldărușani-Dridu** și a lacurilor **Amara** (162 ha), Fundata (391 ha), Strachina (575 ha), Rodeanu. Un cadrul natural atractiv este oferit și de zona lacurilor Iezerul (2,16 km²), Șcheauca (1,07 km²), Cotorca (0,72 km²), Jilavele (0,59 km²), Sărățuica (0,52 km²), Comana (0,43 km²), Maia (0,29 km²), Rogozu (0,26 km²), Ratca, Murgeanca, Valea Ciorii, Cătrunești,

Hagiești, Piersica, Bentu, Bataluri, Marsilieni, Bărbătescu și altele, precum și de **lacul artificial** de la Dridu (9,69 km²).

A fost instituit un regim de ocrotire specială și pentru situl arheologic Popina Bordușani – 1,62 ha, care conservă resturi de cultură materială de peste 6000 de ani. De asemenea, este de semnalat „Pădurea de Stejari Seculari – Canton Hățiș”, amplasată în localitatea Stelnica, care are o suprafață de 6,4 ha și unde aproape 90% din arbori sunt din specia Stejarul brumăriu cu vârsta de circa 300 de ani.

1.2. Resurse culturale, comunitare și de patrimoniu

Obiectivele cu caracter istoric și turistic importante ale județului Ialomița sunt: *Orașul de Floci* – oraș medieval fără continuitate de locuire în epoca modernă, situat în perimetrul actual al comunei **Giurgeni** (declarat sit arheologic prioritar de interes național și înscris în **Programul european „Reabilitarea patrimoniului nostru european comun”**, o inițiativă comună a Consiliului Europei și a Comisiei Europene de a sprijini conservarea patrimoniului istoric în Balcani), *așezarea preistorică de la Popina-Bordușani*, *dava getică de la Piscul Crăsani*, *situl arheologic eneolitic din comuna Dridu*, *mănăstirile Balaciu, Dridu și Sfinții Voievozi-Slobozia*, *Ferma Model de la Perieți* (în curs de restaurare), *podurile dunărene* construite de Anghel Saligny, amplasate în zona **Municipiului Fetești**, *așezământul cultural-religios de la Maia-Catargiu*, *Casa memorială „Ionel Perlea”* din comuna **Ograda**, *complexul istoric Evanghelie Zappa* din comuna **Ion Roată**, *Muzeul Național al Agriculturii Slobozia*, *Muzeul Județean Ialomița* din **Municipiul Slobozia**.

Există și numeroase alte *puncte și zone de interes turistic local*, care sunt, urmează a fi sau pot fi incluse în strategiile și programele de dezvoltare a turismului¹⁰ la nivelul **județului Ialomița**; dintre acestea menționăm:

1) În domeniul *turismului cultural*:

1.1. siturile arheologice incluse în „Lista monumentelor istorice ale județului Ialomița” de la Slobozia, Axintele („La cetate”), Bordușani („Popina”), Bucu („Pochina”), Bordușelu, Cocora, Copuzu („Platoul Deluș”), Coșereni („Măgura Comana”), Dridu („La metereze”), Făcăeni, Fetești, Fierbinți, Gheorghe Doja, Gimbașani, Hagieni, Ion Roată, Luciu, Maia, Maltezi, Mărculești, Stelnica, Sudiți, Țândărei, Vlădeni („Popina Blagodeasca”),

1.2. conace boierești și case de negustori : *casa cu prăvălie și moara țărănească* din **Municipiul Fetești**, *conacul Nicu Chiroiu* din comuna **Borănești**, *castelul Hagianoff* din comuna **Manasia**, *casele „Craiu Chiajna” și „Elena Bratu”* din satul **Poiana**-comuna **Ciulnița**, *casa țărănească și conacul* din comuna **Reviga**, *muzeul Apostol D. Culea* din comuna **Sudiți**, *castelul Bolomey* din comuna **Cosâmbesti**, *casa Alexa Tănase* din satul **Fierbinții de Sus**-orașul **Fierbinți-Târg**, *cramele Cantacuzino și Irescu* din comuna **Jilavele**, *casa Bentoiu* din comuna **Făcăeni**, *Conacul Marghiloman* din Hagiești- Sinești, *Conacul Bâzu Cantacuzono* și *crama fostului Conac Herescu* de la Jilavele, și alte asemenea obiective aflate în localitățile Bărcănești, Andrășești, Bordușani, Brazii, Broșteni, Căzănești, Cosâmbesti, Dridu-Snagov, Fierbinți-Târg, Malu, Manasia, Ograda, Poiana, Reviga, Sf.Gheorghe, Sudiți, Țândărei, Urziceni;

¹⁰ Informații preluate din chestionarele privind *Strategia de Dezvoltare a Județului Ialomița pentru perioada 2009 - 2020 (SDJ Ialomița)*, completate de autoritățile locale ale fiecărei localități din județ și din „Ghidul monumentelor istorice din județul Ialomița”

1.3. cruci de hotar sau comemorative la : Albești, Bucu, Cosâmbesti, Gura Ialomiței, Jilavele, Ograda, Buești, Copuzu, Sf. Gheorghe, Valea Măcrișului, Patru Frați, Adâncata;

2) În domeniul *turismului religios*: biserica “Adormirea Maicii Domnului” și biserica de lemn “Sf. Nicolae” din Slobozia, bisericile cu hramul “Sf. Nicolae” din Andrășești, Bordușani, Brazii, Broșteni, Căzănești, Cosîmbești, Fetești, Fierbinții de Jos, Hagiești, Mărculești, Sinești, Vlădeni, biserica “Sf. Împărați Constantin și Elena” din Bărcănești, bisericile cu hramul “Adormirea Maicii Domnului” din Fetești, Crăsanii de Jos, Fierbinții de Sus, Maia, Malu, bisericile cu hramul “Sf. Gheorghe” din Ograda, Fierbinți Târg, Ghimpați, Andrășești, bisericile cu hramul “Sf. Parascheva” din Ivănești, Dridu-Snagov, biserica “Sfânta Maria” din satul Grecii de Jos-orașul Fierbinți-Târg, biserica “Sf. Ioan Botezătoru”l din comuna Jilavele, biserica “Sf. Trei Ierarhi” din comuna Jilavele, mănăstirile de la Slobozia (“Sf.Voievozi”), Balaciu, Dridu, Frățilești, Drăgoiești, Crăsanii de Sus, Gârbovi, Hagieni;

3) În domeniul *agroturismului și turismului de agrement și pentru pescuit-vânătoare*: *Lacul Strachina* din apropiere de orașul **Țândărei**, *cabana agroturistică și de vânătoare* din comuna **Vlădeni**, *pădurea de stejari seculari* din comuna **Alexeni**, *salba de lacuri Moara, Lățiș, Fileanca* din comuna **Reviga**, *pădurea Berlești-Popești* din comuna **Sudiți**, *complexul turistic Lac Iezer* din comuna **Gheorghe Lazăr**, *Lacul Fundata* din comuna **Gheorghe Doja**, *pădurea Redea* din comuna **Ion Roată**, *Lacul Rodeanu și bălțile Jilavele, Ratca și Rătcuța* din apropierea comunelor **Jilavele** și **Adâncata**, *complexul sportiv și de agrement Hermes* și *Pădurea Peri* din **Municipiul Slobozia**, *Lacul Saltava* și *balta agrozootehnică* din comuna **Făcăeni**, *pensiunea agroturistică de la Movilița*, hanuri și moteluri la Sinești, Malu, Slobozia, Țândărei (Racman), cabanele de vânătoare

ale Direcției Silvice Ialomița de la Amara, Slobozia, Sudiți, Bucu, Misleanu, Movila și altele.

2. Tipuri de turism practicate în județ

Turismul în **județul Ialomița** cuprinde următoarele sub-sectoare: *turismul balnear* (centrat pe zona **stațiunii Amara**), *agroturismul, turismul cultural și de tranzit* (în principal în zona siturilor arheologice, a mănăstirilor și a **Municipiului Slobozia**) și *turismul pentru vânătoare și pescuit* (îndeosebi în zona adiacentă Dunării, lacurilor naturale și pădurilor din județ).

3. Zone cu potențial turistic deosebit

Dezvoltarea sectorului turismului se regăsește atât în proiectele derulate actualmente de către autoritățile județene, municipale, orășenești și comunale, cât și în propuneri de strategii și proiecte care se preconizează a fi implementate într-un viitor apropiat. Dintre acestea menționăm:

- *Dezvoltarea infrastructurii de turism în stațiunea balneoclimaterică **Amara**, prin reamenajarea plajei și lacului din complexul de agrement Perla, înființarea unui centru de informare turistică și reabilitarea principalelor căi de acces către unitățile hoteliere;*
- *Realizarea unui proiect de amploare în domeniul turistic în stațiunea balneoclimaterică **Amara**, pentru atragerea unui număr mai mare de turiști, prin înființarea unui mall turistic, construirea unei telegondole, a unui teren golf, a unui cazino, etc.;*
- *Punerea în valoare a turismului pe Dunăre (în zona **Fetești-Giurgeni**), inclusiv prin realizarea unor porturi turistice (**Municipiul Fetești**) și pontoane turistice (**Giurgeni**);*

- *Dezvoltarea agroturismului în zona **Brațului Borcea** al Fluviului Dunărea (Fetești-Bordușani-Făcăeni-Vlădeni-Giurgeni), precum și în alte zone din județ (**Sudiți, Adâncata, Moldoveni, Movilița, Reviga, Sinești**);*
- *Dezvoltare unui punct turistico-religios la „Mănăstirea Frățilești-Sudiți” (**Sudiți-Săveni**);*
- *Amenajarea lacului Fundata ca obiectiv turistic și de agrement (**Gheorghe Doja**);*
- *Realizarea unui ansamblu cultural turistic și de agrement în perimetrul cramei Cantacuzino din sec. XVIII (**Jilavele**);*
- *Reparația capitală și modernizarea casei Benteoiu și introducerea acesteia în circuitul turistic (ca și casă de vacanță) (**Făcăeni**);*
- *Reabilitarea casei memoriale „Ionel Perlea” și includerea acesteia într-un circuit turistic (**Ograda**);*
- *Dezvoltarea Lacului Strachina ca punct turistic (orașul **Țândărei**);*
- *Realizarea casei comemorative “Ștefan Tănase” **Adâncata**;*
- *Revitalizarea practicilor tradiționale capabile de a fi transmise nealterate generațiilor viitoare (**Colelia** și **Adâncata**).*

4. Indicatori de evaluare a turismului

La nivelul regiunii **Sud Muntenia**, sectorul turismului a înregistrat un trend ascendent în intervalul 2005-2008, dar nu spectaculos, atât în ceea ce privește evoluția *capacității de cazare turistică*

existente, cât și a evoluției capacității de cazare turistică în funcțiune.

Capacitatea de cazare a unităților de primire turistică din **judetul Ialomița** este estimată la peste 2.500 de locuri în anul 2008, dintre care 2.100 într-un număr de 7 *hoteluri* și peste 100 locuri în 5 *hanuri și moteluri*. Evoluția numărului de unități de cazare și a numărului de locuri în structurile de primire turistică a județului a înregistrat însă o ușoară tendință descendentă după anii 2003-2004, în curs de stabilizare însă.

Cele mai mari descreșteri s-au înregistrat în ceea ce privește numărul de unități și numărul de locuri în *vile turistice*, în *campinguri și unități de tip căsuțe*, în *tabere școlare* și în *hanuri și moteluri*.

În cazul **judetului Ialomița**, tendințele au fost puțin diferite față de cele de la nivel regional: s-a înregistrat o creștere semnificativă a capacității de cazare turistică existente doar în anul 2008, în timp ce capacitatea de cazare turistică în funcțiune a înregistrat o evoluție oscilantă, cu o ușoară creștere în anul 2008. Numărul de sosiri în structurile de primire turistică ale **judetului Ialomița** a înregistrat unele dintre cele mai mari creșteri dintre județele regiunii în intervalul 2005-2007, urmat însă de o scădere în anul 2008. În același timp, evoluția înnoptărilor în structurile de primire turistică a înregistrat un trend descendent în intervalul 2005-2008, cu o descreștere importantă în anul 2008, similară evoluțiilor înregistrate în județele mai dezvoltate ale regiunii (**Argeș** și **Prahova**). Cu toate aceste evoluții, **judetul Ialomița** a înregistrat cel mai mare indice de utilizare netă a capacității în funcțiune dintre toate județele regiunii **Sud Muntenia**, cu mult superior mediei naționale, chiar și în condițiile scăderii înregistrate de sectorul turismului în anul 2008.

Indicele de utilizare netă a capacității turistice în funcțiune (%)

	2005	2006	2007	2008
România	33,4	33,6	36	35
Regiunea Sud Muntenia	28,1	30,5	34	32,8
Ialomița	43,3	47,4	57,2	51,0

Sursa: Repere economice și sociale regionale: Statistică teritorială 2010, Institutul Național de Statistică, București, 2010.

5. Analiza Diagnostic

- Turismul în **judetul Ialomița** cuprinde următoarele subsectoare: turismul balnear (centrat pe zona **stațiunii Amara**), agroturismul, turismul cultural (în principal în zona siturilor arheologice, a mănăstirilor și a **Municipiului Slobozia**) și turismul pentru vânatoare și pescuit (îndeosebi în zona adiacentă Dunării, lacurilor naturale și pădurilor din județ).
- Cel mai important obiectiv turistic al județului este **stațiunea balneoclimaterică Amara**, stațiune binecunoscută pentru nămolul sapropelic și apele minerale sulfatate, clorurate și bromurate utilizate în tratamentul a diverse afecțiuni;
- Evoluția numărului de unități de cazare și a numărului de locuri în structurile de primire turistică a județului a înregistrat însă o ușoară tendință descendentă după anii 2003-2004, în curs de stabilizare;

- Cele mai mari descreșteri s-au înregistrat în ceea ce privește numărul de unități și numărul de locuri în *vile turistice*, în *campinguri și unități de tip căsuțe*, în *tabere școlare și în hanuri și moteluri*;
- În ceea ce privește *numărul de turiști cazați*, acesta a crescut aproape constant în perioada 2000-2008;
- *Baza de cazare este asigurată în cea mai mare parte de hoteluri*, celelalte tipuri de structuri de primire turistică având încă importanță mai redusă;
- Există un real potențial turistic, specific județului Ialomița, dar care este puțin cunoscut și promovat;
- Acțiunile de promovare și punere în valoare a potențialului turistic al Ialomiței sunt sporadice, conjuncturale, neconcertate, neunitare;
- Este de relevat efortul Consiliului Județean Ialomița din perioada 2004 – 2009 de a realiza materiale promoționale reprezentative pentru promovarea valorilor istorice, culturale și turistice ale județului (Filmul „Ialomița-timpuri și anotimpuri”, albumul foto-documentar „ Ialomița – 12 obiective istorice, culturale și turistice”, harta județului Ialomița și altele), precum și al unora dintre instituțiile de cultură de interes județean;
- Dezvoltarea sectorului turismului trebuie susținută prin proiecte continue:
 - *Dezvoltarea infrastructurii de turism și realizarea unui proiect de amploare în stațiunea balneo-climaterică **Amara***, pentru atragerea unui număr mai mare de turiști, prin înființarea unui mall turistic, construirea unei telegondole, a unui teren golf, a unui cazino, etc.;
 - *Punerea în valoare a turismului pe Dunăre*, inclusiv prin realizarea unor *porturi și pontoane turistice la Fetești-Borduşani-Făcăeni-Vlădeni-Giurgeni*;
 - *Dezvoltarea agroturismului*;
 - recuperarea potențialului agroturistic al satelor și fixarea populației rurale, prin proiecte care vizează identificarea unor case de la țară și pregătirea lor pentru a intra în rețelele turistice locale și naționale;
 - *Incurajarea turismului cultural, religios, de vânătoare și pescuit etc.*
 - Realizarea unui cadru instituțional care să se ocupe de valorificarea și promovarea turismului din Ialomița, prin constituirea unui serviciu public de profil sau a unei asocieri public-private;
 - Realizarea unei strategii de sine stătătoare și coerentă privind valorificarea și promovarea turismului din Ialomița;
 - Identificarea obiectivelor istorice, culturale și turistice ale județului și crearea de brand-uri locale sau județene;
 - Creșterea gradului de informare asupra specificității turismului local, prin atragerea școlilor, formare de ghizi locali, implicare civică în organizarea activităților de profil;
 - Introducerea obiectivelor istorice, culturale și turistice ale județului în circuitele naționale și internaționale, folosind apropierea de București și tranzitul spre litoral;
 - Înțelegerea potențialului turistic al județului ca o resursă locală de dezvoltare durabilă.



III.5. ECHIPAREA TERITORIULUI

1. Infrastructura rutieră, feroviară și fluvială	90
1.1. Rețeaua de căi rutiere	90
1.2. Rețeaua de căi ferate	91
1.3. Rețeaua de căi fluviale	91
2. Infrastructura tehnico-edilitară.....	91
2.1. Energie electrică	91
2.2. Energie termică.....	92
2.3. Gaze naturale și combustibili lichizi.....	92
2.4. Sisteme bazate pe energii regenerabile.....	93
3. Servicii poștale, telecomunicații și mass-media	94
3.1. Telecomunicații și Internet	94
3.2. Mass-media.....	94
3.3. Servicii poștale	95
4. Analiza Diagnostic.....	96

V. Echiparea Teritoriului

1. Infrastructura rutieră, feroviară și fluvială

Rețeaua de transport a județului Ialomița însumează 1.145 km de drumuri naționale, județene și comunale, din care 654 km modernizate, iar 40 de km constituie un tronson din autostrada București - Fetești - Constanța, 276 294 km rețea feroviară și 44 km. aferenți transportului fluvial.

1.1. Rețeaua de căi rutiere

La nivelul județului Ialomița, lungimea totală a **drumurilor publice**, în anii 2007-2008 a ajuns la **1.155 km**, față de 1.145 km în perioada 2004-2006, aceasta datorându-se creșterii numărului de drumuri naționale, lungimea drumurilor județene și comunale rămânând constantă în perioada 2004-2008 (803 km). Această modificare a făcut ca densitatea drumurilor publice pe 100 km² de teritoriu să crească de la 25 km în anul 2006 la 25,9 km în anul 2008.

În ceea ce privește lungimea *drumurilor rutiere cu îmbrăcămînți ușoare*, aceasta a crescut de la 363 km (în perioada 2004-2005) la 422 km în anul 2007, în anul 2008 reducându-se cu 11 km. În perioada analizată, *lungimea străzilor orășenești* a crescut de la 434 km (în anii 2004-2005) la 481 km în anul 2008, iar cele modernizate au ajuns la 194 km în anul 2008 (de la 162 km în anul 2004).

Se află în derulare reabilitarea drumului județean 212 Fetești-Jândărei, ranforsarea și modernizarea drumului județean 201 B, pe traseul Ciochina-Orezu-Rași și modernizarea drumului

județean 201 A, Coșereni - Moldoveni-Patru Frați-Adâncata-limită județul Prahova.

La nivelul județului Ialomița lungimea podurilor este de 982,80 metri, repartizată astfel: poduri naționale - 207,70 m, județene - 596,15 m și comunale 178,95 m. Se află în derulare modernizarea podului peste râul Ialomița la Albești-Andrășești, DJ 306, pe o lungime de 37,600 km.

Prin județ trec drumurile naționale:

- DN2 (E85, E60): București - Urziceni - Buzău - Bacău - Suceava;
- DN2A (E60) Urziceni - Slobozia - Jândărei - Giurgeni - POD - Vadu Oii - Hârșova - Constanța;
- DN1D Ploiești - Urziceni;
- DN2c (BZ) Costești - Slobozia;
- DN21 Călărași - Slobozia - Brăila;
- un tronson de 40 de km din autostrada Fetești - Constanța.

Odată cu darea în exploatare în anul 2005, a autostrăzii A2 București - Fetești, pe primii 105 Km. până la intersecția cu DN21 Slobozia - Călărași, (Drajna) situația existentă a relațiilor rutiere, în traversarea județului Ialomița și în județ, s-a schimbat aproape radical. Autostrada A2 este aproximativ paralelă cu limita sudică a județului și în vecinătatea acesteia (la circa 20 Km. de DN2A, în zona municipiului Slobozia), oferind posibilități deosebite în ceea ce privește desfășurarea circulației. Autostrada are două noduri rutiere în dreptul localităților Lehliu prin DJ201B - DJ313 și Slobozia prin DN21, prin aceste două noduri rutiere și prin nodul rutier Fetești realizându-se legături rapide nu numai cu județul Ialomița ci și cu județele limitrofe: Brăila, Buzău, Prahova și chiar cu județele îndepărtate din Moldova.

Totodată, trebuie remarcat faptul că traficul dinspre și spre litoralul românesc este în continuă creștere datorită amplificării turismului, cât și dezvoltării Portului Constanța. În consecință, traficul dinspre nord-vestul, nordul și nord-estul județului Ialomița tranzitează județul spre Autostrada A2 cu direcția atât către Constanța, cât și spre direcția București.

Prin darea în exploatare a autostrăzii A2 București – Fetești, s-au realizat noi relații rutiere care tranzitează județul Ialomița cu capitala României, București și cu Constanța dinspre și spre Brăila - Galați și nu numai atât, dar și dinspre și spre sudul Basarabiei și sud - vestul Ucrainei, pe DN2B, vama Giurgiulești pe Prut.

1.2. Rețeaua de căi ferate

În ceea ce privește **liniile de cale ferată**, în județul Ialomița sunt numai linii cu ecartament normal. Județul Ialomița este străbătut de o rețea de cale ferată în lungime totală de 294 km, din care 73 km sunt electrificați. Principalele itinerarii *sunt*: rapide: București–Constanța, accelerate: București–Constanța, Buzău – Constanța, iar stațiile importante din județ sunt: Ciulnița, Fetești, Călărași, Slobozia, Jândărei, Urziceni.

Județul Ialomița este străbătut de magistrala 700: București (Nord) - Urziceni - Făurei - Brăila - Galați (229 km), magistrala 702: Buzău - Făurei - Jândărei - Fetești (129 km) și calea ferată secundară 701: Ploiești Sud - Urziceni - Slobozia – Jândărei (146 km), de magistrala 800: București (Nord) - Ciulnița - Fetești - Medgidia - Constanța - Mangalia (268 km), cu calea ferată secundară 802: Slobozia - Ciulnița - Călărași Sud (44 km)

1.3. Rețeaua de căi fluviale

În ceea ce privește rețeaua de căi fluviale în județul Ialomița este una de tranzit, fiind navigabil Brațul Borcea, fără a exista amenajate porturi.

Județul Ialomița face parte din *Euroregiunea "Dunărea Inferioară"* constituită în anul 2001, alături de județele Constanța și Călărași din România și Regiunile Dobrich și Silistra din Bulgaria. Principalele obiective ale colaborării în cadrul Euroregiunii sunt: dezvoltarea și armonizarea relațiilor comerciale și economice; dezvoltarea și aplicarea de tehnologii avansate; securitatea ecologică, prevenirea poluării Bazinului Dunării și Mării Negre, prevenirea, reducerea sau eliminarea consecințelor avariilor industriale și calamităților naturale, mărirea numărului de procese de producție care răspund exigentelor de protecția mediului; armonizarea dezvoltării infrastructurilor, inclusiv a sistemelor energetice, rețelelor de transport și comunicație; etc. În condițiile existenței acestei structuri asociative și, mai ales, în perspectiva elaborării și implementării Strategiei Dunării, revederea obiectivelor care privesc transportul fluvial și amenajările necesare din județul Ialomița trebuie să însemne abordări strategice prioritare, care să valorifice asemenea oportunitate pentru a asigura relansarea economico-socială și dezvoltarea durabilă a întregii zone limitrofe Brațului Borcea, de la Fetești la Giurgeni.

2. Infrastructura tehnico-edilitară

2.1. Energie electrică

Alimentarea cu energie electrică nu constituie o problemă, aceasta fiind asigurată la nivelul județului Ialomița în proporție de 99%, în timp ce în mediul urban este de 100%.

Județul Ialomița dispune de o unitate de producere a **energiei electrice**, Amenajarea hidroelectrică de la Dridu.

Conform ENEL Distribuție Dobrogea- Unitatea teritorială Rețea Slobozia, *consumul de energie electrică* din județul Ialomița, în anii 2008 și 2009 a fost în creștere comparativ cu anii 2006 și 2007.

Evoluția consumului de energie electrică în județul Ialomița

Anul	Mwh	Indicii de creștere
1999	432.036	-
2000	454.328	105,2
2001	554.993	122,2
2002	470.294	84,7
2003	484.686	103,1
2004	158.191	94,5
2005	463.678	101,2
2006	453.492	97,8
2007	421.919	93,0

2008	499.244	118,3
2009	542.402	108,6

În general, intervalul 1999-2009 consumul de energie electrică în județul Ialomița a avut o evoluție oscilantă, consumul cel mai mare s-a înregistrat în anul 2001 și 2009, iar în 2007 s-a înregistrat cel mai mic consum pentru perioada analizată.

2.2. Energie termică

Distribuția *energiei termice* în sistem centralizat, prezentă cu precădere în centrele urbane și aflată în declin în ultimii ani, datorită costurilor ridicate de producție și transport, tinde să fie înlocuită de sisteme mai mici, performante și eficiente.

Energia termică distribuită în anul 2007 a fost de 974 Gcal (cu 3.284 Gcal mai puțin față de anul 2006), din care 943 Gcal pentru populație (cu 1.484 Gcal mai puțin față de anul 2006), aceasta fiind distribuită doar în municipiul Fetești. Printre cauzele scăderii cantității de energie termică distribuită se pot menționa uzura fizică și morală a instalațiilor de producere și distribuție a energiei termice cu vechime în exploatare mai mare de 30 de ani și debransarea de la rețeaua centralizată a unui număr mare de consumatori, aceștia apelând la încălzirea cu lemne sau la instalarea de centrale proprii.

2.3. Gaze naturale și combustibili lichizi

Lungimea totală a *conductelor de distribuție a gazelor naturale* era la sfârșitul anului 2007 în județul Ialomița de 265,1 km, din care 177,4 km în municipii și orașe. În cursul anului 2007 s-au distribuit gaze naturale în 3 municipii, 2 orașe și 3 comune (Slobozia, Urziceni, Fetești, Jândarei, Amara, Gârbovi, Grindu,

Manasia). Consumul de gaze naturale pentru *uz casnic* a reprezentat în anul 2007, 40,6% din volumul total al gazelor distribuite în județ, pondere ce s-a menținut și la nivelul anului 2008. În municipiile Slobozia, Fetești și Urziceni și în orașul Jândărei locuitorii sunt bransați fie la centralele zonale, centrale de scară sau utilizează centrale proprii.

2.4. Sisteme bazate pe energii regenerabile

Resurse naturale regenerabile

- **resursa de apă** a județului Ialomița constă din apele de suprafață și din apele subterane, în regim natural și amenajat. Județul Ialomița este străbătut pe direcția V – E de râul Ialomița, de pârâul Sărata și râul Prahova, iar în partea de est de fluviul Dunărea și brațul Borcea, acestea constituind cursurile semnificative de apă de pe teritoriul județului. Rețeaua hidrografică bogată este reprezentată foarte bine și prin lacuri și bălți, ce constituie habitate pentru o mare varietate de specii acvatice. Rețeaua hidrografică a județului Ialomița cuprinde: **ape curgătoare:** Dunărea veche (37 km.), Brațul Borcea (44 km.), Ialomița (175 km.), Prahova (30 km.), Sărata (21 km), Cricovu Sărat (4 km), Livezile (7 km.), Bisericii (10 km.), **limane fluviatile:** Strachina (5,75 km²), Fundata (3,91 km²), Iezerul (2,16 km²), Șcheauca (1,07 km²), Cotorca (0,72 km²), Jilavele (0,59 km²), Sărățuica (0,52 km²), Comana (0,43 km²), Maia (0,29 km²), Rogozu (0,26 km²), Ratca, Murgeanca, Valea Ciorii, Cătrunești, Hagiești, și altele, **lacuri de luncă:** Piersica, Bentu, Bataluri, Marsilieni, Bărbătescu, **lacuri de albie:** Amara (1,68 km²), **lacuri artificiale:** Dridu (9,69 km²).

Potrivit situației deținută de Sistemul de Gospodărire a Apelor Ialomița rezultă că apele freatice potabile se află la adâncimi de 2 – 7 m în lunci și 5 – 30 m în cea mai mare parte a județului.

- **solurile** județului Ialomița sunt în majoritate din categoria cernoziomuri (193.000 ha) cu un potențial de fertilitate deosebit, favorabile agriculturii și constituie una dintre bogățiile județului Ialomița. În afară de cernoziomuri mai sunt solurile cambice și brun – roșcat, solurile aluviale (36.000 ha) și solurile sărăturate – solonceacuri și solonețuri (8.000 ha) și altele.

Datele statistice prezentate demonstrează că județul Ialomița dispune de importante resurse pedo – climatice care reprezintă un potențial regenerabil de valoare pentru practicarea unei agriculturi de mare randament și pentru dezvoltarea durabilă a comunităților locale.

Relieful și clima județului Ialomița favorizează dezvoltarea unor sisteme de obinere a **energiei regenerabile (eoliană și solară)**, existând preocupări de punere în valoare a acestui potențial la Fierbinți, Urziceni, Reviga, Slobozia, Gura Ialomiței, Platonești, Giurgeni.

Resursele subsolului județului Ialomița sunt reprezentate și de :

- petrol și gaze naturale în perimetrul Urziceni-Colilia-Grindu ;
- loessul cu o textură foarte fină – Urziceni, Jândărei, Slobozia, Manasia ;
- nisipul, în zona Hagieni și albia râurilor ;
- nămolul terapeutic sapropelic la Amara și Fundata.
- izvoare sulfuroase la Ciulnița , Perieți, Amara, Valea Ciorii.
- izvoare termale – Giurgeni, Amara.

3. Servicii poștale, telecomunicații și mass-media

3.1. Telecomunicații și Internet

Activitatea de telefonie în județul Ialomița a avut o evoluție oscilantă, iar traficul de acces la Internet, după o evoluție crescătoare în perioada 2005-2006 s-a redus, astfel încât în anul 2008 acesta reprezenta doar 19% din valoarea înregistrată în anul 2006.

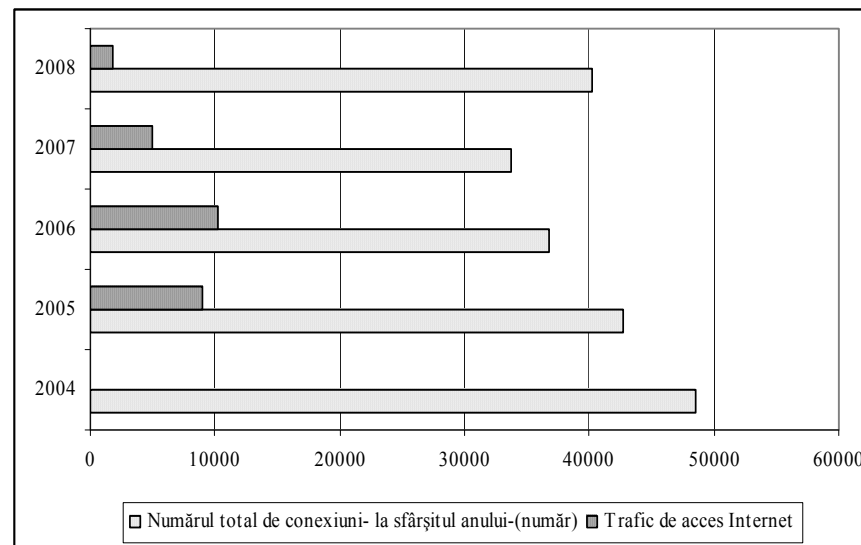
Durata *convorbirilor telefonice interurbane* a crescut de la 10.620 mii minute în anul 2005 la 15.206 mii minute în anul 2008. Dacă durata *convorbirilor telefonice locale* s-a redus în perioada 2005-2008 cu aproape 30%, cea corespunzătoare *convorbirilor telefon fix – telefon mobil* a crescut de la 6.026 mii minute în anul 2005 la 6.246 mii minute în anul 2007, după care s-au redus la 5.654 mii minute în anul 2008.

Creșterea cea mai spectaculoasă s-a înregistrat la durata convorbirilor telefon fix – fix, care a crescut de la 82 mii minute în anul 2005 la 2.886 mii minute în anul 2008.

Datorită faptului că nu se dispune, la nivel de județ de situația referitoare la numărul de gospodării și cel al școlilor conectate la Internet, precum și informații cu privire la existența paginii de Web la primăriile din orașele și comunele din județ, nu poate fi calculat indicele de comunicare corespunzător județului Ialomița.

Serviciile de telefonie mobilă sunt asigurate de Romtelecom – Cosmote, Vodafone și Orange.

Activități de telefonie și acces la internet în județul Ialomița



Sursa datelor: Anuarul Statistic al României 2005-2009, INS.

3.2. Mass-media

După informațiile deținute de Compartimentul mass-media al Consiliului Județean Ialomița, în județ există publicații locale, săptămânale și bi-lunare, generaliste sau tematice:

Nume publicație	Frecvență
Adevarul de seară Slobozia	luni-vineri
Ialomița	săptămânal
Informația	săptămânal
Curierul Ialomițean	săptămânal
Gazeta de Sud Est	săptămânal
Impact	bi-săptămânal
Independent	săptămânal
Jurnalul de Ialomița	bi-săptămânal
Mesagerul de Urziceni	săptămânal
Semnal de Ialomița si Calarasi	bi-săptămânal
Știrea	lunar
Tribuna Ialomiței	saptamanal
Realitatea Ialomițeană	bi-lunar

Majoritatea titlurilor naționale ajung în localitățile județului prin intermediul poștei sau al firmelor de distribuție a presei.

Alte modalități de răspândire a informațiilor mediatice locale sunt reprezentate de radio și televiziune. Posturile de radio și televiziunile locale au apărut după anul 1990 și sunt în mare parte studiouri teritoriale ale posturilor naționale.

Astfel, funcționează postul de televiziune Antena 1 Slobozia și există colaboratori ai posturilor TVR 1, Realitatea TV și Radio România Actualități.

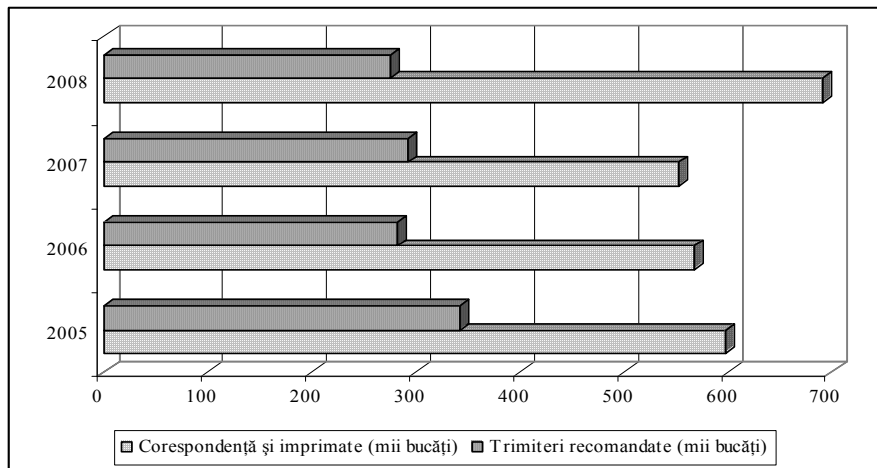
Posturile de radio locale sunt : Radio Campus, cu stații de emisie la Slobozia și Urziceni, Radio Mix FM Slobozia, Radio Orion Fetești.

Funcționează, de asemenea, postul www.tvialomița.ro, care emite pe internet.

3.3. Servicii poștale

Activitatea de poștă la nivelul *județului Ialomița*, caracterizată prin corespondență și imprimare, colete poștale, trimiteri recomandate și trimiteri cu valoare declarată a fost, raportată la nivelul regiunii Sud Muntenia, în scădere: de la 7,7% în anul 2004 la 3,97% în anul 2007, după care a cunoscut o ușoară creștere (5,72% în anul 2008). Cele mai importante servicii sunt corespondență și imprimare și trimiteri recomandate.

Activități semnificative de poștă în județul Ialomița



Sursa datelor: Anuarul Statistic al României 2005-2009, INS.

Unitățile de poștă, telefon, telegraf la nivelul județului Ialomița au scăzut de la 91 în anul 2004 la 89 în anul 2008. Numărul corespondenței și a imprimatelor a crescut de la 598 mii buc. în anul 2005 la 692 mii buc. în anul 2008, iar trimiterile recomandate au înregistrat reduceri de la 343 mii buc. în anul 2005, la 276 mii buc. în anul 2008.

4. Analiza Diagnostic

- Situația pe coridoarele europene de transport și accesul direct la cele mai importante piețe românești, prin transport rutier (drumuri naționale și județene, cu legătură la Autostrada 2 București – Constanța), feroviar

(magistrala București – Constanța) și fluvial (Dunărea și Brațul Borcea);

- Infrastructura rutieră existentă la nivelul județului Ialomița necesită lucrări de reabilitare și modernizare.
- Resursele naturale de care dispune județul sunt: gaze de sondă, petrol, loess, lemn, ape termale, nămol sapropelic etc.
- *Deși alimentarea cu energie electrică nu constituie o problemă, trebuie avută în vedere racordarea la rețeaua de energie electrică a cartierelor noi apărute în localitățile urbane și rurale.*
- Devine necesară elaborarea unui studiu care să prognozeze racordarea la *rețeaua de distribuție a gazelor naturale a localităților din județ;*
- Rețeaua de telecomunicații la nivelul județului Ialomița este modernă, eficientă, telefonia mobilă devenind preponderentă în toate mediile, iar comunicarea electronică are un accentuat trend ascendent, atât în mediul public, cât și în cel privat.
- S-a înregistrat modernizarea sistemului de telefonie prin montarea de cabluri cu fibră optică, extinderea rețelelor digitale, dezvoltarea telefoniei mobile și a comunicațiilor prin poșta electronică, fapt ce a condus la asigurarea condițiilor tehnice de conectarea la internet a majorității instituțiilor publice din județ și a număr important de persoane fizice și juridice private.
- Deși s-a diversificat piața operatorilor de telecomunicații, există zone importante, mai ales în mediul rural, în care nu sunt disponibile serviciile de televiziune prin cablu și/sau internet, iar serviciile de telefonie mobilă înregistrează deficiențe de calitate în partea de nord a județului.



III.6. SOCIAL

III.6. SOCIAL	97
1. Sănătate	98
1.1. Infrastructura publică și privată a sistemului sanitar.....	98
1.2. Resursele umane	Error! Bookmark not defined.
2. Sistemul de protecție socială	100
2.1. Beneficiari.....	100
2.2. Infrastructura de protecție socială	Error! Bookmark not defined.
3.1. Cultură	107
3.2. Culte	109
4. Educație	110
4.1. Învățământul preșcolar	110
4.2. Învățământul preuniversitar	110
4.3. Învățământul universitar.....	112
4.4. Formarea profesională continuă	112
4.5. Unități cu activități educative extrașcolare	112
6. Analiza Diagnostic.....	113

VI. Social

1. Sănătate

1.1. Infrastructura publică și privată a sistemului sanitar

Regiunea Sud-Muntenia dispunea în anul 2008 de o rețea de unități sanitare, compusă dintr-un număr de 65 spitale, 19 policlinici, 43 dispensare medicale, 8 centre de sănătate și un sanatoriu TBC.

Dacă studiem situația pe județele din regiune, putem observa că județul Ialomița are cel mai mic număr de spitale, respectiv 4 în anul 2008, la o populație de 288.725 de persoane, cu 6171 persoane mai multe decât Giurgiu, care are 5 spitale.

Ca număr de policlinici, Ialomița deținea 3 policlinici în anul 2008 din totalul de 19 pe regiune, existând și județe care nu au nici o policlinică, cum sunt Giurgiu, Călărași, Teleorman. În Ialomița, mai există și dispensare medicale, al căror număr este în creștere, de la 9 în anul 2007, la 14 în anul 2008.

Numărul cabinetelor stomatologice variază între, 60 în anul 2007, 51 de cabinete în 2008, ajungând în anul în anul 2009¹¹ la 56 cabinete, din care 13 sunt S.R.L.

Tendința de creștere a numărului de cabinete medicale pe țară din anul 2008 se păstrează și la nivel de județe. În Ialomița, numărul cabinetelor medicale a cunoscut o continuă creștere pe toată perioada analizată, ajungând la un număr de 165 de cabinete în anul 2008.

¹¹ Direcția de Sănătate Publică Ialomița

Evoluția numărului de unități sanitare în județul Ialomița

	2006	2007	2008
Spitale	4	4	4
Policlinici	3	3	3
Dispensare medicale	9	11	14
Cabinete stomatologice	59	60	51
Cabinete medicale	172	119	165
Laboratoare medicale	16	18	23
Farmacii și puncte farmaceutice	70	73	83

Sursa: Anuarul de Statistică Teritorială- 2009, Anuarul Statistic al României 2005-2009, Institutul Național de Statistică

Aceeași tendință se păstrează și pentru Laboratoarele medicale care ajung la un număr de 23 în anul 2008 și pentru Farmacii și puncte farmaceutice care ating un număr de 83 în anul 2008.

În județul Ialomița, la Amara¹² există o bază de tratament balnear și 3 cabinete medicale.

Numărul paturilor din unitățile sanitare. În județul Ialomița numărul paturilor din spitale a crescut față de anul 2007 când erau 881 paturi, la 891 paturi, cu 10 mai mult.

Numărul paturilor din spitale în județul Ialomița a cunoscut în anul 2008 o creștere în profilul medical cu 5 paturi până la 344 și în profilul chirurgical cu 5 paturi până la 367. Pentru profilul pediatrie numărul de paturi a rămas constant, de 180.

1.2. Resursele umane

Medici. În anul 2007 numărul de medici la nivelul regiunii Sud Muntenia a scăzut cu 2,7% față de anul 2006, iar în anul 2008, numărul acestora (exclusiv stomatologi) crește cu 6% față de anul anterior, mai mult decât creșterea medie pe țară de 4,3%.

Evoluția numărului de paturi în spitale în județul Ialomița

	2007	2008	2009
Paturi în spitale din care:	881	891	891 ¹³
Profil medical	339	344	344
Profil chirurgie	362	367	367
Profil pediatrie	180	180	180

Sursa: Direcția de Sănătate Publică Ialomița

¹² Direcția de Sănătate Publică Ialomița

¹³ + 17 paturi la Fierbinți închise temporar

Ialomița are o pondere a numărului de medici de 6,4% în scădere față de anul 2007 când deținea o pondere de 6,5% din total medici din regiune.

In județul *Ialomița* numărul de persoane ce revin unui medic este de 1.017 în anul 2008, cu 277 persoane mai mult decât media pe regiune și cu 585 persoane mai mult decât media pe țară, **cu un mare deficit de medici** (Tabel III.16).

Totuși se poate observa o îmbunătățire față de anul 2007 când erau 1.060 de persoane ce revin unui medic, aceasta datorându-se și creșterii numărului medicilor cu 3,6% (78 medici) în anul 2008 față de anul 2007 când a scăzut cu 2,1% (41 medici) față de anul 2006.

In anul 2008 exista în județul Ialomița un număr de **116 medici de familie**¹⁴, cu un număr total de înscriși pe liste de 248.677 persoane, din care asigurați de 230.273 și neasigurați de 18.404. Dintre cei 116 medici de familie, 61 sunt în mediul urban și 55 în mediul urban.

Medici stomatologi. In județul Ialomița numărul de medici stomatologi oscilează în jurul cifrei de 57 în intervalul 2005-2008, apropiat de cifra județului Călărași. Numărul medicilor stomatologi a crescut în județele Argeș și Prahova care au și populație mai numeroasă și mai dezvoltate din punct de vedere economic și a scăzut în județul Giurgiu și Teleorman.

În județul Ialomița se înregistrează o creștere de 56 persoane ce revin la un stomatolog, în anul 2008 comparativ cu 2007, dar mai puțin cu 691 de persoane la 1 medic stomatolog față de anul 2006. Numărul de persoane ce revin unui medic stomatolog în județul Ialomița, respectiv de 5065,4 persoane/1 medic stomatolog în anul 2008, este cu mult mai mare decât media pe regiune, de 3264,9 persoane/1 medic stomatolog și decât media

¹⁴ Direcția de Sănătate Publică Ialomița

pe țară de 3258 de persoane/1 medic stomatolog. Acest aspect este determinat de numărul mic de medici stomatologi din județ.

Farmacisți. Tendința de creștere a numărului de farmaciști pe țară de 5,4% a fost urmată la scară mai mică și de regiunea Sud-Muntenia care a ajuns la o creștere de 1% în anul 2008 față de anul 2007.

Numărul de farmaciști a crescut pe parcursul anilor 2005-2008, de la 917 în 2005 la 937 în 2008, la nivelul regiunii Sud Muntenia. În interiorul regiunii județele cu cel mai scăzut număr de farmaciști sunt Călărași (de la 44 la 51), Ialomița (de la 50 la 68) și Giurgiu (de la 56 la 88).

În ceea ce privește numărul de persoane ce sunt deservite de un farmacist, se constată o scădere în 6 din cele 7 județe ale regiunii în intervalul 2005-2008. O astfel de tendință *de reducere continuă* a numărului de persoane ce revin unui farmacist reprezintă o îmbunătățire a calității deservirii, a timpului acordat fiecărui pacient în parte.

În anul 2008, numărul de persoane ce revin unui farmacist a cunoscut o *reducere* la nivelul județului Ialomița (Tabelul III.20), până la 4.246 persoane, cu 763,3 persoane față de anul 2007. Aceasta reprezintă o îmbunătățire, dar media numărului de persoane ce revin unui farmacist pe județ rămâne în continuare **mai mare decât media pe regiune** (cu 740,6 persoane) și cu mult mai mare decât media pe țară (2.408 persoane). Numărul de persoane ce revin unui farmacist în județul Ialomița este depășit doar de Dâmbovița și Călărași în cadrul regiunii.

Personalul sanitar mediu. În județul Ialomița, numărul personalului sanitar mediu este constant în anul 2008 față de anul 2007, rămânând la 1315 persoane.

În anul 2008, numărul de persoane ce revin unui cadru sanitar mediu a cunoscut o *tendință de ușoară creștere* la nivel de țară,

până la 162,3 persoane comparativ cu anul 2007 când s-au înregistrat 157,6 persoane la un cadru sanitar mediu.

Numărul de persoane ce revin unui cadru sanitar mediu din județul Ialomița este de 219,6 persoane în anul 2008, mai mare decât media pe regiune, de 203,7 și mai mic decât numărul de persoane ce revin unui cadru sanitar mediu în județele Călărași și Giurgiu.

2. Sistemul de protecție socială

Sistemul de protecție socială este susținut la nivelul județului Ialomița atât de serviciile publice deconcentrate în teritoriu ale Ministerului Muncii, Familiei și Protecției Sociale (Agenția Județeană de Prestații Sociale Ialomița, Casa Județeană de Pensii Ialomița), cât și de Direcția Generală de Asistență Socială și Protecția Copilului Ialomița, instituție publică aflată sub autoritatea Consiliului Județean Ialomița.

2.1. Beneficiari

În **județul Ialomița**, serviciile sociale specializate în domeniul protecției copilului, persoanelor vârstnice, persoanelor cu handicap sau aflate în situație de risc, persoanelor victime ale violenței în familie și tinerilor ce părăsesc sistemul de protecție a copilului sunt asigurate prin Direcția Generală de Asistență Socială și Protecția Copilului Ialomița, instituție publică din subordinea Consiliului Județean Ialomița, urmărindu-se menținerea funcționalității sociale a persoanei și reinsertia acesteia în mediul propriu de viață, familial și comunitar.

2.1.1. Copii

În domeniul **protecției copilului** se urmărește prevenirea abandonului, **prevenirea separării copilului de familie**, dezvoltarea formelor de protecție de tip familial, încurajarea adopțiilor naționale cu respectarea interesului superior al copilului, diversificarea formelor de protecție a copilului și creșterea calității serviciilor de asistență socială și protecția drepturilor copiilor.

Pentru realizarea acestor obiective, DGASPC Ialomița a acționat prin: acordarea de ajutoare materiale familiilor aflate în dificultate, asigurarea de servicii în regim de zi și săptămânal, servicii de recuperare în regim de zi pentru copii, monitorizarea copiilor ai căror părinți sunt plecați în străinătate, găzduirea pe o perioadă determinată a unor cupluri mamă-copil la Centrul Maternal Slobozia, prevenirea abandonului în maternitate, **evaluarea copilului aflat în situație de risc** și stabilirea unor măsuri de protecție specială (plasamente familiale, asistenți maternali profesioniști, curatela, instituționalizarea în centre de plasament de tip clasic sau în căsuțele de tip familial, **adopții**), evaluarea complexă socio-medico-psiho-pedagogică a **copiilor cu dizabilități**, monitorizarea cazurilor pentru copii cetățenilor români aflați pe teritoriul altor state, copii repatriați, traficați și copii delincvenți, consiliere psihologică și juridică pentru copiii și familiile aflate în situație de risc, reevaluare a măsurilor de protecție.

Pentru copii există instituții și servicii speciale asigurate de Centrul de Zi Urziceni, Centrul de Primire în Regim de Urgență pentru copii între 0-3 ani, **Slobozia**, Centrul de Primiri în regim de Urgență pentru Minori **Slobozia**, Centrul Maternal **Slobozia**, Complexul de Servicii **Urziceni**, Centrul de recuperare pentru copilul cu handicap neuropshic **Slobozia**, Centrul de Plasament

Slobozia, căsuțele de tip familial de la Slobozia, Jândărei și Fetești.

2.1.2. Asistența socială a persoanelor adulte

Asistența socială a persoanelor adulte vizează următoarele direcții de acțiune:

- pregătirea tinerilor care părăsesc sistemul de protecție a copilului pentru viața independentă, prin găzduirea lor pe o perioadă determinată în Centrul de Protecție Temporară pentru Tinerii care nu mai sunt Instituționalizați de la Fierbinți;
- susținerea persoanelor victime ale violenței în familie, prin serviciile oferite de Centrul de Primire în Regim de Urgență pentru Victimele Violenței în Familie Slobozia: găzduire temporară pe 7 – 60 de zile, asistență medicală și îngrijire, consiliere pentru integrarea socială, acompaniere pentru obținerea unor documente de identitate sau drepturi cu caracter social și altele;
- reinsertia socială a persoanelor fără adăpost, prin serviciile oferite de Centrul de Urgență pentru Persoanele fără Adăpost Slobozia, dat în folosință în martie 2008 și realizat prin Programul de Interes Național 7 – “Combaterea excluziunii sociale a persoanelor fără adăpost prin crearea de centre sociale de urgență”, aprobat prin HG 197 / 2006;
- asigurarea de servicii de recuperare în regim de zi pentru adulți cu dizabilități motorii se face prin intermediul Centrului de Recuperare Neuromotorie de tip Ambulatoriu Slobozia;
- evaluarea persoanelor adulte cu dizabilități, în vederea încadrării în grad de handicap și orientării profesionale, în evidența operativă existând înregistrate peste 8.100 de persoane adulte cu handicap ;
- găzduirea în regim rezidențial a persoanelor adulte cu handicap, prin Centrul de Îngrijire și Asistență Slobozia;
- consilierea persoanelor adulte aflate în situații de risc,

inclusiv a persoanele vârstnice prin Serviciul de Asistență Socială pentru Persoanele Adulte;

- protecția în regim rezidențial a persoanelor vârstnice aflate în situație de risc prin serviciile specializate de la Caminul pentru Persoane Vârstnice "Ing. Vadim Rusu" din localitatea Balaciu și Centrul pentru Persoane Vârstnice Fierbinți- Târg.

Evoluția numărului persoanelor cu handicap din județul Ialomița¹⁵

Anii	Număr persoane cu handicap			In procente față de total (%)	
	Total județ	Urban	Rural	Urban	Rural
2007	7.709	3.200	4.509	41,5	58,5
2008	8.172	3.345	4.827	40,9	59,1
2009	8.633	3.486	5.147	40,4	59,6

Numărul total al persoanelor cu handicap din **județul Ialomița** a crescut de la an la an în perioada 2007-2009, cu aproximativ 12% în anul 2009 față de anul 2007, ceea ce reprezintă 924 de persoane. Creșterea mai mare în perioada 2007-2009 s-a produs în mediul *rural*, cu 638 persoane, în comparație cu mediul urban, unde numărul persoanelor cu handicap a crescut cu doar 286 persoane. În consecință, *ponderea în total a numărului persoanelor cu handicap din mediul urban este mai mică și în scădere în raport cu cea din mediul rural.*

¹⁵ Sursa: Conform informațiilor furnizate de Consiliul Județean Ialomița.

Datele și informațiile prezentate mai sus, argumentează ideea că în județul Ialomița asistența socială se desfășoară într-un cadru instituțional unitar, pe baza unor strategii coerente, care acoperă o gamă largă și echilibrată de servicii realizate la standarde europene. În același timp, au fost identificate și probleme care trebuie să stea în atenția Consiliului Județean Ialomița și a direcției de specialitate pentru activitatea și strategiile viitoare. Astfel, există un decalaj evident între serviciile și instituțiile destinate protecției copilului și cele pentru adulți, situațiile personale extrem de grave nu sunt deloc sau doar marginal acoperite cu servicii de suport, este nevoie de servicii sociale mai multe pentru persoanele adulte cu handicap și pentru persoanele vârstnice, la asigurarea cărora să fie atrase și antrenate autoritățile locale și organizații non-guvernamentale.

În județul Ialomița există și unele ONG-uri implicate în activități sociale:

Fundația "New Life", Fundația "Cuvioasa Paraschiva", Organizația „Trebuie” și Asociația Socio-culturală „Matei Basarab” Slobozia.

2.2. Alte forme de protecție socială

2.2.1. Ajutoarele sociale.

Se poate remarca faptul că măsurile au fost orientate în perioada 2006 – 2008 spre asigurarea unui venit suficient și spre reorientarea acțiunilor, astfel încât dintr-un sistem care poate crea dependență să se treacă la un sistem activ. „*Activarea socială*” ca mijloc de reintegrare a persoanelor defavorizate este o noțiune care trebuie să fie înțeleasă de cetățeni, dar și de către profesioniștii din sistem și aceasta nu se poate realiza decât prin campanii importante de informare și conștientizare privind avantajele unei asemenea abordări.

Legea nr. 416/2001, privind **venitul minim garantat**, cu modificările și completările ulterioare este actul normativ care, în prezent, reglementează acordarea de asistență oricărei persoane care nu dispune de resurse suficiente, care nu este în măsură să și le procure prin propriile mijloace sau să le primească dintr-o altă sursă. Se constată că numărul de beneficiari de ajutor social a scăzut ca urmare a implementării noilor prevederi din domeniu.

Numărul de cereri de ajutor social la nivelul țării în perioada 2006 – 2008

Anul	2006	2007	2008	Dinamica 2007/2006 (%)	Dinamica 2008/2006 (%)
Număr cereri ajutor social la 31 decembrie	337.246	289.535	281.056	-14,15	-16,67

Sursa: Ministerul Muncii, Familiei și Protecției Sociale.

Județul Ialomița a înregistrat o *tendință de reducere accentuată a numărului de ajutoare sociale*, ajungând la 4.345 de beneficiari în anul 2008 (reprezentând 9,8% din numărul total de ajutoare sociale din regiunea **Sud Muntenia** în același an).

Din punct de vedere al *tipului de gospodărie, în județul Ialomița* există patru tipuri de gospodării care înregistrează o rată mai mare a sărăciei, și anume: *persoanele singure, familiile monoparentale, familiile cu 3 și mai mulți copii, persoanele în vârstă de peste 65 de ani.*

Numărul de cereri de ajutor social din județul Ialomița, pe structură familială în luna decembrie a anilor

2007, 2008 și 2009

Anul	Total, din care:	Persoane singure	Familii formate din:				
			2 pers.	3 pers.	4 pers.	5 pers.	peste 5 pers.
2007	4.648	1.272	955	857	791	395	378
2008	4.345	1.410	903	703	650	360	319
2009	4.761	1.559	1.026	754	742	363	317

Sursa: Raport Statistic privind aplicarea Legii 416/2001 privind venitul minim garantat, Direcția de muncă și Protecție Socială Ialomița.

În anul 2008 numărul cererilor de ajutor social a fost mai mic decât în anul 2007 pentru *toate tipurile de familii*, dar în creștere cu 138 de cereri pentru *persoanele singure*. În anul 2009, se remarcă o *creștere a numărului total de cereri* chiar peste nivelul anului 2007, creștere dată de *cererile persoanelor singure și familiilor formate din 2 persoane*, de unde se poate trage concluzia că în **județul Ialomița** cele mai multe persoane cu venituri minime sunt persoanele singure și familiile formate din 2 persoane.

Ajutoare sociale plătite în județul Ialomița

Anul	Luna decembrie		Cumulat de la începutul anului	
	Nr. familii beneficiare	Suma plătită (lei)	Nr. familii beneficiare	Suma plătită (lei)
2007	3.330	915.840	39.022	5.794.809
2008	2.847	549.025	39.020	5.202.593
2009	3.191	627.379	35.503	6.067.370

Sursa: Raport Statistic privind aplicarea Legii 416/2001 privind venitul minim garantat, Direcția de muncă și Protecție Socială Ialomița.

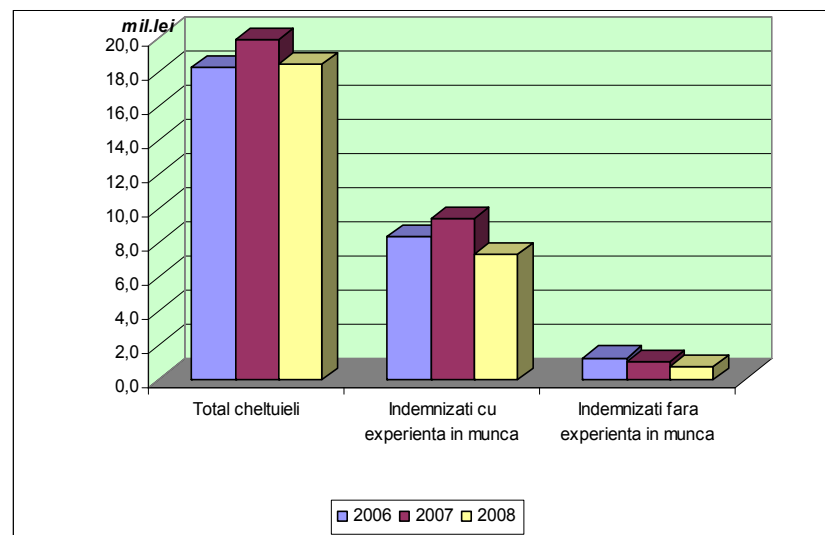
În perioada 2007 - 2009, numărul mediu de familii ce a beneficiat de ajutor social plătit lunar a scăzut de la 3.251 în anul 2007, la 2958 familii în anul 2009. Suma totală anuală care a fost plătită pentru aceste ajutoare a crescut de la aproximativ 5,8 mil. lei în anul 2007, la 6,1 mil. lei în anul 2009, deși numărul de familii în anul 2009 este mai mic cu 3.519 familii față de anul 2007 datorită creșterii salariului de bază minim brut, care este baza de calcul pentru aceste ajutoare.

.2.2. Cheltuielile cu protecția socială a șomerilor.

La nivel național, cheltuielile cu protecția socială a șomerilor au cunoscut un trend descendent în anul 2008, înregistrându-se o reducere cu 4,2% față de anul 2007, deși numărul șomerilor înregistrați a crescut cu 9,7%. În regiunea **Sud Muntenia** se înregistrează o diminuare a sumei cu 10,5% în anul 2008 față de anul 2007, deși numărul de șomeri a rămas același.

În **județul Ialomița**, cheltuielile cu protecția socială a șomerilor (cu o pondere de 9,4% în totalul sumei la nivelul regiunii) au scăzut cu 7,1% față de anul 2007, reprezentând însă cea mai mică diminuare a sumei față de celelalte județe ale regiunii **Sud Muntenia**. Aceasta se poate datora unei diminuări a numărului de șomeri cu 30%, și unei rate a șomajului de 4,9%, cu puțin peste media pe țară (care a fost de 4,4%). Diminuarea numărului de șomeri în anul 2008 cu 30% față de anul 2007 a fost cea mai mare din regiune.

Evoluția cheltuielilor cu protecția socială a șomerilor în județul Ialomița



Sursa: Anuarele de Statistică Teritorială 2007- 2009, Institutul Național de Statistică.

2.2.3. Pensii

Pensiile. Deși România a realizat multe reforme necesare și dificile în domeniul pensiilor acordate de la bugetul de stat pentru a include și costul fiscal al îmbătrânirii populației, încă mai rămân foarte multe lucruri de făcut. *Ratele de înlocuire* sunt scăzute și continuă să scadă într-o măsură care nu face decât să erodeze disponibilitatea personalului angajat de a participa la planul de pensii al statului.

În județul Ialomița, numărul pensionarilor a înregistrat cea mai mare creștere din regiune, de 0,74% în anul 2008 față de anul 2007. Cu toate acestea, ponderea județului Ialomița în totalul regiunii este cea mai mică, de doar 7,8%, rămânând oarecum constantă din anul 2004, când se înregistra o pondere de 7,7%.

Numărul mediu de pensionari pe categorii de pensii în județul Ialomița

	Total	Pensii de stat	Pensii pentru agricultori
2007	85.016	61.637	23.379
2008	86.674	64.895	21.779
2009	85.384	65.167	20.217

Sursa: Casa Județeană de Pensii Ialomița.

Numărul de pensionari din sistemul public de pensii a crescut cu 3.530 persoane în anul 2009 față de anul 2007, în timp ce numărul pensionarilor agricultori a scăzut cu 3.162 persoane. Ca procent, *ponderea pensionarilor care au lucrat la CAP reprezintă 23,6% din numărul total al pensionarilor.*

Pensia medie lunară. La nivel național, *pensia medie lunară* a înregistrat în anul 2008 o creștere de 48,6% față de anul 2007, ajungând la 593 lei/lună. În cazul regiunii **Sud Muntenia**, *pensia medie lunară* a fost de 560 lei/lună în anul 2008. În **județul Ialomița**, aceasta a fost de 515 lei/lună în același an, sub nivelul pensiei medii pe regiune și cu puțin peste nivelul înregistrat în celelalte județe cu profil economic "agricol": Giurgiu (480 lei/lună), Călărași (502 lei/lună) și Teleorman (508 lei/lună). Pensia medie lunară a pensionarilor CAP a fost de 186 lei în anul 2007 și a scăzut, ajungând în anul 2009 la 163 lei/lună.

Pensia medie lunară în regiunea Sud Muntenia și județul Ialomița

- lei/lună-

	2006	2007	2008
Ialomița	265	340	515
Regiunea Sud-Muntenia	292	375	560

Sursa: Anuarele de Statistică Teritorială 2007- 2009, Institutul Național de Statistică.

Începând¹⁶ cu 1.04.2009, prin aplicarea OUG 6/2009 privind instituirea pensiei sociale minime garantate, 1.421 de pensionari din **județul Ialomița** ale căror venituri se situau sub limita unui trai decent au beneficiat de pensia minimă garantată de 300 lei lunar, iar de la 1 octombrie 2009, de 350 lei lunar.

¹⁶ Raport privind activitatea economică și socială desfășurată în Județul Ialomița în anul 2009.

În anul 2009 au fost deschise *drepturi de pensii și indemnizații* pentru 3.701 persoane (pensie pentru limită de vârstă, anticipată, parțial anticipată, invaliditate, de urmaș). Numărul persoanelor din **judetul Ialomița** care beneficiază de drepturi plătite din Bugetul de Asigurări și Bugetul de Stat a ajuns la 92.157, acesta fiind cu 1,08% mai mare în anul 2009 decât în 2008.

Plata *drepturilor de pensie din Bugetul Asiguraților Sociale* pe întregul an 2009 a însumat 389.511.687 lei, iar *indemnizațiile și drepturile prevăzute de legi speciale*, plătite din Bugetul de Stat, s-au ridicat la 167.974.210 lei¹⁷.

În **judetul Ialomița**, s-u eliberat 3.130 de *bilete de tratament în stațiuni* în anul 2009, cu 808 mai puține decât în anul 2008.

2.2.4. Alte ajutoare sociale

Componenta prioritară a Agenției Județene pentru Prestații Sociale **Ialomița** o reprezintă administrarea și gestionarea prestațiilor sociale și a programelor de finanțare în domeniul asistenței sociale, așa cum sunt ele definite în Legea 47/2006, art. 17 și OUG 116/2007, modificată prin Legea 90/2008, art. 9.

Printre obiectivele specifice Agenției Județene pentru Prestații Sociale **Ialomița** este și acordarea de alocații familiale, indemnizații și ajutoare în vederea susținerii financiare a familiei cu copii, a persoanelor cu venituri reduse, persoanelor cu handicap.

Analiza SPENT evidențiază influența socio-demografică, care arată că mediul rural se confruntă în continuare cu o incidență mai mare a sărăciei față de mediul urban. Aproximativ 70%

¹⁷ Raport privind activitatea economică și socială desfășurată în Județul Ialomița în anul 2009.

dintre persoanele expuse riscului de excluziune socială trăiesc în mediul rural.

Cantinele de ajutor social¹⁸. La nivel național, numărul de beneficiari în anul 2008 a fost de 20.469, cu 3,8% mai mic față de anul 2007. În regiunea **Sud Muntenia** numărul beneficiarilor s-a micșorat în anul 2008 cu 8,8%, ajungând la un număr de 2.317 persoane, care frecventează un număr de 12 cantine.

Evoluția numărului de cantine de ajutor social și a beneficiarilor în regiunea Sud Muntenia și județul Ialomița acesteia

Județul/ Regiunea	Cantine (număr)		Beneficiari (persoane)	
	2007	2008	2007	2008
Ialomița	1	1	85	86
Regiunea Sud- Muntenia	10	12	2.541	2.317

Sursa: Ministerul Muncii, Familiei și Protecției Sociale.

În **judetul Ialomița** se înregistrează cel mai mic număr de beneficiari de ajutor social acordat prin cantine, din regiunea **Sud Muntenia**, acesta fiind în anul 2008 de 86 de persoane, ceea ce reprezintă o pondere de doar 3,7% în totalul regiunii.

¹⁸ Finanțate de la bugetul local.

3.1. Cultură

Dimensiunea publică a infrastructurii culturale reunește instituțiile culturale care oferă sau mijlocesc accesul populației la bunuri sau servicii culturale. Vitalitatea culturală a orașelor reflectă deopotrivă posibilitățile de acces la bunurile culturale (infrastructură culturală compusă din săli de spectacole, biblioteci, muzee, expoziții, etc.), posibilitățile de creație artistică (școli cu profil artistic, cadre didactice pentru formare, spațiu și infrastructură disponibilă pentru "creatori") și posibilitățile de valorificare antreprenorială a produselor rezultate din activitățile artistice (spectacole, expoziții) sau a celor bazate exclusiv pe creativitatea autorilor (produse cu "copyright").

Studiul „Vitalitatea culturală a orașelor din România - 2008” realizat de către Centrul de Studii și Cercetări în Domeniul Culturii, depistează orașele cu cel mai mare potențial pentru dinamizarea activităților culturale. Pe baza unui set larg de indicatori statistici relevanți, au fost ierarhizate cele mai mari orașe, sintetizat un indice al vitalității culturale, analizându-se atent care sunt principalele condiții favorabile care le recomandă ca locuri de prim rang pentru dezvoltarea proiectelor culturale.

Situația orașelor (orașe reședință de județ și orașe cu peste 50.000 de locuitori) din cadrul regiunii **Sud Muntenia** în funcție de *indicele (scorul) vitalității culturale* se prezintă astfel:

Indicele vitalității culturale

	Vitalitatea culturală	Infrastructura	Resursele umane	Buget local	Activități culturale	Industria creative
PITESTI	2,09	2,75	0,7	0,01	2,58	1,66
PLOIESTI	1,42	1,79	0,6	0,11	1,5	1,73
TARGOVISTE	0,88	1,25	1,5	0,71	0,61	0,12
SLOBOZIA	0,51	1,16	1,8	-0,73	-0,14	0,00
GIURGIU	0,23	0,07	-0,2	0,65	0,56	-0,01
CALARASI	-0,15	-0,25	0	0,12	-0,19	-0,08

Sursa: Studiul „Vitalitatea culturală a orașelor din România-2008”, Centrul de Studii și Cercetări în Domeniul Culturii.

În ceea ce privește activitatea culturală din **județul Ialomița**, trebuie arătat că în **coordonarea, controlul și sub autoritatea Consiliului Județean Ialomița se găsesc** instituțiile publice de interes județean major în domeniul culturii - Muzeul Național al Agriculturii Slobozia, Muzeul Județean Ialomița, Biblioteca Județeană „Ștefan Bănulescu” Ialomița, Centrul Județean pentru Conservarea și Promovarea Culturii Tradiționale Ialomița, Centrul Cultural UNESCO „Ionel Perlea” Ialomița, iar în sobordinea consiliilor locale din teritoriu se află case de cultură, cămine culturale, biblioteci.

Instituțiile publice de cultură aflate sub autoritatea Consiliului Județean Ialomița au dovedit și în ultimii ani că au reprezentativitate în plan local, județean și național, manifestă preocupare și profesionalism pentru realizarea de evenimente culturale semnificative, diverse și valoroase calitativ, precum și pentru generalizarea desfășurării activității pe bază de programe și proiecte, ca elemente ale unui management cultural eficient și performant.

Obiectivele principale urmărite de instituțiile de cultură pot fi sintetizate astfel: consolidarea bazei materiale, cercetarea, conservarea, dezvoltarea și valorificarea patrimoniului muzeal și artistic, ocrotirea patrimoniului cultural mobil și imobil, valorificarea expozițională prin organizarea de expoziții de bază și temporare, dialogul cu instituții de cultură și personalități din țară și din străinătate, prin participarea la manifestări organizate în țară și în străinătate, desfășurarea de parteneriate educaționale cu participarea copiilor și elevilor, participarea la parteneriate locale, județene, interjudețene, naționale și internaționale pentru organizarea unor manifestări cultural-artistice și științifice complexe, organizarea activității de informare, documentare și lectură la nivelul comunității din județul Ialomița prin intermediul bibliotecii, redescoperirea și promovarea valorilor culturale tradiționale ialomițene, ca parte integrantă a culturii naționale și cu relevarea valențelor europene ale acestora, desfășurarea de manifestări culturale cu caracter local, județean, național sau internațional în cât mai multe localități din Ialomița și care să se adreseze tuturor categoriilor socio-profesionale din mediul urban și rural, în funcție de necesitățile culturale ale cetățenilor, descoperirea și evaluarea realității fenomenului culturii populare ialomițene, educarea științifică și artistică a publicului larg și diversificarea permanentă a structurii acțiunilor culturale organizate, relații constante și transparente cu mass-media locală și națională, folosirea judicioasă a bugetului alocat și crearea de surse

extrabugetare (venituri proprii, donații, sponsorizări, închirieri, prestări servicii).

Manifestările culturale de tradiție și cu relevanță în plan județean, național și chiar internațional organizate de instituțiile de cultură de sub autoritatea Consiliului Județean Ialomița sunt:

- „O cămară în Casa Pâinii”, „Obiceiuri, rituri și ceremonialuri agrare”, „Tradiții de Paști”, „Povestea Țestului”, „Tradiții populare de modelat pâini rituale și încondeiat ouă”, programul „NOI-VOI” - Muzeul Național al Agriculturii Slobozia;
- punerea în valoare a zonei de interes arheologic prioritar - Orașul de Floci, Giurgeni și programul „Peisaj cultural și biodiversitate - Zona Bordușani - Argumentele unei dezvoltări durabile model”, expoziții muzeale, programul „Prietenii muzeului” - Muzeul Județean Ialomița;
- „Salonul anual de carte”, proiectul „Biblioteca vine la tine”, expoziții tematice de carte, medalioane literare, lansări și prezentări de carte, întâlniri cu autori și editori, „Primavara bibliotecilor ialomițene”, „Zilele cărții pentru copii”, „Zilele bibliotecilor ialomițene” - Biblioteca Județeană „Ștefan Bănulescu” Ialomița;
- acțiunile cultural-folclorice „Rapsozii la ei acasă”, „Când eram pe Ialomița”, „Zărzărică, zărzărea”, „Ion Albeșteanu”, Festivalul național de muzică ușoară „Trofeul Tinereții” - Amara, Sărbătoarea colindului „Sub zăre de soare”, Festivalul internațional de folclor „Floare de pe Bărăgan” - Centrul Județean pentru Conservarea și Promovarea Culturii Tradiționale Ialomița;
- Festivalul și Concursul Național de Interpretare a Liedului „Ionel Perlea”, concerte, recitaluri și spectacole de teatru, Concursul județean de muzică și teatru

francofon „*Francofolies*”, *expoziții tematice* - Centrul Cultural UNESCO „Ionel Perlea” Ialomița.

S-a generalizat desfășurarea activității lor pe bază de programe și proiecte, în care sunt definite denumirea, scopul și obiectivele programului, acțiunile propuse, sursele de finanțare și indicatorii de rezultate, fapt ce permite un management public eficient al resurselor materiale, financiare și umane.

Există o evidentă preocupare a colectivelor din instituțiile noastre de cultură pentru a crea evenimente culturale semnificative și diverse ca tematică, mod de organizare și anvergură, nu numai pe plan local și județean, cât și în plan național și internațional. Prin ele se asigură egalitatea accesului publicului la cultură, la informare și documentare, la educație permanentă.

Se remarcă o creștere a numărului de participanți la activitățile culturale, de vizitatori ai muzeelor și de cititori în biblioteci .

În plan teritorial, chiar dacă a scăzut procentul celor care le identifică prezența, căminele culturale/casele de cultură continuă să reprezinte cel mai răspândit tip de infrastructură culturală, urmat de biblioteci. La polul opus se poziționează teatrele, cinematografele și sălile de expoziție. În județul Ialomița sunt 171 de *biblioteci*, din care, biblioteci-de tip *școlar* 108 unități și 55 *biblioteci publice*, din care 1 *bibliotecă județeană*, 6 *biblioteci municipale* și 48 *biblioteci comunale*. De asemenea, există și 8 *biblioteci specializate* (la sediul unor agenți economici și instituții.

În ceea ce privește situația *căminelor culturale*¹⁹ din județul Ialomița, 13 comune dețin clădiri aflate în stare foarte bună (dar în 4 dintre acestea nu există director de cămin cultural), 29 de comune dețin clădiri aflate în stare bună (însă în doar 8 dintre aceste comune există director de cămin cultural), 10 comune dețin clădiri aflate în stare satisfăcătoare (4 comune neavând nici

¹⁹ Conform informațiilor puse la dispoziție de Centrul județean pentru conservarea și promovarea culturii tradiționale Ialomița.

directori de cămin cultural), 2 comune (*Armășești* și *Platonești*) dețin clădiri aflate în stare nesatisfăcătoare, 3 comune (*Grivița*, *Ion Roată* și *Sinești*) dețin clădiri aflate în lucru și 2 comune (*Bărbulești* și *Bărcănești*) nu dețin clădiri de acest tip.

3.2. Culte

În județul Ialomița 98,48% din populație este de origine ortodoxă. După religie, populația județului Ialomița, Conform ultimului recensământ, după celelalte religii populația se poate grupa astfel:

- penticostali - 0,5%
- adventiști de ziua a șaptea - 0,43%
- creștini de rit vechi - 0,18%
- alte religii (romană-catolică, baptistă, evanghelică, musulmană, reformată, greco-catolică, etc.) - 0,4%

În municipiul Slobozia își are reședința Episcopia Sloboziei și Călărașilor, înființată în 1993, organizată în 6 protopopiate: Ialomița, Fetești, Slobozia și Urziceni, în județul Ialomița și Oltenița și Lehliu în județul Călărași. Pentru cele 315 parohii și 18 filii sunt 391 preoți care slujesc în 348 biserici, dintre care 11 sunt monumente istorice. Există de asemenea 9 mănăstiri și 4 schituri cu 101 călugări, 7 sectoare de asistență socială, un seminar teologic liceal în Slobozia și o școală de cântăreți bisericești în Călărași

În județul Ialomița există un număr însemnat de biserici în fiecare localitate, fie comună sau sat corespunzător diverselor religii , majoritare fiind bisericile ortodoxe, unele dintre ele sunt declarate monumnte istorice.

4. Educație

Începând din anul școlar 2004-2005 populația școlară din **județul Ialomița** înregistrează un trend descrescător, tendință ce se înregistrează și la nivelul regiunii **Sud Muntenia**.

Rețeaua de învățământ din **județul Ialomița** cuprinde 28 unități preșcolare, 99 școli primare și gimnaziale, 17 licee și grupuri școlare, 13 școli de arte și meserii, o școală postliceală sanitară, o școală specială și 4 cluburi ale elevilor din centrele urbane. În total, în județ sunt 167 de unități școlare, din care 122 de unități cu personalitate juridică, restul de 45 fiind arondate la cele cu personalitate juridică. Din punct de vedere al repartizării pe medii de rezidență, 37,12% sunt în mediul *urban* și 62,87% în mediul *rural*

4.1. Învățământul preșcolar

Caracterizată printr-o diversitate de repartizare geografică redusă, structura unităților de învățământ din cadrul regiunii asigură un *grad bun de acoperire a nevoilor de pregătire primară*. Este de remarcat faptul că în mediul rural se află cele mai multe școli cu clasele I-VIII, școli de arte și meserii și nu există grădinițe cu program prelungit.

Din punct de vedere al *structurii*, în perioada 2004-2008, efectivele au crescut la *învățământul preșcolar*, de la 6.823 în anul școlar 2004-2005 la 8.497 în anul școlar 2007-2008, evoluție ce va influența în viitor efectivele de la celelalte niveluri de învățământ;

Personalul didactic din județul Ialomița

Personal didactic	2004/	2005/	2006/	2007/

	2005	2006	2007	2008
Total	3.088	2.991	2.967	2.964
Învățământ preșcolar	402	415	441	446

Sursa: Anuarul Statistic al județului Ialomița, 2009.

4.2. Învățământul preuniversitar

Dacă rețeaua școlilor primare și gimnaziale acoperă într-un grad suficient nevoile educaționale, nu același lucru se poate spune și despre *învățământul liceal* a cărui *structură educațională* este orientată pe următoarele *profiluri: teoretic* (5 licee), *tehnologic* (9 licee) și *vocațional* (3 licee), acoperind parțial nevoile pieței muncii. Profilul *tehnologic* cuprinde 5 licee cu profil tehnic, 2 licee cu profil agricol și 1 liceu economic. Profilul *vocațional* cuprinde 1 liceu de artă, 1 liceu pedagogic și 1 liceu teologic. Din numărul total al liceelor, 16 se află în mediul *urban* și unul singur în mediul *rural*.

Din punct de vedere al *opțiunilor elevilor*, preferate sunt liceele cu profil *tehnologic*, numărul elevilor înscriși crescând de la 4.102 elevi în 2004 la 5.093 elevi în 2008. Pentru liceele cu profil *teoretic* optează tot mai puțini elevi, numărul acestora scăzând constant, de la 5.243 de elevi în 2004 la 4.210 elevi în 2008. Aceeași situație se regăsește și în cazul liceelor cu profil *vocațional*, unde numărul elevilor înscriși s-a redus de asemenea, de la 603 elevi în 2004 la 462 elevi în 2008.

Din punct de vedere al *structurii*, în perioada 2004-2008 s-au înregistrat următoarele evoluții:

- scăderea semnificativă a efectivelor din *învățământul primar*, de la 14.424 elevi în anul școlar 2004-2005 la 12.769 în anul școlar 2007-2008, ceea ce este de natură să influențeze în perioada imediat următoare *învățământul gimnazial*, unde se înregistrează deja o ușoară scădere a populației școlare;
- în *învățământul gimnazial* se constată o scădere a efectivelor de elevi de la 13.882 în anul școlar 2004-2005 la 13.062 în anul școlar 2006-2007 și apoi o ușoară creștere la 13.217 elevi în anul școlar 2007-2008;
- în *învățământul liceal* se constată creșterea efectivelor de elevi de la 9.948 în anul școlar 2004-2005 la 10.108 în anul 2006, după care s-a înregistrat o ușoară scădere în 2007 datorită rezultatelor de la examenul de testare națională din acel an, urmată de o creștere până la 9.871 elevi în anul școlar 2007-2008;
- în *învățământul profesional* se constată o scădere a populației școlare începând cu anul școlar 2004-2005, tendință care se menține până în 2008, ceea ce a influențat negativ realizarea planului de școlarizare la școala de arte și meserii;
- în *învățământul postliceal și de maștri* se constată o scădere majoră, de la 449 elevi în anul 2004-2005 la 356 în anul 2006-2007, datorată nefinanțării de la buget a școlilor postliceale și de maștri și accesului în procent foarte mare a elevilor la învățământul superior (consecința existenței colegiilor universitare/învățământului universitar în județ), urmată de o creștere în următorul an la 418 elevi, datorată reluării finanțării de la buget a școlilor postliceale și de maștri.

Personalul didactic din județul Ialomița

Personal didactic (inclusiv instructori)	2004/2005	2005/2006	2006/2007	2007/2008
Total	3.088	2.991	2.967	2.964
Învățământ primar și gimnazial	1.867	1.760	1.748	1.718
Învățământ liceal	625	701	651	683
Învățământ profesional și complementar sau de ucenici	175	96	111	82
Învățământ postliceal de specialitate și tehnic și învățământ de maștri	19	19	16	35

Sursa: Anuarul Statistic al județului Ialomița, 2009.

Rata abandonului școlar

În județul Ialomița, situația abandonului școlar se prezintă după cum urmează:

Situația numărului total elevi aflați în abandon

Specificații	2006-2007	2007-2008	2008-2009
Învățământ primar	22	168	66
Învățământ gimnazial	54	184	115
Învățământ liceal (cls. a IX-a și a X-a)	0	19	35
Învățământ profesional (școala de arte și meserii)	32	117	232

4.3. Învățământul universitar

Învățământul superior este prezent în județ prin filialele unor universități de renume: *Academia de Studii Economice București* în orașul **Amara** cu Facultatea de Comerț, Turism și Finanțe-Bănci, în sistem de *învățământ deschis la distanță*, Facultatea de Drept și Științe Economice din cadrul *Universității Gheorghe Cristea București* și Colegiul de Institutori din cadrul *Universității Ovidius din Constanța*, care funcționează în **Municipiul Slobozia**. În domeniul sportului, există un club sportiv la **Slobozia** și peste 180 asociații sportive în întreg județul. Sporturile practicate sunt: atletism, handbal, tenis de masă și câmp, scrimă, box, turism, fotbal, lupte libere și greco-romane.

4.4. Formarea profesională continuă

Rata de participare la formarea profesională continuă a populației adulte (25-64 ani)

În ciuda unui progres semnificativ (dublarea în ultimul an a numărului de școli autorizate ca furnizori de formare pentru

adultți), implicarea școlilor din domeniul învățământului profesional și tehnic în formarea profesională adulților nu reflectă potențialul acestora. Trebuie menționat că România înregistrează cea mai scăzută rată de participare în formarea continuă a populației adulte (1,3% în 2006, conform Eurostat, față de 9,6% media UE-27 și 11,1% media UE-15). Școlile din domeniul *învățământului profesional și tehnic* sunt chemate să contribuie activ la ținta adoptată ca benchmark de către UE, care prevede ca în 2010 media în UE privind participarea la formarea continuă să fie de cel puțin 12,5% din populația adultă (grupa de vârstă 25-64 ani).

În ceea ce privește *educația adulților* în **județul Ialomița**, în județ există o singură școală acreditată de CNFPA (Grupul Școlar Agricol **Urziceni**) ca furnizor de formare profesională pentru adulți care, conform ultimelor date disponibile, a derulat în anul 2006 un număr de 5 programe vizând 2 calificări, cu un număr total de 140 de participanți. În același an, la nivelul județului s-au derulat 3 programe de tip "A doua șansă", cu profesionalizare, în școli din Municipiul Fetești și comunele Bordușani și Bărcănești, fiind școlarizați un număr de 45 de participanți.

4.5. Unități cu activități educative extrașcolare

1. Palatul Copiilor și Elevilor Slobozia

În cadrul acestei instituții își desfășoară activitate un număr de 1080 de elevi înscriși la cercuri de agrobiologie, matematică aplicată în informatică, chimie experimentală, arte plastice, atelier fantezie, carting, electronică, navomodele, automodele, gimnastică și dans.

2. Clubul Elevilor și Preșcolarilor Fetești

În cadrul acestei instituții își desfășoară activitate un număr de 1200 de elevi înscriși la cercuri de teatru, ecologie,

machete/construcții, orchestră populară, pictură/desen, carting, electronică, navomodele.

3. Clubul Elevilor și Preșcolărilor Urziceni

În cadrul acestei instituții își desfășoară activitate un număr de 600 de elevi înscriși la cercuri de ecologie, dans modern, informatică, arte plastice, electronică.

6. Analiza Diagnostic

- Problemele legate de **îngrijirea sănătății** sunt numeroase la nivelul județului, de la dotarea spitalelor și centrelor medicale cu infrastructura necesară și cel puțin suficientă pentru practicarea unei activități medicale de calitate și într-o structură cât mai complexă, care să răspundă nevoilor specifice locuitorilor și până la asigurarea numărului de cadre medicale necesare desfășurării unei activități care este în fapt un bun social colectiv, accesibil tuturor cetățenilor, indiferent de capacitatea de a plăti.
- Principala preocupare va trebui să fie îndreptată către atragerea de fonduri suplimentare, utilizarea cât mai eficientă a fondurilor existente, și, nu în ultimul rând, să se urmărească o repartizare echilibrată pe zone a fondurilor pe tipuri de asistență medicală, cu prioritate fiind avute în vedere persoanele cu boli cronice și persoanelor aflate în incapacitate temporară de muncă.
- Problemele privitoare la **asistența și protecția socială** sunt de actualitate la nivelul tuturor localităților, mai accentuate fiind în zonele cu o incidență mai mare a sărăciei – mediul rural și orașele industrializate forțat înainte de '90 și care acum, după 20 de ani de transformări profunde ale sistemul economic național sunt predispuse amplificării unor fenomene sociale cu implicații negative

asupra calității vieții locuitorilor săi. Populația acestor localități este expusă marginalizării și excluziunii sociale.

- Pentru susținerea financiară a persoanelor expuse unor astfel de riscuri sunt promovate tot mai mult prestații sociale orientate către acele gospodării supuse riscului sărăciei, vizate fiind persoanele singure, familiile parentale, familiile cu 3 și mai mulți copii, persoanele în vârstă de peste 65 de ani.
- Scurta analiză efectuată la nivelul județului Ialomița evidențiază prezența fenomenului de sărăcie și marginalizare socială a populației mai accentuată în mediul rural, unde populația se confruntă cu fenomenul îmbătrânirii demografice, cu modificări în componența familiei, cu o valoare mai mică a veniturilor pe familie, cu un nivel de viață, în general, încă inferior celui al populației din mediul urban.
- În același timp, din informațiile prezentate de instituțiile răspunzătoare pentru acest aspect important în viața cetățenilor se constată implicarea în asigurarea prestațiilor sociale specifice cazurilor din județ, în complexitatea lor adoptând totodată și o politică de monitorizare și evaluare a practicilor de incluziune socială, în raport cu nevoile reale ale comunităților, dar mai ales atenți pentru a nu crea dependență la prestații sociale.
- În perspectiva măsurile impuse la nivel național pentru echilibrarea deficitului bugetar asigurarea creditelor bugetare necesare plății prestațiilor sociale și a susținerii administrative a instituțiilor care le gestionează vor trebui avute în vedere în concordanță cu soluțiile de relansare economică ce vor fi stabilite pentru județul Ialomița la orizontul anilor 2020.

- în județul Ialomița asistența socială se desfășoară într-un cadru instituțional unitar, pe baza unor strategii coerente, care acoperă o gamă largă și echilibrată de servicii realizate la standarde europene.
- Consiliul Județean Ialomița și a direcția de specialitate trebuie ca, în activitatea și strategiile viitoare, să reducă decalajul existent între serviciile și instituțiile destinate protecției copilului și cele pentru adulți, să acopere cu servicii de suport situațiile personale extrem de grave, să dezvolte servicii sociale mai multe pentru persoanele adulte cu handicap și pentru persoanele vârstnice, la asigurarea cărora să fie atrase și antrenate autoritățile locale și organizații non-guvernamentale.
- Se remarcă implicarea unor ONG-uri în activități sociale.
- **Problemele specifice acestor sectoare vor putea fi rezolvate odată cu relansarea creșterii economice, deoarece doar un sector economic puternic poate susține financiar sectorul de sănătate și asistență socială.**
- **În domeniul culturii** sunt de evidențiat:
 - generalizarea desfășurării activității instituțiilor de cultură pe bază de programe și proiecte, în care sunt definite denumirea, scopul și obiectivele programului, acțiunile propuse, sursele de finanțare și indicatorii de rezultate, fapt ce permite un management public eficient al resurselor materiale, financiare și umane.
 - Există o evidentă preocupare a colectivelor din instituțiile de cultură pentru a crea evenimente culturale semnificative și diverse ca tematică, mod de organizare și anvergură, nu numai pe plan local și județean, cât și în plan național și internațional, prin care se asigură egalitatea accesului publicului la cultură, la informare și documentare, la educație permanentă.
- Instituțiile de cultură de sub autoritatea Consiliului Județean sunt reprezentative și trebuie să acționeze în continuare pentru menținerea și dezvoltarea acțiunilor tradiționale, diversificarea acțiunilor de valorificare a patrimoniului cultural ialomițean ca valori ale patrimoniului european, perfecționarea managementului public;
- În **învățământ**, se remarcă tendința de creștere a ponderii în populația ocupată a populației cu studii superioare și a celor cu nivel de pregătire liceal și de scădere a ponderii persoanelor cu nivel de scăzut de pregătire (cel mult gimnazial),
- *Nivelul mediu de instruire al populației ocupate este mai ridicat decât media pe țară, dar județul Ialomița are una dintre cele mai mici ponderi a populației ocupate cu studii de nivel superior (însă ponderi mai mari decât media națională a celor cu nivel scăzut de instruire).*
- Se poate identifica un nivel general de pregătire mai ridicat în cazul *femeilor* în structura pe sexe a ocupării (pentru *nivelurile liceal, postliceal și superior*), în paralel cu *o mai bună reprezentare a bărbaților cu nivel de pregătire profesional și de ucenici.*

- Aceste constatări care conduc la următoarele afirmații:
 - șansele de angajare ale femeilor cresc odată cu creșterea nivelului de pregătire, ceea ce impune luarea unor măsuri în sprijinul creșterii nivelului de calificare al acestora;
 - sunt necesare măsuri în sprijinul creșterii ocupării femeilor cu pregătire profesională de nivel mai ridicat;
 - trebuie întreprinse în continuare eforturi (și nu doar financiare) pentru atenuarea disparităților majore dintre mediul rural și cel urban privitoare la nivelul de educație al populației ocupate:
 - doar 3,3 % din populația ocupată din mediul rural are studii superioare (față de 20,3% în urban)
 - doar 56,8% din populația ocupată din mediul rural are un nivel mediu de pregătire (liceal/postliceal/profesional sau de ucenici) - față 71,5 % în urban
 - mare parte (39,9%) din populația ocupată din mediul rural are un nivel scăzut de educație (gimnazial/primar sau mai puțin) - față de numai 8,2% în urban.
- Prin urmare se constată:
 - Baza didactico-materială a școlilor este precară,
 - Oferta școlară se armonizează parțial cu piața muncii, generând dezechilibre între cerere și ofertă,
 - Accesul limitat al tinerilor din mediul rural la oferta educațională,
- Proces lent de transformare a școlilor în furnizori de servicii pentru comunitățile locale.



III.7. MEDIU

1. Protecția naturii și a peisajului. Biodiversitatea, starea habitatelor naturale, a florei și faunei sălbatice	117
2. Probleme de mediu	118
2.1. Factorul de mediu aer	118
2.2. Factorul de mediu apă	120
2.3. Factorul de mediu sol	121
2.4. Alți factori cu impact asupra mediului în județul Ialomița	122
3. Alimentarea cu apă	122
4. Tratarea apelor uzate	124
5. Sistemul actual de gestionare a deșeurilor	126
6. Analiza Diagnostic	131

VII. Mediu

1. Protecția naturii și a peisajului. Biodiversitatea, starea habitatelor naturale, a florei și faunei sălbatice

1.1. Starea ariilor naturale protejate

În județul Ialomița există **arii protejate** sau *puse sub regim provizoriu de ocrotire specială avifaunistică*: Aria lacului Fundata cu o suprafață de 391 ha, Aria Lacului Amara cu o suprafață de 162 ha, Aria lacului natural Strachina cu o suprafață totală de 1.000 ha, Aria lacurilor naturale Bentu Mic, Bentu Mic Cotoi și Bentu Mare. Un regim special de ocrotire a fost instituit pentru situl arheologic Popina Bourdușani-1,62 ha care conservă resturi de cultură materială și spirituală geto-dacică, pe o grosime de 12 m.

Tot arie protejată constituie și "pădurea de stejari seculari-Canton Hățiș", din comuna Stelnica, cu o suprafață de 6,4 ha și unde aproape 90% din arbori sunt din specia Stejarul brumăriu, cu vârsta de circa 300 de ani. Trei exemplare de stejar brumăriu – monumente ale naturii se găsesc și în comuna Mihail Kogălniceanu.

Alți arbori valoroși sunt puși sub regim provizoriu de ocrotire specială:

- Arborele de lalele – monument al naturii (municipiul Fetești - în incinta Școlii nr.7),
- Platan secular - monument al naturii din satul Maia, comuna Brazii,
- Salcâm japonez, două exemplare - monumente ale naturii din satul Maia, comuna Brazii (în incinta bisericii),

- Stejar secular – 1 în comuna Alexeni și 2 exemplare – monumente ale naturii, în incinta Școlii nr.3 din municipiul Slobozia,
- Arborele Ginko biloba - municipiul Slobozia,
- 4 exemplare de Platan, 3 exemplare de stejar și 1 castan în parcul conacului Hagianoff din comuna Manasia.

1.2. Flora și fauna sălbatice

Vegetația județului Ialomița are caracter preponderent de stepă, respectiv 65% din suprafața sa, întâlnindu-se următoarele tipuri :

- **de stepă primară**, la Cocora, Sălcioara, Movila, formată din graminee lipsite de valoare furajeră;
- **de silvostepă**, în sud-vestul județului, cu păduri mari la Groasa, Odaia Călugărului, Sinești, Deleanca, Morăreanca, unde se înregistrează arborele de stejar pufos și brumăriu, cer, gârniță, salcâm;
- **de stepă**, cu arbori și arboret de pădure, regăsiți în pădurile de la Redea (com. Ion Roată), Cornatele (com. Cosâmbești), Beslești – Popești (com. Sudiți), Ciunga (com. Movila) și care cuprind frasinul, părul și mărul pădureț, ulmul, jugastrul, păducelul, porumbarul, lemnul câinesc, măceșul, cornul, sângerul.
- **de luncă**: stuf, papură, rogoz, salcie, plop, stejar în Lunca Ialomiței (Bărcănești, Speteni, Alexeni, Slobozia, Bueasca, Andrășești) și în Lunca Dunării (Bordușani, Săltava, Balaban);
- **lacustră** – orzoaica de baltă, brădișul, lintița, coada calului, limba broaștei, săgeata apei, cucuta de apă, piciorul cocorului ;

- **alte tipuri:** urzica, troscot, pălămida, mohor, mușețel, coada șoricelului, păpădie, ceapa ciorii, ghiocel, brebenel, etc.

În județul Ialomița există o varietate de ecosisteme și implicit o mare diversitate faunistică. O parte importantă din faună este de valoare și interes cinegetic, constituind o resursă pentru dezvoltare locală durabilă.

Fauna județului Ialomița cuprinde **animale de stepă și de pădure** - popândău, hârciog, șoarece, dihor, iepure de câmp, căpriorul, mistrețul, vulpea, viezurele etc. - reptile precum șarpele și șopârla, **păsări** (progoria, ciocârlia, cioara, vrabia, graurul, turturica, guguștiucul, fazanul, lișița, rața sălbatică, șoimul dunărean, etc.) și ihtiofaună (bibanul, plătica, crap, caracudă, babușca, știucă, somn, nisteru, morun, etc.). Până în 1940 în vestul județului și 1967 în estul său a existat dropia, dispărută în zilele noastre. De asemenea, după anul 1945 a dispărut o altă specie de păsări - spurcaciul. Au mai fost semnalate bizamul, câinele enot și vrabia spaniolă. **Fauna piscicolă** a Dunării cuprinde categorii de specii migratoare de mare: morun, nisetru, păstrugă; semi-migratoare, specii de pești care pătrund primăvara din Dunăre în lacurile luncii: crap, plătică, șalău; sedentare, care nu părăsesc lacurile din luncă decât la secarea totală a acestora: biban, lin, roșioară, ș.a.

2. Probleme de mediu

2.1. Factorul de mediu aer

2.1.1. Calitatea aerului în județ

Valorile maxime ale mediilor pe 8 ore ale monoxidului de carbon determinate în anul **2009 nu au înregistrat nici o depășire a valorii limită de 10 mg/m³, conform Ord. 592/2002.**

2.1.2. Monitorizarea calității aerului

În județul Ialomița sunt două stații automate de monitorizare a calității aerului, care fac parte din sistemul

național de monitorizare a calității aerului. O stație este amplasată în curtea APM Ialomița și este de tip urban, iar cealaltă este amplasată în municipiul Urziceni, în curtea SC EXPUR SA și este de tip industrial. Calitatea aerului în fiecare stație este reprezentată prin indici de calitate sugestivi, stabiliți pe baza valorilor concentrațiilor principalilor poluanți atmosferici măsurați.

Estimarea emisiilor de monoxid de carbon CO, de dioxid de carbon, de metan și de protoxid de azot s-a făcut în urma inventarierii activităților agenților economici din județul Ialomița, utilizând aplicația CORINVENT. În perioada 2006-2008, în județul Ialomița, s-au înregistrat următoarele evoluții ale cantităților de emisii totale anuale de gaze cu efect de seră.

Evoluții ale emisiilor totale anuale de gaze cu efect de seră în județul Ialomița

Județul Ialomița	2006	2007	2008
Emisii totale (mii tone CO)	1.485,06	589,213	937,17
Emisii anuale de dioxid de carbon (mii tone)	1.093,23	335,047	446,48
Emisii anuale de metan (mii tone)	2,301	2,480	3,468
Emisii anuale de protoxid de azot (mii tone)	1,111	0,975	1,345

Sursa: Agenția pentru protecția mediului Ialomița, Raport privind starea mediului în anul 2008

Poluarea aerului ambiental cu pulberi în suspensie.

Principalele surse de poluare a atmosferei cu pulberi în suspensie și sedimentabile sunt în primul rând procesele de producție (industria metalurgică, industria chimică etc.), apoi centralele termice, șantierele de construcții și transportul rutier, pulberile având efect negativ asupra tuturor factorilor de mediu. Determinările efectuate au arătat că, față de **valorile limită admise de 50 µg/m³, concentrațiile zilnice de pulberi în suspensie** în cele 2 stații de monitorizare au înregistrat un număr total de **51 depășiri**, din care **20 de depășiri** au fost înregistrate în stația de fond urban IL-1, datorită traficului auto intens din zonă, a încălzirii rezidențiale pe timp de iarnă, iar celelalte **31 de depășiri** au fost înregistrate în stația de tip industrial IL-2 și se datorează în principal traficului intens de mașini grele, a lucrărilor agricole din zonă și a sistemelor de încălzire din zonele rezidențiale.

Poluarea aerului ambiental cu amoniac.

În anul 2009, APM Ialomița a efectuat o monitorizare de control, prin măsurători ale acestui poluant la sediul APM. **Concentrațiile zilnice obținute nu au depășit CMA = 0,1 mg/m³** conform STAS 12574-87.

La determinările de 30 de minute s-au înregistrat 11 depășiri ale CMA de 0,3 mg/m³ conform STAS 12574-87.

Poluarea aerului ambiental cu metale grele.

APM Ialomița a efectuat în anul 2009 determinări ale concentrațiilor de plumb, arsen, cadmiu și nichel din pulberile în suspensie **Emisiile de poluanți organici persistenți (POPs)** sunt substanțe chimice foarte stabile, care se pot acumula în lanțurile trofice biologice, cu un grad mare de risc asupra sănătății omului și a mediului înconjurător.

Emisiile de poluanți organici persistenți înregistrați în intervalul 2006-2008 sunt :

Emisii anuale de compuși organici persistenți

Județul Ialomița (I)	2006	2007	2008
Emisii anuale PAH (kg/an)	50,089	9,398	8,891
Emisii anuale Fluorante (kg/an)	10,816	1,69	1,6
Emisii anuale Benzo(a) (kg/an)	1,202	0,188	0,107
Emisii anuale Benzo(b)(kg/an)	0,721	0,113	0,177
Emisii anuale PCBs (kg/an)	0,000001	6,69E-07	0

Sursa: Agenția pentru protecția mediului Ialomița, Raport privind starea mediului in anul 2008

2.1.3. Zgomotul

Conform datelor furnizate de Agenția pentru Protecția Mediului Ialomița în cadrul „Raportului privind starea mediului în județul Ialomița in anul 2009”, s-a monitorizat nivelul de zgomot în șase puncte fixe din municipiul Slobozia, considerate zone cu trafic intens, măsurătorile efectuându-se în zile diferite, la ore diferite.

Județul	Număr măsurători (monitorizare)	Maxima măsurată (dB)	Depășiri %	Indicator utilizat	Determinări în urma sesizărilor%	Sesizări rezolvate %
Ialomița	93	98,7	100	nivel acustic echivalent continuu(L _{eq})	0	0

Sursa : Raportul privind starea mediului în județul Ialomița în anul 2009, APM Ialomița

2.2. Factorul de mediu apă

2.2.1. Sursele de apă din județ

Resursa de apă a județului Ialomița constă din apele de suprafață potențiale și tehnic utilizabile (fluviul Dunărea și Brațul Borcea, pentru alimentări cu apă potabilă și industrială, lacul de acumulare Dridu, pentru utilizări industriale, irigații și piscicultură, râul Ialomița, pentru utilizări industriale, irigații și piscicultură) și din apele subterane, pentru alimentări cu apă potabilă și industrială. Din datele primite de la Direcția Apelor Buzău Ialomița, S G A Ialomița, resursele de apă teoretice și tehnic utilizabile din județul Ialomița, consemnează că, în anul 2008, resursa de suprafață utilizabilă reprezenta 74,9% din cea teoretică, iar în cazul resursei din subteran cea utilizabilă reprezenta 74.5% din resursa teoretică.

Prelevări de apă

Situația prelevărilor de apă în anul 2008 la nivelul județului Ialomița se prezintă astfel:

Situația prelevărilor de apă pentru anul 2008

Județ	Suprafața (mii mp)	Subteran (mii mc)	Total (mii mc)
Bazin hidrografic Ialomița	5.946	6.702	12.648
Bazin hidrografic Dunăre	56.984	2.415	59.399
Bazin hidrografic Mostiștea	7.711	144	7.855
Total Județ Ialomița	70.641	9.261	79.902

Sursa: Agenția pentru protecția mediului Ialomița, Raport privind starea mediului în anul 2008

Principalele **lacuri** din bazinul hidrografic al județului Ialomița sunt: Amara, Fundata, Strachina și Dridu.

2.2.2. Monitorizarea resurselor și a calității apelor

Activitatea de supraveghere a calității apei, pe cursul inferior al râului Ialomița s-a realizat prin monitorizarea parametrilor fizico-chimici și biologici în cadrul laboratorului de calitate apei din cadrul SGA Ialomița. În județul Ialomița sunt stabilite cinci secțiuni de control pe râul Ialomița și Sărata (Tabelul I.11), după cum urmează: Siliștea Snagovului, Coșereni, Ciochina și aval Jândărei, pe râul Ialomița și amonte Urziceni, pe râul Sărata.

Clase de calitate a secțiunilor de control pe râul Ialomița și Sărata în anul 2008

Cursul de apă	Secțiunea de control	Clasa de calitate					
		Regim oxigen	Nutrienți	Salinitate	Metale	Toxice	Gen
Ialomița	Siliștea Snagovului	II	II	III	I	II	III
Ialomița	Coșereni	II	III	III	I	I	III
Ialomița	Ciochina	III	II	III	I	II	III
Ialomița	Jândărei	III	IV	III	I	II	IV
Sărata	Amonte Urziceni	IV	III	V	II	III	V

Sursa: Agenția pentru protecția mediului Ialomița, Raport privind starea mediului în anul 2008

În anul 2008, calitatea râului Ialomița, din punct de vedere fizico-chimic, a fost încadrată în clasa de calitate III, la fel ca în anul 2007 și s-a constatat o îmbunătățire a calității apei comparativ cu anii anteriori.

Lacurile din bazinul Ialomița monitorizate din punct de vedere calitativ sunt: Amara, Fundata (balnear și piscicol), Dridu, Iezer, Șcheauca-Perieți, Lata Sărată - Murgeanca, Valea Ciorii și Bentul Lătenilor .

Starea calității fluviului Dunărea. Dunărea este principalul colector al apelor curgătoare ale României, dar APM Ialomița nu dispune de date privind starea fluviului Dunărea și a brațului Borcea.

2.3. Factorul de mediu sol

Din punct de vedere pedologic întreaga Regiune Sud-Muntenia dispune de soluri cu potențial de producție ridicat, cum este și cazul județului Ialomița.

Din datele transmise de Direcția pentru Agricultură și Dezvoltare Rurală Ialomița, rezultă că întreaga suprafață arabilă de 351.857 ha a fost studiată agrochimic și, în urma analizelor de sol, au fost evidențiate reacția solurilor și starea de asigurare cu elementele azot, fosfor și potasiu.

Reacția solurilor și starea de asigurare cu elementele: azot, fosfor și potasiu

Specificații	ha	%
Suprafața totală	351.857	100
Suprafața studiată agrochimic	351.857	100
Reacția solurilor (Ph în Ap sau 0-20cm)		
- slab acidă și neutră		38

- slab alcalină până la puternic		62
Aprovizionarea solurilor cu azot (după valoarea în Ap sau 0-20cm)		
- slabă		12
- mijlocie		88
Aprovizionarea solurilor cu fosfor mobil (Pppm în Ap sau 0-20cm)		
- slabă		21
- mijlocie		42
- bună și foarte bună		37
Aprovizionarea solurilor cu potasiu mobil (Kppm în Ap sau 0-20 cm)		
- mijlocie		10
- bună și foarte bună		90

2.3.1. Factori de presiune asupra calității solurilor

Principalele restricții ale calității solurilor.

Situațiile prezentate arată că 62% din suprafața solurilor studiate agrochimic au o reacție slab alcalină, 88 % au o aprovizionare mijlocie cu azot, 37% au o aprovizionare bună și foarte bună a solurilor cu fosfor mobil, iar 90% au o aprovizionare bună și foarte bună a solurilor cu potasiu mobil.

Stăvilirea proceselor de degradare a solurilor trebuie efectuată prin aplicarea unor măsuri de conservare, ameliorare și folosire rațională a întregului fond funciar al județului Ialomița, evitând poluarea solului cu hidrocarburi, cu pesticide în doze mari, arderea miriștilor, vegetației, etc. Pentru redarea în circuitul

agricol, a terenurilor degradate este necesara corectarea reacției solului cu ajutorul amendamentelor. În acest scop, peste 2.500 ha de astfel de terenuri sunt cuprinse în Programul de aplicare de amendamente pentru perioada 2008-2011.

De asemenea, ultimii ani s-au caracterizat prin fenomene naturale extreme, în special secetă excesivă, cu influență nefavorabilă asupra evoluției producției agricole din județ.

Există preocupare pentru ameliorarea terenurilor degradate prin împădurire, fiind întocmite fișe perimetru pentru o suprafață de peste 100 de ha în localitățile: Buiești, Ciulnița, Ion Roata, Sudiți, Gheorghe Lazăr, Grindu, Urziceni, Reviga și Miloșesti, care să fie cuprinse în planurile naționale de profil.

Presiuni asupra stării de calitate a solurilor le fac: **îngrășămintele chimice**, aplicate sub formă lichidă, semifluidă sau solidă în sol, la suprafață sau foliar în scopul sporirii fertilității solului și creșterii producției vegetale, **produsele fitosanitare**, între care pesticidele reprezintă cea mai periculoasă sursă de impurificare a mediului prin vastitatea suprafețelor pe care se folosesc și prin toxicitatea lor ridicată, **reziduurile zootehnice și menajere**, datorită depozitării necorespunzătoare, în anul 2009, în județul Ialomița fiind înregistrate 78.885 de ha poluate cu deșeuri menajere, **activități din sectorul industrial**, prin ocuparea de suprafețe de teren cu activități industriale, poluarea terenurilor datorită depozitării necorespunzătoare de substanțe chimice și deșeuri de orice natură, producerea de deșeuri și existența depozitelor de deșeuri industriale.

2.3.2. Monitorizarea calității solului

Repartiția terenurilor pe clase de calitate Aprecierea calitativă a solurilor și împărțirea lor pe clase de calitate, este exprimată printr-un indicator de calitate care reprezintă nivelul de pretabilitate la modul de folosință arabilă. Astfel, la nivelul Județului Ialomița 57% este reprezentat de terenuri de calitate

I, 16% calitatea a II-a, 5% calitatea a III-a, 14% calitatea a IV-a și 8% este de calitate a V a.

2.4. Alți factori cu impact asupra mediului în județul Ialomița

Situația spațiilor verzi și a zonelor de agrement

Din datele furnizate de Consiliul Județean Ialomița, consiliile locale și Agenția pentru Protecția Mediului Ialomița, la nivelul județului Ialomița, în anul 2008, există o suprafață de 256,88. ha spații verzi, din care în municipii 164,38 ha și în orașe 92,5 ha. Suprafața de spațiu verde/loc. în mediul urban a fost, în anul 2008, de 18,21m²/loc. Orașul cu cel mai mult spațiu verde pe locuitor este orașul Amara. Peste media județului se situează orașul Jândărei cu 19,04 m²/loc.

La nivelul localităților sunt prevăzute o serie de măsuri pentru conservarea și extinderea spațiilor verzi, o parte din parcurile publice din județ intrând în proiecte de reabilitare.

3. Alimentarea cu apă

Apa potabilă

Sistemele de alimentare cu apă potabilă au drept scop alimentarea cu apă potabilă pentru toți utilizatorii din aria de acoperire. Apa potabilă este destinată, în ordinea priorităților, pentru consumul menajer, consumul colectiv al spitalelor, școlilor, grădinițelor, serviciilor publice, precum și pentru consumul necesar în activitățile productive și comerciale.

Alimentarea cu apă a municipiului Slobozia se face dintr-un front de captare subterană. Din cele 20 puțuri forate, sunt în funcțiune sunt 18. Toate puțurile au o încărcătură de amoniu natural cuprinsă între 1,4 – 1,9 mg/l. Adâncimea frontului de captare este de 110 m, protejat de trei platforme argiloase

consistente. Apa brută extrasă se supune potabilizării prin clorinare pentru reducerea amoniului sub limita de 0,5 mg/l. Transportul apei potabilizate se realizează pe două țevi din metal de 800 mm și 600 mm pe o lungime de cca. 4 km, cu o vechime de peste 33 ani. Apa potabilă este distribuită în sistem centralizat de SC URBAN SA Slobozia. Lungimea totală a rețelei simple de distribuție a apei potabile este de 95,5 km, iar populația racordată la rețea este de 46.500 locuitori.

Alimentarea cu apă a municipiului Fetești se face în principal din 23 puțuri forate de mare adâncime. Toate forajele au o adâncime de 80 – 100 m. Apa brută se supune potabilizării prin clorinare. Rețeaua de distribuție a apei potabile este de aproximativ 170 km populația racordată fiind de 32.300 locuitori. Pentru îmbunătățirea calității apei au fost reabilitați 33 km rețea de alimentare cu apă.

Sursa de apă potabilă a municipiului Urziceni este din apă subterană de medie adâncime exploatată prin intermediul a 32 puțuri forate dispuse în 5 fronturi de captare. Apa captată de la toate fronturile este condusă la Uzina de apă pentru tratare și înmagazinare în 5 rezervoare prevăzute cu o stație de pompare. Apa potabilă este distribuită în sistem centralizat de SC ECOAQUA Călărași, sucursala Urziceni. Rețeaua de distribuție a apei potabile este inelară, având o lungime de 57,58 km, populația racordată fiind de 17.297 locuitori.

În orașul Țândărei, sursa de apă potabilă este asigurată din sursă subterană, distribuită de SC APATERMO Țândărei și respectă parametrii de calitate stabiliți de legislația în vigoare privind indicii de calitate ai apei potabile. Sursa de apă potabilă o constituie un număr de 16 puțuri forate la o adâncime de 90 - 120 m. Distribuția se face în sistem centralizat, folosind o rețea publică de distribuție în lungime de 59 km. Rețeaua este mixtă: oțel, azbociment și polietilenă. Populația racordată este de 10.945 locuitori.

Orașul Amara este racordat la rețeaua de distribuție a apei potabile a SC Urban SA Slobozia. Orașul Amara dispune de o rețea de distribuție a apei potabile de 41,72 km, realizată din tuburi PVC. Populația racordată este de 2.675 locuitori.

Pentru anul 2010, administrația locală Amara și-a propus finalizarea lucrărilor de forare și punere în funcțiune a 5 puțuri de adâncime, care vor asigura necesarul de apă pentru oraș. Investiția se face în cadrul proiectului PHARE „Îmbunătățirea sistemului de alimentare cu apă potabilă prin introducerea unor elemente tehnologice suplimentare: front captare, conductă aducțiune, stație de tratare”.

În orașul Căzănești alimentarea cu apă potabilă se face din subteran, rețeaua de apă potabilă având lungimea de 15,5 km, 98% din gospodăria fiind racordate la rețea.

Sursa de apă potabilă a orașului Fierbinți Târg este din apă subterană (puțuri forate), prin cișmele stradale, racorduri la 70 de gospodării și a mai multor instituții și societăți comerciale, rețeaua de distribuție având o lungime de 9,3 km.

În **județul Ialomița**, s-au înregistrat *evoluții pozitive la nivelul tuturor dotărilor tehnico-edilitare*: creșterea lungimii străzilor orașenești modernizate de la 162 Km în 2004 la 194 Km în 2008, creșterea volumului apei potabile distribuite cu 481 mii mc în 2008 comparativ cu 2004.

Sursa de apă potabilă în mediul rural este din apă subterană. Lungimea totală simplă a rețelei de distribuție a apei potabile în mediu rural este de 680,8 km și sunt alimentate 43 de localități rurale.

Stații de tratare a apei care nu funcționează sunt în localitățile Dridu, Gârbovi, Sinești, Fierbinți, Bordușani, Cegani, Movila, Valea Măcrișului.

În anul 2009, din datele furnizate de administrațiile publice locale, situația rețelei de alimentare cu apă potabilă în județul Ialomița este următoarea:

	U.M.	2006	2007	2008
Localități¹⁾ cu rețea de distribuire a apei potabile	nr.	48	50	50
din care : municipii și orașe	nr.	7	7	7
Lungimea totală simplă a rețelei de distribuire a apei	km.	990,8	1.042,2	1.108,7
din care : municipii și orașe	km.	418,1	425,0	427,9
Apă potabila distribuită	mii mc	9.195	9.826	9.860
din care : pentru uz casnic	mii mc	6.695	7.480	7.457

La sfârșitul anului 2007²⁰, raportul dintre lungimea străzilor dotate cu rețele de distribuție a apei potabile și lungimea totală a străzilor din municipiile și orașele județului era de 79,7%. În orașele Fierbinți-Târg, Amara și Jândărei se înregistrează un grad mai redus de echipare a străzilor cu rețele de distribuție a apei potabile (sub 70,0 % din lungimea străzilor).

²⁰ Sursa datelor: Activitățile privind utilitatea publică de interes local în județul Ialomița, anul 2007.

În anul 2007, capacitatea totală a instalațiilor de producere a apei potabile a fost de 92.707mc/zi (cu 6.075mc/zi mai puțin decât în anul 2006), iar în municipii și orașe a fost de 76.389 mc/zi, la fel ca în anul 2006. Cantitatea de apă potabilă distribuită consumatorilor din județul Ialomița, s-a ridicat la sfârșitul anului 2007 la 9.826 mii mc, cu 631 mii mc mai mult decât în anul 2006 (din această cantitate, apă potabilă distribuită pentru uz casnic a fost de 7.480 mii mc, reprezentând 76,1 % din total).

Pierderile de apă potabilă au fost de 12,8 % pe total județ, iar în municipii și orașe de 17,1%, datorită uzurii fizice dar și morale avansate a conductelor de aducțiune și distribuție a apei potabile, precum și a echipamentelor de captare și pompare. Proporția apei potabile distribuită consumatorilor care au instalate apometre în totalul distribuit era în anul 2007 de 77,6%, restul de 22,4% fiind înregistrată în sistem „pașal”.

4. Tratarea apelor uzate

În anul 2009, la nivelul județului Ialomița, în sectorul inferior al râului Ialomița au fost supravegheate următoarele **surse majore de poluare**:

Surse de poluare	Sursa apei uzate	Volum apă uzată evacuat – milioane m.c.	Grad de epurare
S.C. Ecoaqua S.A. Urziceni	gospodăriile comunale	1.172	satisfăcător
SC Urban S.A. Slobozia	gospodăriile comunale	2.242	nesatisfăcător

SC Expur Slobozia	SA	producerea și rafinarea uleiului	762	nesatisfăcător
SC AGFD Jândărei	SA	producerea amidonului	650	nesatisfăcător
SC Amonil Slobozia	SA	producerea îngrășămintelor chimice	3.511	nesatisfăcător
SC Agrisol Internațional – Ferma Căzănești		creșterea păsărilor și porcilor	262	nesatisfăcător

Poluanții specifici identificați au fost: amoniu, azotiți, azotați și alte suspensii.

- Pentru a preveni poluările apelor subterane sau de suprafață, în județul Ialomița s-au făcut investiții de către consilii locale și agenți economici, după cum urmează:
- Pentru municipiul Urziceni, S.C.Ecoaqua S.A. Urziceni se ocupă de reabilitarea și extinderea rețelei de canalizare și va executa o stație nouă de epurare;
- **În municipiul Slobozia** s-a urmărit printr-un proiect finanțat din Fondul pentru Mediu modernizarea stației de epurare a Municipiului Slobozia-treapta biologică.
- **Pentru orașul Jândărei**, S.C. AGFD Jândărei va urmări reabilitarea stației de epurare.
- **În aval de Jândărei se află o zonă critică sub aspectul poluării apelor din cauza epurării nesatisfăcătoare a apelor uzate provenite de la unitățile economice situate în amonte, pe cursul râurilor Ialomița și Prahova.**

Analiza factorilor determinanți ai asigurării **calității apei** conduce la următoarele concluzii:

- județul Ialomița dispune de resurse importante de apă, potențial și tehnic utilizabile pentru alimentări cu apă potabilă și industrială, irigații, piscicultură și tratamente terapeutice;
- se constată o îmbunătățire evidentă a calității apelor, datorată în special reducerii surselor majore de poluare, pe fondul încetării activității la marile întreprinderi industriale;
- se impune în continuare identificarea zonelor critice sub aspectul poluării apelor datorită epurării necorespunzătoare și eliminarea surselor majore de poluare prin investiții în domeniu;
- este necesară continuarea dezvoltării rețelelor de alimentare cu apă în mediul urban și, mai ales, rural, în corelare cu dezvoltarea rețelelor de tratare a apei și de epurare a apelor uzate;
- trebuie identificate și implementate proiecte de reabilitare, modernizare și extindere a stațiilor de tratare a apei și a stațiilor de epurare a apelor uzate;
- este necesară introducerea de elemente tehnologice noi în captarea, distribuția și tratarea apei.

4.1. Rețeaua de canalizare

În ceea ce privește rețeaua de canalizare, lungimea totală a acesteia la sfârșitul anului 2008 a fost de 161.29 km în mediul urban. Proporția lungimii străzilor care aveau instalate conducte de canalizare față de lungimea totală a străzilor din municipii și orașe a fost de 36,6%.

Lungimea conductelor de canalizare a crescut cu 24 km în intervalul 2004-2008.

În anul 2009, din datele furnizate de administrațiile publice locale, situația rețelei de canalizare în județul Ialomița este următoarea:

	U.M.	2006	2007	2008
Localități¹⁾ cu canalizare publică	nr.	5	5	5
din care: municipii și orașe	nr.	5	5	5
Lungimea totală simplă a conductelor de canalizare	km.	156,9	160,9	161,3

4.2. Stații de epurare

Din datele furnizate de Direcția Apelor Buzău Ialomița, S.G.A Ialomița, în anul 2009, la nivelul județului Ialomița apele uzate care ajung în râul Ialomița provin de la:

- stațiile de epurare orășenești:
 - Urziceni - S.C.Ecoaqua S.A. Urziceni
 - Slobozia - SC Urban S.A. Slobozia
- stațiile de epurare ale:
 - SC Expur SA Slobozia,

- SC AGFD Jândărei (care preia și apele uzate ale orașului Jândărei),
- SC Amonil SA Slobozia
- SC Agrisol Internațional – Ferma Căzănești.

În anul 2009 cantitatea de nămoluri provenite de la tratarea apelor uzate orășenești a fost estimată la 237.427 to substanță uscată, care a fost depozitată în spații special amenajate în cadrul stațiilor de epurare.

5. Sistemul actual de gestionare a deșeurilor

La nivelul anilor 2005 - 2008 cantitățile de deșeurii municipale generate în mediul urban și în zona rurală limitrofă orașelor din județul Ialomița au scăzut de la 40.968.076 tone în 2005 la 28.657.147 tone în anul 2008.

La nivelul Județului Ialomița nu există instalații pentru incinerarea deșeurilor municipale. În cantitățile de deșeurii municipale generate sunt incluse și deșeurile sortate reprezentate de PET-uri, plastice, hârtie, carton, sticlă, etc. care au fost reciclate.

La nivelul județului Ialomița, nu s-au făcut măsurători pentru compoziția deșeurilor, pe medii de locuire, respectiv urban și rural. Datele din tabelul următor sunt preluate din PLGD, și menționăm că acestea sunt estimate pe baza informațiilor primite de la agenții de salubritate.

Compoziția medie a deșeurilor colectate la nivelul județului Ialomița

Compoziția deșeurilor	Urban			Rural			Media pe județ
	%	Cantitate		%	Cantitate		%
		tone/an	kg/loc/an		tone/an	kg/loc/an	
deșeuri de ambalaje din hârtie și carton	19	7.824,64	58,57	3	696,8	4,37	13,23
deșeuri de ambalaje din sticlă	2,5	1.029,55	7,7	2	464,54	2,92	2,33
deșeuri de ambalaje din metal	2,5	1.029,55	7,7	2	464,54	2,92	2,33
deșeuri de ambalaje din plastic	8,9	3.665,24	27,43	6,2	1.440,06	9,05	7,92
deșeuri biodegradabile	56,25	2.3165,1	173,41	79,67	18.504,83	116,3	64,69
deșeuri reciclabile, altele decât ambalaje din care	10,85	4.468,28	33,45	7,13	1.656,07	10,4	9,5
hârtie și carton	1	411,82	3,08	0,6	139,36	0,88	0,86
metale	0,5	205,91	1,55	0,2	46,45	0,3	0,39
deșeuri periculoase	0,05	20,59	0,16	0,03	6,97	0,04	0,04
DEEE	1	411,82	3,08	0,5	116,13	0,7	0,81
altele	8,3	3.418,14	25,58	5,8	1.347,16	8,47	7,4
TOTAL	100	4.1182,4	308,26	100	23.226,1	145,97	100

Sursa: Agenția pentru Protecția Mediului Ialomița, Raport privind starea mediului în anul 2008

În localitățile urbane din județul Ialomița funcționează un sistem de colectare selectivă a deșeurilor reciclabile (din PET, mase plastice, hârtie, carton) din deșeurile menajere, realizat de Depozitul zonal urban conform pentru deșeuri nepericuloase din județul Ialomița este situat în extravilanul municipiului Slobozia și comunei Perieți, la 2 km N-V de municipiul Slobozia, cu durata de exploatare de 20 ani. A fost realizată prima celulă cu o capacitate de depozitare de 283.000 mc. de deșeuri și o suprafață de 21.500 mp. având durata de exploatare de 3,5 ani. Aceasta se afla în anul 2009 în faza de umplere în proporție de 90 %.

În anul 2009 a fost realizată și dată în funcțiune a doua celulă pentru depozitarea deșeurilor cu o capacitate proiectată de 114.030 tone, prevăzută cu o minicelulă de depozitare a deșeurilor de azbest cu o capacitate de 114.545 tone. Această minicelulă a fost amenajată în partea a doua a anului 2008 și dată în folosință în cursul anului 2009 **ca urmare a epuizării capacității de stocare a minicelulei de azbest aferentă celei 1.**

Celula nr. 3 este operațională, dată în folosință în cursul anului 2009, cu o suprafață de 17.500 mp, cu un volum de stocare de 283.000 mc, capacitate proiectată de 226.000 tone, ce va asigura depozitarea deșeurilor din județul Ialomița pe timp de cca. 4,5-5 ani.

S-au încheiat protocoale de colaborare cu ECOROM și ECOTIC București care sunt specializate și implicate în colectarea selectivă și reciclarea deșeurilor. În colaborare cu aceste societăți s-au amplasat în municipiul Slobozia containere speciale destinate acestor categorii de deșeuri, acțiunea urmând a fi continuată și dezvoltată în viitor. S-au organizat și acțiuni de colectare de la populație a deșeurilor electrice, electronice și electrocasnice. S-a dat în folosință depozitul pentru colectarea și compostarea gunoiului animalier în cartierul Slobozia Nouă.

Deșeurile municipale și asimilabile din municipiul Urziceni sunt transportate la stația de transfer unde sunt supuse unui proces de sortare manuală. În urma sortării, deșeurile reciclabile se colectează în vederea valorificării de către agenți economici autorizați, iar restul deșeurilor se transportă la depozitul conform zonal.

În orașul Țândărei s-a finalizat închiderea depozitului neconform, iar deșeurile menajere sunt colectate și transportate la depozitul ecologic de la Slobozia.

În orașul **Fetești** deșeurile municipale de la stația de transfer sunt transportate la depozitul zonal conform din municipiul Slobozia. În municipiul Fetești în anul 2009 au fost executate: o platformă pentru deșeuri menajere, o platformă de compost în cartierul Coloniști și s-au amenajat containere pentru colectarea selectivă a deșeurilor din hârtie, plastic și sticlă în colaborare cu Ecorom, Urban și Primăria municipiului Fetești

În zona rurală a județului, deșeurile menajere au fost depozitate în cadrul a 145 de depozite rurale neamenajate aflate sub administrarea Consiliilor Locale, până la data de 16 iulie 2009. Până la sfârșitul anului 2009 au fost închise 138 de depozite neconforme rurale, la 3 depozite de deșeuri a fost sistată depozitarea, iar 10 depozite sunt încă în operare.

Deșeuri generate de activități medicale. Deșeurile medicale periculoase sunt constituite din deșeuri infecțioase și deșeuri înțepătoare/tăietoare. Cantitatea totală generată este în medie de 50.000 de tone și provine de la spitalele Slobozia, Fetești, Urziceni și Țândărei, fiind eliminate prin firme autorizate pentru acest tip de activitate.

Nămolurile în județul Ialomița provin de la 4 agenți economici care dețin stații de epurare: SC URBAN SA SLOBOZIA, SC ECOAQUA SA CĂLĂRAȘI - Filiala Urziceni, SC AGRANA ROMÂNIA SA Sucursala Țândărei, SC MARR SUGAR ROMANIA SRL -

Sucursala Urziceni), de la epurarea apelor uzate orășenești și de la epurarea apelor uzate industriale.

Deșeurile din echipamente electrice și electronice (DEEF).

Implementarea Directivei privind deșeurile de echipamente electrice și electronice s-a realizat prin crearea a trei puncte de colectare și anume:

- Un punct de colectare la nivel de județ situat în cadrul depozitului conform Slobozia al S.C. Vivani Salubritate SA;
- Două puncte de colectare pentru localități mai mari de 20.000 de locuitori în mun. Slobozia și mun. Fetești. Pe lângă aceste trei puncte de colectare, necesare, conform legislației în vigoare, au mai fost autorizați un număr de doi agenți economici în vederea colectării deșeurilor de DEEE.

La nivelul anului 2009, în județul Ialomița s-au colectat 136,654 tone DEEE și a fost predată spre valorificare o cantitate de 133,59 tone către SC RO ECOLOGIC SRL, SC URBAN SA BUCUREȘTI, SC GLENCORA IMPEX SRL.

Pentru realizarea obiectivelor privind DEEE s-au organizat Campanii Naționale de colectare a DEEE sub denumirea de "Marea Debarasare". Comparativ cu anul 2007 și 2008 se constată o creștere semnificativă a cantității de DEEE, urmare a acțiunilor de conștientizare cu privire la aceste deșeurile, care reprezintă o puternică bază de materii prime secundare.

Gestionarea deșeurilor periculoase din deșeurile municipale. În prezent, la nivelul jud. Ialomița nu se realizează colectare separată a deșeurilor periculoase din deșeurile municipale, prin urmare nu se cunoaște cantitatea generată.

Gestionarea deșeurilor din construcții și desființări. În anul 2009 la nivelul județului Ialomița s-a colectat o cantitate de 3.369,25 tone de deșeurile din construcții și demolări.

Deșeurile de producție – periculoase și nepericuloase sunt reprezentate de deșeurile din: hârtie și carton, sticlă, anvelope, deșeurile lemnoase, rumeguș, deșeurile feroase, deșeurile neferoase, acumulatori uzați, uleiuri uzate.

Impactul activităților de gestionare a deșeurilor asupra mediului

În județul Ialomița mai sunt o serie de deficiențe în modul de depozitare al unor deșeurile cu impact negativ asupra factorilor de mediu și al așezărilor umane, din care amintim:

- Nu s-a finalizat în totalitate închiderea platformelor neconforme de gunoie la nivel rural;
- Sunt localități rurale unde autoritățile publice locale nu au finalizat aplicarea unor soluții alternative pentru eliminarea deșeurilor;
- Proiectele pe gestiunea integrată a deșeurilor care s-au finalizat prin proiecte PHARE au început să funcționeze greu, datorită neîncheierii contractelor de salubritate;
- Asociațiile intercomunitare constituite au probleme financiare mari încă de la constituire, din cauza problemelor la nivel de primărie;
- Spațiile amenajate pentru colectarea selectivă sunt insuficiente față de necesar;
- Serviciile de salubritate nu își încasează banii de la populație pentru serviciul prestat;
- Cantitățile de deșeurile valorificate/reciclate sunt mici în raport cu cantitățile de deșeurile colectate;
- Cea mai mare parte din localitățile din mediul rural nu au servicii de salubritate care să preia deșeurile de la populație și societățile comerciale;
- În localitățile din mediul rural, nu au fost încheiate contracte de preluare a deșeurilor menajere cu societățile

autorizate, sau dacă s-au încheiat contracte, acestea au fost reziliate după câteva luni întrucât nu au fost solicitări de ridicare a deșeurilor;

- Populația din mediul rural nu este conștientizată de faptul că trebuie să plătească pentru deșeurile generate;
- Folosirea depozitelor existente în mediul rural și pentru eliminarea unor categorii de deșeurii industriale;
- Menținerea sau apariția unor depozitări neautorizate de deșeurii din unele localități;
- Existența unor depozitări necontrolate de deșeurii mai ales în zona rurală cu preponderență primăvara și toamna.
- Actualul sistem de gestionare a deșeurilor menajere prezintă și unele deficiențe dintre care menționăm:
- Punctele de colectare sunt situate, în unele cazuri, la distanțe mari față de generator, favorizând apariția depozitărilor necontrolate;
- Lipsa spațiilor de depozitare a deșeurilor din construcții și demolări duce la depozitări necontrolate a acestora;
- Sunt situații când ridicarea și transportul deșeurilor se efectuează cu utilaje uzate fizic și moral.

În luna mai a anului 2007 a fost dat în folosință depozitul conform pentru deșeurii periculoase în Slobozia, de către SC VIVANI SALUBRITATE SA SLOBOZIA parte a grupului german SC CHINOX Beteiligungs GmbH. Depozitul este situat în mun. Slobozia, Tarlaua 3274, Parcela A11 jud. Ialomița.

Investiții pentru protecția mediului în județul Ialomița

În județul Ialomița, în anii 2008 și 2009, s-au realizat investiții importante pentru protecția mediului, prevăzute în programele de conformare.

Principalele investiții pentru protecția mediului au fost realizate de: SC AVICOLA SA Slobozia – aproape 1.300 mii lei, SC

SUINTEST SA Fierbinți - 100 mii lei, SC ULTEX SA Jândărei - 528 mii lei, SC AMONIL SA Slobozia - 1.027 mii lei, SC OVICOM SRL Slobozia - 413 mii lei, SC PETROM SA PLOIEȘTI Z.O. Băicoi, Parc 159 Brăgăresa com. Valea Măcrișului - 246,4 mii lei N, SC PETROM SA Sucursala Ploiești, Z.O. Băicoi Batal depozitare șlam Grindu – 1.120 mii lei, SC PETROM SA Suc. Ploiești Z.O. Băicoi Stația de uscare gaze Gârbovi, structurile Colelia- Brăgăreasa – 4.450 mii lei, SC AGRANA ROMANIA SA Buzău, Sucursala Jândărei - 445 mii lei, SC LEMARCO CRISTAL SRL Urziceni - 6.115 mii lei, SC VIVANI SALUBRITATE SA Slobozia - 2.582 mii lei, A.N. APELE ROMÂNE SGA Ialomița - 9.673 mii lei.

Aceste investiții au avut efecte majore asupra protecției atmosferei și apelor de suprafață și subterane. De asemenea, au dus la ridicarea standardului de curățenie urbană contribuind la îmbunătățirea stării de confort și de sănătate a populației județului.

6. Analiza Diagnostic

- Zonă fără risc major de poluare;
- Județul Ialomița dispune de resurse importante de apă, potențial și tehnic utilizabile pentru alimentări cu apă potabilă și industrială, irigații, piscicultură și tratamente terapeutice;
- Se constată o îmbunătățire evidentă a calității apelor, datorată în special reducerii surselor majore de poluare, pe fondul încetării activității la marile întreprinderi industriale;
- Se impune în continuare identificarea zonelor critice sub aspectul poluării apelor datorită epurării

necorespunzătoare și eliminarea surselor majore de poluare prin investiții în domeniu;

- Este necesară continuarea dezvoltării rețelelor de alimentare cu apă în mediul urban și, mai ales, rural, în corelare cu dezvoltarea rețelelor de tratare a apei și de epurare a apelor uzate;
- Trebuie identificate și implementate proiecte de reabilitare, modernizare și extindere a stațiilor de tratare a apei și a stațiilor de epurare a apelor uzate;
- Este necesară introducerea de elemente tehnologice noi în captarea, distribuția și tratarea apei.
- Este necesară implementarea unui sistem integrat de gestionare a deșeurilor la nivelul județului.

STRENGTHS
(PUNCTE FORTE)



WEAKNESSES
(PUNCTE SLABE)



OPPORTUNITIES
(OPORTUNITĂȚI)



THREATS
(AMENINȚĂRI)

CAPITOLUL IV. ANALIZA SWOT

DEMOGRAFIE	133
MEDIUL DE AȚACERI	135
AGRICULTURĂ	137
TURISM ȘI PATRIMONIUL CULTURAL	139
ECHIPAREA TERITORIULUI	141
SOCIAL	143
MEDIU	146

DEMOGRAFIE

Puncte tari

Sporul natural în județul Ialomița are valori superioare mediei regiunii și o valoare comparabilă mediei naționale chiar ușor mai ridicată, datorită unei natalități mai mari față de media regiunii și media națională.

Județul Ialomița a avut un sold pozitiv al migrației internaționale (+37 persoane în anul 2008).

În ceea ce privește forța de muncă, s-au înregistrat ritmuri pozitive de creștere a *numărului mediu de salariați*, pe întreaga perioadă analizată.

Distribuție echilibrată a populației, în funcție de gen.

Puncte slabe

Ponderea populației sub 15 ani este în continuă scădere, ponderea populației vârstnice, de 60 de ani și peste este în continuă creștere.

În mediul rural din județul Ialomița este concentrată o populație majoritar inactivă și cu risc social ridicat.

Rata îmbătrânirii demografice în județul Ialomița era de 100,2 în anul 2008, peste media națională de 97,9.

Se înregistrează o situație nefavorabilă în ceea ce privește mortalitatea generală în raport cu media națională și media regiunii.

Migrația internă și mobilitatea forței de muncă au crescut continuu după anul 2000, Județul Ialomița fiind un județ care înregistrează pierderi de populație în ceea ce privește schimbările de domiciliu (-700 persoane în anul 2008).

În anul 2010 s-a estimat o creștere a ratei șomajului (9,9% pentru regiune respectiv 11,7% pentru județul Ialomița).

Oportunități	Amenințări
<p>Începând cu anul 2011 se estimează o revenire a populației ocupate cu un ritm mediu anual de creștere de 1,4% în perioada 2011 – 2015, respectiv 2,0% pentru perioada 2016 – 2020 în cazul regiunii Sud Muntenia și un ritm mediu de 1,2% (2011 – 2015) respectiv 1,4% (2016 – 2020);</p> <p>Pentru perioada 2011 – 2020 se estimează o creștere a numărului de salariați cu un ritm mediu anual de 1,1% pentru județul Ialomița;</p> <p>Rata șomajului va ajunge în anul 2020 la aproximativ 7% pentru județul Ialomița, adică va scădea față de valoarea de 11,7% vizată pentru 2010;</p> <p>Creșterea cererii de servicii destinate persoanelor și firmelor;</p> <p>Finanțări în domeniul resurselor umane disponibile – Fondul Social European (accesibil prin POS DRU, în perioada 2007 - 2013);</p> <p>Reducerea șomajului prin adaptarea învățământului și instruirii profesionale la necesitățile pieței muncii;</p> <p>Repartiție echilibrată a centrelor urbane pe teritoriul județului.</p>	<p>Condițiile economice, lipsa serviciilor medicale, în special în zonele rurale conduc la scăderea ratei natalității;</p> <p>Migrația populației tinere și mature;</p> <p>Riscul deprofesionalizării;</p> <p>Creștere a indicelui de îmbătrânire demografică;</p> <p>Scăderea nivelului de trai prin diminuarea resurselor de muncă;</p> <p>Diminuarea numărului de locuri de muncă disponibile;</p>

MEDIUL DE AFACERI

Puncte tari	Puncte slabe
<p>După evoluția productivității totale (cifra de afaceri/angajat) în cadrul principalelor firme, județul Ialomița a înregistrat un trend ascendent în intervalul 2006-2008, apropiat de nivelul înregistrat de principalele companii din județele mai dezvoltate ale regiunii.</p> <p>În ultimii 3 ani dinamica încasărilor la bugetul consolidat a înregistrat o creștere importantă a încasării veniturilor la bugetul consolidat la nivelul județului Ialomița</p> <p>Încasările din impozitul pe venit au crescut semnificativ în anul 2008 față de 2007, de la aproximativ 16 mil. lei la aproximativ 21 mil. lei. și și-au păstrat trendul ascendent și în 2009 (aproximativ 24 mil. lei).</p>	<p>Produsul intern brut al județului Ialomița s-a contractat în anul 2009 cu 8,2%, diminuare mai mare cu 1,5 puncte procentuale decât media regională (-6,7%), fiind cea mai accentuată reducere din regiunea Sud Muntenia;</p> <p>Din punct de vedere al resurselor de muncă, la nivelul anului 2009, județul Ialomița deținea poziția a 6-a din cele 7 județe ale regiunii Sud;</p> <p>În ceea ce privește activitatea agenților economici, după cifra de afaceri și numărul de personal, județul Ialomița ocupa în intervalul 2006-2008 o poziție inferioară în economia regiunii</p> <p>Sectoarele cu nivel tehnologic mai ridicat sunt slab reprezentate în rândul principalelor companii ale județului – doar fabricarea calculatoarelor și a produselor electronice și optice înregistrând o pondere de 0,18% în cifra de afaceri și 1,45% în numărul total de personal în anul 2008;</p> <p>Sumelor obținute din TVA la bugetul consolidat înregistrează o scădere de la aproximativ 49 mil. lei în 2008 la aproximativ 37 mil. lei. în 2009.</p>
Oportunități	Amenințări
<p>Accesul la Dunăre poate reprezenta un factor favorizant dezvoltării economice;</p> <p>În condițiile unei valorificări eficiente și durabile, „Dunărea”</p>	<p>Investițiile străine în județul Ialomița au înregistrat un trend descendent în ceea ce privește numărul de companii;</p> <p>Costuri mari de conformare a agenților economici la standardele de</p>

<p>privită ca resursă va constitui un factor de creștere economică;</p> <p>Prezența pe teritoriul județului Ialomița a resurselor naturale, pot contribui la creșterea potențialului economic zonal;</p> <p>Posibilitate înființării de parcuri industriale;</p> <p>Cooperarea între agenți economici și formarea clusterelor industriale;</p> <p>Existența programelor naționale și europene pentru susținerea dezvoltării / inovării, cercetării și transferului de tehnologie;</p> <p>Creșterea gradului de utilizare a resurselor de energie regenerabilă duce la creștere economică și introducerea de noi tehnologii;</p> <p>Tendență accelerată de concentrare a terenurilor agricole;</p> <p>Cerere de produse agricole ecologice;</p> <p>Promovarea produselor alimentare locale, tradiționale;</p> <p>Creșterea numărului de investiții străine care pot determina o creștere a competitivității prin transfer tehnologic și inovare;</p> <p>Interes crescut la nivel internațional pentru promovarea turismului durabil;</p> <p>Interes crescut la nivel național și internațional pentru agroturism;</p> <p>Disponibilitatea finanțărilor pentru dezvoltarea mediului de afaceri și susținerii IMM-urilor (prin POS CCE, POS DRU);</p> <p>Disponibilitatea finanțărilor pentru mediul rural (prin PNDR, POS DRU);</p>	<p>mediu;</p> <p>Proceduri dificile de obținere a avizelor (de ex. mediu) de către societățile comerciale;</p> <p>Fenomenul globalizării / integrării poate marginaliza anumite sectoare ale economiei și chiar să ducă la dispariția acestora (ex. industria textilă, industria ușoară, prelucrarea produselor alimentare etc.);</p> <p>Accentuarea procesului de dezindustrializare;</p> <p>Capacitate redusă a gospodăriilor țărănești și a fermelor de a concura cu produsele comunitare;</p> <p>Riscul delocalizării unor sectoare industriale către locații externe (de ex. Republica Moldova și Ucraina), din cauza costurilor mai reduse;</p> <p>Concurența zonelor turistice cu oferte turistice similare în alte regiuni sau țări învecinate;</p> <p>Disfuncționalități ale pieței funciare și de arendare;</p> <p>Preluarea unor modele greșite de dezvoltare a locațiilor cu destinații de vacanță;</p> <p>Nerealizarea unor proiecte de turism din cauza dificultăților legate de proprietatea terenurilor din zonele cu potențial turistic.</p>
---	---

AGRICULTURĂ

Puncte tari	Puncte slabe
<p>Județul Ialomița deține terenuri agricole favorabile desfășurării unei agriculturii performante, fiind amplasat într-o zonă agricolă cu potențial agropedoclimatic maxim;</p> <p>Din punct de vedere al suprafeței agricole pe care o deține se situează pe locul trei în regiunea Sud Muntenia;</p> <p>Existența unei tradiții agrare a zonei, care îmbinată cu aplicarea celor mai moderne tehnici și tehnologii existente în spațiul european și în lume – echipamente performante, utilizarea automatizărilor, extinderea și modernizarea sistemelor de irigații va susține creșterea producției agricole;</p> <p>Structura fondului funciar și a suprafețelor agricole cultivate din Județul Ialomița este favorabilă pentru realizarea acelor producții agricole care să susțină dezvoltarea unui sector zootehnic reprezentativ prin numărul și structura efectivelor de animale</p> <p>Existența resurselor naturale ale județului, pentru irigații (râul Ialomița și apa acumulată în barajul de la Dridu);</p> <p><i>În perioada 2007-2009, suprafața agricolă în teren amenajat pentru irigat a crescut, ajungând la 59.525 ha în 2009, cu 3.142 ha mai mare decât în anul anterior.</i></p> <p>Suprafața totală a județului Ialomița la data 30.03.2009 era de 445.289 ha din care 84% reprezintă terenuri agricole</p>	<p>În 2009 producțiile au scăzut cu 24,4% la cerealele boabe, mai puțin în cazul porumbului unde scăderea a fost de doar 1,8%. Scădere mai accentuată s-a înregistrat și în cazul producției de fructe, respectiv o reducere cu 35%;</p> <p>Efectivele animale înregistrează o scădere la nivelul județului în perioada 2006 – 2009;</p> <p>Agricultura practică la nivelul județului este în principal agricultură de subsistență;</p> <p>Gradul mare de fărâmițare a terenurilor agricole determină practicarea unei agriculturii neperformante;</p> <p>Lipsește mijloacele de producție;</p> <p>Câștigurile din activitățile agricole nu sunt atractive;</p> <p>Forța de muncă din mediul rural este îmbătrânită și va continua evoluția de îmbătrânire;</p> <p>Produsele agro-alimentare din import, cu prețuri scăzute, fac concurență produselor autohtone;</p>

Oportunități	Amenințări
<p>Existenta cadrului legislativ pentru înființarea și dezvoltarea exploataților agricole și puncte de colectare cereale;</p> <p>Existența Planului Național Strategic pentru Dezvoltare Rurală și a programului FEADR;</p> <p>Aprobarea Programului Național – Cadru de Restructurare și Modernizare a unor unități de profil zootehnic și din industria alimentară;</p> <p>Sprijinul oferit de Oficiul Județean pentru Consultanță Agricolă din județul Ialomița cu privire la accesarea fondurilor europene.</p>	<p>Pentru perioada 2010 – 2020 s-a prognozat în continuare o scădere a ocupării în agricultură, acest indicator ajungând la aproximativ 41% în județul Ialomița;</p> <p>Slaba informare a agricultorilor cu privire la normele europene;</p> <p>Cadrul legislativ instabil;</p> <p>Lipsa unui cadru legal pentru protejarea producției agricole interne;</p> <p>Concurența importului de produse agroalimentare de pe piața UE;</p> <p>Cunostinte insuficiente legate de elaborarea și administrarea proiectelor finanțate din Fondurile Structurale FEADR.</p>

TURISM ȘI PATRIMONIU CULTURAL

Puncte tari	Puncte slabe
<p>Diversitatea potențialului turistic natural, a reliefului, florei și faunei ;</p> <p>Existența unui patrimoniu cultural-istoric bogat (monumente istorice și de artă medievală, tradiții și obiceiuri ale diferitelor naționalități, structuri sătești istorice bine păstrate, urme vestigii: asezări, biserici, conace, muzee);</p> <p>Existența stațiunii balneoclimaterice Amara, stațiune binecunoscută pentru nămolul sapropelic și apele minerale sulfatate, clorurate și bromurate utilizate în tratamentul a diverse afecțiuni;</p> <p>Numărul de turiști cazați in județ a înregistrat o creștere constantă în perioada 2000-2008;</p>	<p>Capacitate mică de cazare în diverse structuri de primire a turiștilor;</p> <p>Ofertă universitară slab dezvoltată în domeniile management-turism-servicii;</p> <p>Promovarea insuficientă a potențialului turistic al județului;</p> <p>Finanțarea neadecvată a investițiilor în turism, ca urmare a alocărilor bugetare în domenii considerate prioritare, precum infrastructura urbană;</p> <p>Lipsa organizațiilor non-guvernamentale având ca obiect de activitate turismul;</p> <p>Infrastructura de primire turistică slab dezvoltată pe teritoriul județului;</p> <p>Lipsa unei tradiții a județului în domeniul turismului.</p>
Oportunități	Amenințări
<p>Stabilirea turismului ca prioritate națională;</p> <p>Existența programelor de valorificare și promovare a capitalului / potențialului natural (balneo-climateric) pentru turism;</p> <p>Dezvoltarea sectorului viticol, factor ce favorizează dezvoltarea turismului viticol;</p>	<p>Concurența zonelor turistice cu oferte turistice similare în alte regiuni sau țări învecinate;</p> <p>Nerealizarea unor proiecte de turism din cauza dificultăților legate de proprietatea terenurilor din zonele cu potențial turistic;</p> <p>Excluderea turismului din rândul priorităților locale;</p>

Dezvoltarea unor parteneriate public-private în vederea promovării obiectivelor turistice din localități;

Dezvoltarea campaniilor de responsabilitate socială în rândul companiilor private prin măsuri care vizează "adoptarea" unui monument istoric de către acestea;

Disponibilitatea finanțărilor pentru turism (prin POR, PNDR);

Dezvoltarea infrastructurii de turism și realizarea unui proiect de amploare în stațiunea balneo-climaterică Amara, pentru atragerea unui număr mai mare de turiști, prin înființarea unui mall turistic, construirea unei telegondole, a unui teren golf, a unui cazino, etc.;

Punerea în valoare a turismului pe Dunăre, inclusiv prin realizarea unor porturi și pontoane turistice;

Dezvoltarea agroturismului;

Incurajarea turismului cultural și religios etc.

Tendința ca falsul istoric și kitsch-ul să ia locul valorilor autentice.

ECHIPAREA TERITORIULUI

Puncte tari	Puncte slabe
<p>Situarea pe coridoarele europene de transport și accesul direct la cele mai importante piețe românești, prin transport rutier (drumuri naționale și județene, cu legătură la Autostrada 2 București – Constanța), feroviar (magistrala București – Constanța) și fluvial (Dunărea și Brațul Borcea);</p> <p>Resursele naturale de care dispune județul: gaze de sondă, petrol, loess, lemn, ape termale, nămol sapropelic etc.</p> <p>Rețea de telecomunicații la nivelul județului Ialomița este modernă, eficientă.</p> <p>Relieful și clima județului Ialomița favorizează dezvoltarea unor sisteme de obținere a energiei regenerabile (eoliană și solară).</p> <p>Rețeaua rutieră acoperă în mod echilibrat teritoriul județului; <i>Alimentarea cu energie electrică este asigurată la nivelul județului în proporție de 99%.</i></p>	<p>Infrastructura rutieră existentă la nivelul județului Ialomița necesită lucrări de reabilitare și modernizare;</p> <p>Acces scăzut al populației la rețele de energie termică sau de distribuție a gazelor naturale;</p> <p>Accesibilitate redusă în anumite zone din mediul rural datorită infrastructurii rurale slab dezvoltate;</p> <p>Inexistența căilor ferate electrificate;</p> <p>Suprafața de spațiu verde/loc. în mediul urban a fost, în anul 2008, de 18,21m²/loc, adică sub standardul european de 22-26 mp/cap de locuitor</p>
Oportunități	Amenințări
<p>Existența unor fondurilor europene pentru modernizarea infrastructurii sectorului rutier și fluvial - Programul Operațional Sectorial de Transport 2007-2013;</p> <p>Programe de dezvoltare a rețelei naționale de căi ferate conform Strategiei de Dezvoltare a Infrastructurii Feroviare din România – perioada 2001 – 2010, elaborată de Compania Națională de Căi Ferate S.A.;</p>	<p>Deplasarea traficului de pe sectorul transportului feroviar spre cel rutier;</p> <p>Alocarea de resurse reduse sistemelor de transport rutier și feroviar;</p> <p>Schimbarea unor trasee europene prin evitarea teritoriului național;</p> <p>Diminuarea volumului transportului de călători și marfă;</p>

<p>Modernizarea infrastructurii de transport, rutiere și feroviare;</p> <p>Crearea de stații intermodale de transport;</p> <p>Existența programelor guvernamentale de susținere a unor investiții în domeniul reabilitării și extinderii rețelelor de apă, canalizare și epurare a apelor uzată;</p> <p>Extinderea și modernizarea serviciilor publice de alimentare cu apă, canalizare și epurare a apelor uzate răspunde cerințelor cuprinse în directivele europene;</p> <p>Serviciile publice de alimentare cu apă și canalizare, prin dimensiunea lor socială, asigură locuri de muncă pentru un număr mare de salariați, dar mai ales asigură populației condiții optime de trai.</p> <p>Distribuția <i>energiei termice</i> în sistem centralizat, prezentă cu precădere în centrele urbane și aflată în declin în ultimii ani, datorită costurilor ridicate de producție și transport, tinde să fie înlocuită de sisteme mai mici, performante și eficiente;</p> <p>Județul Ialomița face parte din <i>Euroregiunea "Dunărea Inferioară"</i> constituită în anul 2001, alături de județele Constanța și Călărași din România și Regiunile Dobrich și Silistra din Bulgaria.</p>	<p>Deteriorarea condițiilor de trai și mediu;</p> <p>Redirecționarea unei mari părți a transportului fluvial prin canalul Dunăre –Marea Neagră;</p> <p>Restrângerea activității unor mari unități economice industriale;</p> <p>Costuri ridicate în transportul de mărfuri ce reduc eficiența și diminuează cererea de transport;</p> <p>Uzura și degradarea rețelelor de drumuri naționale și județene din localități;</p> <p>Reducerea investițiilor publice în infrastructură ca urmare a crizei economico-financiare;</p> <p>Risc permanent de degradare a factorilor de mediu, ca urmare a numărului mic de localități cu instalații centralizate de alimentare cu apă și canalizare;</p> <p>Localitățile care au alimentare cu apă în sistem centralizat, dar nu au sistem de canalizare și epurare al apelor uzate sunt un factor major de presiune asupra mediului;</p> <p>Lipsa intervențiilor prompte în ceea ce privește echiparea cu instalații centralizate de apă și canalizare duce la depopularea spațiului rural.</p>
---	--

SOCIAL

Puncte tari	Puncte slabe
<p>Nivelul mediu de instruire al populației ocupate este mai ridicat decât media pe țară,</p> <p>Județul Ialomița a înregistrat o tendință de reducere accentuată a numărului de ajutoare sociale, ajungând la 4.345 de beneficiari în anul 2008 (reprezentând 9,8% din numărul total de ajutoare sociale din regiunea Sud Muntenia în același an).</p> <p>În județul Ialomița, cheltuielile cu protecția socială a șomerilor (cu o pondere de 9,4% în totalul sumei la nivelul regiunii) au scăzut cu 7,1% față de anul 2007.</p> <p>Existența instituțiilor și a infrastructurii necesare furnizării serviciilor sociale în județul Ialomița.</p> <p>În ceea ce privește activitatea instituțiilor culturale din județul Ialomița, se remarcă o creștere a numărului de participanți la activitățile culturale, de vizitatori ai muzeelor, de cititori la biblioteci, ceea ce reflectă atât creșterea atractivității acestora, dar și activitatea bună a personalului din domeniu.</p> <p>Rețea de învățământ bine dezvoltată (167 de unități școlare în județ).</p> <p>Interes ridicat în formarea profesională a adulților în județ.</p> <p>Baza materială bună a instituțiilor de cultură.</p> <p>Preocuparea permanentă din partea managerilor instituțiilor culturale din județ pentru asigurarea unei agende cu evenimente culturale reprezentative în plan județean, național și chiar internațional.</p>	<p>Sistemul sanitar public și privat este slab dezvoltat, mai ales în mediul rural;</p> <p>Numai 3,3 % din populația ocupată din mediul rural are studii superioare (față de 20,3% în urban);</p> <p>Doar 56,8% din populația ocupată din mediul rural are un nivel mediu de pregătire (liceal/postliceal/profesional sau de ucenici) - față de 71,5 % în urban;</p> <p>Mare parte (39,9%) din populația ocupată din mediul rural are un nivel scăzut de educație (gimnazial/primar sau mai puțin) - față de numai 8,2% în urban;</p> <p>Baza didactico-materială a școlilor este precară;</p> <p>Oferta școlară se armonizează parțial cu piața muncii, generând dezechilibre între cerere și ofertă;</p> <p>Accesul limitat al tinerilor din mediul rural la oferta educațională;</p> <p>În județul Ialomița, numărul pensionarilor a înregistrat cea mai mare creștere din regiune, de 0,74% în anul 2008 față de anul 2007;</p> <p>Numărul total al persoanelor cu handicap din județul Ialomița a crescut de la an la an în perioada 2007-2009, cu aproximativ 12% în anul 2009 față de anul 2007, ceea ce reprezintă 924 de persoane;</p> <p>Situația generală precară a căminelor culturale din mediul rural, în ceea ce privește infrastructura și dotarea acestora;</p> <p>Număr în creștere a cazurilor de abandon, mai ales în cazul învățământului liceal și tehnic.</p>

Oportunități	Amenințări
<p>Programe de finanțare pentru asistența socială (POR, programe naționale);</p> <p>Programe de finanțare pentru sănătate (POR, programe naționale);</p> <p>Programe de finanțare pentru cultură (POR, Planul Național de Restaurare);</p> <p>Programe naționale de reabilitare, modernizare și dotare a așezămintelor culturale, din mediul rural și mic urban;</p> <p>Programe de finanțare pentru reabilitarea unităților de învățământ (POR, Banca Mondială);</p> <p>Noile reglementări ale Ministerului Sănătății care creează posibilitatea dotării cu aparatură performantă a unităților ambulatorii de specialitate;</p> <p>Legislația privind cabinetele medicale și posibilitatea modernizării acestora;</p> <p>Utilizarea tuturor posibilităților de finanțare pentru proiecte de infrastructură și proiecte sociale prioritare (din bugetul de stat pentru servicii de asistență socială, din fonduri structurale europene precum și din alte surse de finanțare externe);</p> <p>Dezvoltarea sistemelor de pensii private, asigurări private etc.</p> <p>O mai bună colaborare între instituțiile locale din domeniul asistenței sociale, serviciile publice descentralizate ale ministerelor și ONG-urile de profil;</p> <p>Încurajarea parteneriatelor public-privat în vederea înființării de</p>	<p>Subfinanțare, ca urmare a descentralizării administrative;</p> <p>Suspendarea / întreruperea / diminuarea unor programe naționale de finanțare ca urmare a crizei economice mondiale;</p> <p>Legea sponsorizării nu prevede facilități fiscale pentru sponsorii pentru cultură;</p> <p>Sucursalele locale ale băncilor nu pot lua decizii de susținere financiară a unor evenimente culturale;</p> <p>Accentuarea stării de degradare în care funcționează o parte din biblioteci;</p> <p>Retrocedarea spațiului în care funcționează filiala de carte franceză;</p> <p>Degradarea și închiderea unor unități medicale din cauza lipsei fondurilor și a managementului defectuos;</p> <p>Migrația cadrelor medicale cu pregătire superioară și medie în afara județului/a țării;</p> <p>Insuficienta motivare a personalului medical din motive financiare;</p> <p>Abandonul școlar și frecvența redusă a elevilor din motive financiare și din lipsa perspectivelor pe piața muncii;</p> <p>Migrația cadrelor didactice spre medii de viață mai avantajoase(urban, alte țări);</p> <p>Procesul lent de transformare a școlilor în furnizori de servicii pentru comunitățile locale;</p> <p>Creșterea numărului beneficiarilor de asistență socială ce rezultă din procesul de îmbătrânire a populației poate duce la o înrăutățire a</p>

servicii alternative;

problemelor actuale;

Legislație fără norme de aplicare care, pe de o parte, stabilește responsabilități ambigue (suprapuneri de responsabilități interpretări), iar, pe de altă, parte nu definește clar beneficiarul și criteriile de încadrare ale acestuia;

Atitudinea negativă a comunităților locale față de persoanele cu handicap, precum și lipsa unor programe de sprijin ar putea duce la izolarea unor grupuri dezavantajate de populație;

Ocuparea treptată a spațiului culturii tradiționale de către elementele moderne, fapt ce poate duce la estomparea identității culturale;

Diminuarea culturii autentice prin intermediul culturii străzii;

Intensificarea procesului de migrație a tinerilor de la sat la oraș și de la oraș în străinătate, fapt ce duce la pierderea unei verigi importante în lanțul causal al transmiterii valorilor tradiționale.

MEDIU	
Puncte tari	Puncte slabe
<p>Existența structurilor instituționale de bază pentru protecția mediului;</p> <p>Implementarea programelor de dezvoltare, privind managementul integrat al resurselor de apă și managementul integrat al deșeurilor;</p> <p>Monitorizarea și evaluarea permanentă a factorilor de mediu;</p> <p>Varietatea și bogăția biodiversității;</p> <p>Implicarea activă a factorilor de decizie în aplicarea politicilor și a planurilor de acțiune pentru protecția mediului;</p> <p>Resurse suficiente de apă, atât de suprafață, cât și subterană;</p> <p>Existența codului bunelor practici agricole.</p>	<p>Accesul redus al populației la sisteme centralizate de alimentare cu apă, canalizare și salubritate;</p> <p>Rețele de alimentare și distribuția apei existente uzate moral;</p> <p>Nivelul redus de ape uzate epurate conforme;</p> <p>Infrastructura edilitară uzată fizic și moral;</p> <p>Infrastructura precară pentru colectarea, transportul și eliminarea deșeurilor;</p> <p>Nivelul redus al colectării selective a deșeurilor, al reciclării și valorificării acestora;</p> <p>Traficul greu rutier este intens în zonele urbane și în proximitatea ariilor naturale protejate;</p> <p>Slaba conștientizare a populației și a agenților economici privind managementul ariilor protejate;</p> <p>Resursele financiare și umane insuficiente pentru managementul ariilor protejate, a speciilor și habitatelor de interes comunitar;</p> <p>Nu există un sistem coerent de informare a publicului cu date privind starea mediului.</p>
Oportunități	Amenințări
<p>Întărirea structurilor administrative drept element de bază pentru construirea unui sistem robust de management al</p>	<p>Insuficienta colaborare cu Institute de cercetare-dezvoltare din țară și/sau străinătate și realizarea de consorții în vederea monitoringului</p>

mediului și contribuția la dezvoltarea durabilă.

Evaluarea stării reale și monitoringul factorilor de mediu în vederea fundamentării unor scenarii și strategii de dezvoltare pe termen scurt, mediu și lung în domeniul mediului, a sănătății populației și în domeniul resurselor regenerabile și neregenerabile;

Posibilitatea utilizării energiilor neconvenționale oferite de sistemul natural al Județului Ialomița (soare, vânt, ape geotermale, etc) prin tehnologii noi;

Extinderea rețelei județene de arii protejate și rezervații naturale, reabilitarea infrastructurii, redimensionarea ecologică și economică a județului Ialomița;

Întărirea parteneriatelor naționale și internaționale cu instituții care au ca domeniu de activitate evaluarea biodiversității și protecția mediului;

Întărirea parteneriatului cu ONG-urile în procesul de elaborare și implementare a politicilor de mediu;

Realizarea de programe/proiecte pentru atragerea de fonduri naționale și europene în vederea protecției mediului și implementării politicilor de mediu și a dezvoltării durabile;

Instruirea permanentă și specifică pentru dezvoltarea capacității personalului care implementează și aplică efectiv politicile în domeniul protecției mediului;

Folosirea celor mai bune tehnologii disponibile, din punct de vedere economic și ecologic, în deciziile investiționale din fonduri publice pe regional și local și stimularea unor asemenea decizii din partea capitalului privat; introducerea fermă a criteriilor de eco-eficiență în toate activitățile de producție sau servicii;

integrat al mediului și luarea unor decizii pe termen mediu și lung;

Insuficiența resurselor financiare pentru realizarea unor proiecte la nivel județean și cofinanțarea unor proiecte din fonduri UE;

Personal insuficient instruit pentru implementarea și aplicarea efectivă a politicilor în domeniul protecției mediului

Slaba identificare a unor surse suplimentare de finanțare, în condiții de sustenabilitate, pentru realizarea unor proiecte și programe de anvergură, în special în domeniile infrastructurii, energiei, protecției mediului, siguranței alimentare, educației, sănătății și serviciilor sociale;

Slaba protecție și punerea în valoare a patrimoniului cultural și natural regional/județean;

Majoritatea ariilor naturale protejate nu au un administrator, ceea ce poate atrage după sine o slabă gestionare a acestor zone cu regim special;

Presiunea crescândă pe care creșterea economică o are asupra factorilor de mediu (aer, apă, sol) și asupra conservării biodiversității;

Poluarea factorilor de mediu (aer, apă, sol) și pericolul degradării florei și faunei în zonele protejate, din cauza turismului necontrolat;

Fragmentarea habitatelor din cauza dezvoltării infrastructurii;

Pericolul apariției accidentelor majore și a amenințărilor fenomenelor naturale imprevizibile;

Nerespectarea reglementărilor urbanistice în dezvoltarea orașelor;

Creșterea decalajului de dezvoltare între centrele urbane care beneficiază de finanțări și localitățile mici și mijlocii care nu au acces la finanțarea privind protecția mediului;

Anticiparea efectelor schimbărilor climatice și elaborarea atât a unor soluții de adaptare pe termen lung, cât și a unor planuri de măsuri de contingență inter-sectoriale, cuprinzând portofolii de soluții alternative pentru situații de criză generate de fenomene naturale sau antropice;

Asigurarea securității și siguranței alimentare prin valorificarea avantajelor oferite de mediul natural al Județului Ialomița în privința dezvoltării producției agricole, inclusiv a produselor organice; corelarea măsurilor de creștere cantitativă și calitativă a producției agricole în vederea asigurării hranei pentru oameni și animale cu cerințele de majorare a producției de biocombustibili, fără a face rabat de la exigențele privind menținerea și sporirea fertilității solului, biodiversității și protejării mediului;


Necesitatea identificării unor surse suplimentare de finanțare, în condiții de sustenabilitate, pentru realizarea unor proiecte și programe de anvergură, în special în domeniile infrastructurii, energiei, protecției mediului, siguranței alimentare, educației, sănătății și serviciilor sociale;

Protecția și punerea în valoare a patrimoniului cultural și natural regional/județean;

Revitalizarea unor moduri de viață tradiționale să fie însoțită de racordarea la normele și standardele europene privind calitatea vieții;

Disponibilitatea fondurilor europene pentru finanțare de proiecte medii să protejeze și să valorifice capitalul natural ca resursă turistică;

Manifestarea unor fenomene climatice extreme cu consecințe negative asupra unor activități economice.



CAPITOLUL V. DIRECȚIILE DE DEZVOLTARE ALE JUDEȚULUI IALOMIȚA

V.1. Analiza multicriterială pe zone cu potențial de dezvoltare în județ	150
V.2. Scenarii de dezvoltare ale județului Ialomița și selectarea scenariului oportun	158
V.3. Formularea viziunii, obiectivului general și a obiectivelor specifice ale Strategiei de Dezvoltare și a Direcțiilor Strategice de Dezvoltare	160

V.1. Analiza multicriterială pe zone cu potențial de dezvoltare în județ

Pentru identificarea scenariilor de dezvoltare, în cadrul procesului de elaborare a Strategiei s-a desfășurat un proces consultativ cu reprezentanții instituțiilor publice de nivel județean, în vederea realizării unei analize multicriteriale a potențialului oferit de cele 4 zone de dezvoltare ale județului Ialomița, constituite în jurul polilor de dezvoltare din județ.

Cele 4 zone și localitățile arondate sunt descrise în tabelul alăturat.

Pentru realizarea analizei multicriteriale s-au stabilit o serie de criterii ce au fost evaluate de către participanți per localitate, urmând a se calcula media aritmetică a punctajelor înregistrate pentru fiecare criteriu de localitățile componente ale unei zone, rezultând astfel punctajul zonei pentru criteriul respectiv.

S-au acordat note de la 1 la 5, unde 1 reprezintă situația cea mai precară, în vreme ce 5 reprezintă situația cea mai favorabilă.

Criteriile folosite și ponderile lor în punctajul total al fiecărei localități și, respectiv, al fiecărei zone sunt:

1	Zona Fierbinți- Urziceni	2	Zona Căzănești	3	Zona Slobozia	4	Zona Fetești- Tândărei
1	Urziceni,	1	Căzănești,	1	Slobozia,	1	Tândărei,
2	Gîrbovi,	2	Ciochina,	2	Amara,	2	Ograda,
3	Ion Roată,	3	Sălcioara,	3	Ciulnița,	3	Mărculești,
4	Alexeni,	4	Munteni- Buzău,	4	Perieți,	4	Sudiți,
5	Manasia,	5	Sărățeni,	5	Andrășești,	5	Săveni,
6	Borănești,	6	Balaciu,	6	Gheorghe Lazăr,	6	Mihail Kogălniceanu,
7	Coșereni,	7	Sf. Gheorghe	7	Cosîmbești,	7	Gura Ialomiței,
8	Axintele,	8	Grivița,	8	Bucu,	8	Platonești,
9	Bărbulești,	9	Traian,	9	Scînteia,	9	Valea Ciorii
10	Armășești,	10	Miloșești,	10	Albești,	10	Fetești,
11	Ciocîrlia	11	Reviga,	11	Buești,	11	Movila,
12	Fierbinți-Târg,	12	Cocora,	12	Gheorghe Doja	12	Stelnica,
13	Dridu,	13	Colelia,			13	Bordușani,
14	Sinești,	14	Valea Măcrișului,			14	Făcăeni,
15	Movilița,	15	Grindu			15	Vlădeni,
16	Jilavele,					16	Giurgeni
17	Adîncata,						
18	Maia,						
19	Brazii,						
20	Moldoveni,						
21	Drăgoești,						
22	Roșiori						
23	Bărcănești						

Criterii	Infrastructura de transport		Infrastructura sociala existenta			Utilitati				Infrastructura de primire turistica	Capacitate administrativa	Potential agrar	Potential comercial	Potential industrial	Potential turistic	Total punctaj
	accesibilitate si conectivitate	calitatea infrastructurii de transport existente	educatie	sanatate	asistenta sociala	alimentare cu apa	canalizare	iluminat public	management ul deseurilor							
Pondere criteriu in total punctaj	6%	7%	5%	5%	3%	6%	6%	2%	5%	5%	10%	10%	10%	10%	10%	100%

Punctajele înregistrate per localități și pe zone se prezintă după cum urmează:

		Infrastructura de transport		Infrastructura sociala existenta			Utilitati				Infrastructura de primire turistica	Capacitate administrativa	Potential agrar	Potential comercial	Potential industrial	Potential turistic
		accesibilitate si conectivitate	calitatea infrastructurii de transport existente	educatie	sanatate	asistenta sociala	alimentare cu apa	canalizare	iluminat public	managementul deseurilor						
	1. Zona Fierbinți - Urziceni	3.17	3.17	2.87	2.09	1.17	1.61	1.09	3.00	2.57	1.30	3.17	4.78	2.91	2.09	1.91
1	Urziceni,	5.00	5.00	4.00	4.00	3.00	3.00	3.00	4.00	4.00	3.00	5.00	4.00	5.00	5.00	1.00
2	Gîrbovi,	3.00	3.00	3.00	3.00	1.00	4.00	1.00	4.00	4.00	1.00	3.00	5.00	2.00	1.00	1.00
3	Ion Roată,	4.00	4.00	3.00	3.00	1.00	3.00	1.00	3.00	4.00	2.00	3.00	5.00	2.00	2.00	3.00
4	Alexeni,	4.00	4.00	2.00	1.00	1.00	1.00	1.00	3.00	2.00	1.00	3.00	5.00	1.00	2.00	2.00
5	Manasia,	4.00	4.00	3.00	3.00	1.00	1.00	1.00	4.00	1.00	1.00	4.00	5.00	4.00	4.00	2.00
6	Borănești,	2.00	2.00	2.00	1.00	1.00	1.00	1.00	3.00	1.00	1.00	2.00	4.00	1.00	1.00	1.00

		Infrastructura de transport		Infrastructura sociala existenta			Utilitati				Infrastructura de primire turistica	Capacitate administrativa	Potential agrar	Potential comercial	Potential industrial	Potential turistic
		accesibilitate si conectivitate	calitatea infrastructurii de transport existente	educatie	sanatate	asistenta sociala	alimentare cu apa	canalizare	iluminat public	managementul deseurilor						
7	Coșereni,	4.00	4.00	3.00	4.00	1.00	1.00	1.00	3.00	3.00	1.00	4.00	5.00	4.00	2.00	2.00
8	Axintele,	2.00	2.00	3.00	2.00	1.00	1.00	1.00	2.00	3.00	1.00	3.00	4.00	2.00	1.00	2.00
9	Bărbulești,	4.00	4.00	2.00	1.00	1.00	1.00	1.00	2.00	1.00	1.00	2.00	5.00	1.00	1.00	1.00
10	Armășești,	3.00	3.00	3.00	2.00	1.00	1.00	1.00	3.00	1.00	1.00	2.00	5.00	2.00	1.00	2.00
11	Ciocîrlia	4.00	4.00	3.00	1.00	1.00	1.00	1.00	2.00	1.00	1.00	4.00	5.00	2.00	1.00	1.00
12	Fierbinți-Târg,	3.00	3.00	3.00	3.00	3.00	2.00	1.00	3.00	3.00	2.00	4.00	5.00	3.00	3.00	2.00
13	Dridu,	3.00	3.00	3.00	2.00	1.00	2.00	1.00	3.00	3.00	2.00	3.00	5.00	4.00	3.00	3.00
14	Sinești,	4.00	4.00	3.00	2.00	1.00	2.00	1.00	3.00	1.00	2.00	3.00	4.00	4.00	3.00	2.00
15	Movilița,	4.00	4.00	3.00	2.00	1.00	1.00	1.00	3.00	3.00	2.00	3.00	5.00	4.00	3.00	3.00
16	Jilavele,	4.00	4.00	4.00	2.00	1.00	1.00	1.00	3.00	3.00	1.00	4.00	5.00	4.00	3.00	3.00
17	Adîncata,	3.00	3.00	3.00	2.00	1.00	1.00	1.00	3.00	3.00	1.00	4.00	5.00	3.00	2.00	2.00
18	Maia,	2.00	2.00	3.00	2.00	1.00	1.00	1.00	5.00	3.00	1.00	3.00	5.00	4.00	3.00	5.00
19	Brazii,	2.00	2.00	3.00	1.00	1.00	5.00	1.00	3.00	3.00	1.00	3.00	5.00	4.00	2.00	1.00
20	Moldoveni,	3.00	3.00	2.00	2.00	1.00	1.00	1.00	3.00	3.00	1.00	3.00	5.00	3.00	1.00	1.00
21	Drăgoești,	2.00	2.00	2.00	1.00	1.00	1.00	1.00	2.00	3.00	1.00	2.00	5.00	3.00	1.00	1.00
22	Roșiori	2.00	2.00	3.00	2.00	1.00	1.00	1.00	3.00	3.00	1.00	3.00	5.00	3.00	2.00	1.00
23	Bărcănești	2.00	2.00	3.00	2.00	1.00	1.00	1.00	2.00	3.00	1.00	3.00	4.00	2.00	1.00	2.00
	2. Zona Căzănești	2.73	2.73	2.80	2.27	1.20	2.67	1.00	2.60	2.60	1.20	3.67	5.00	2.93	2.33	1.20
1	Căzănești,	4.00	4.00	3.00	3.00	1.00	3.00	1.00	3.00	2.00	2.00	4.00	5.00	4.00	3.00	1.00
2	Ciochina,	4.00	4.00	3.00	2.00	1.00	4.00	1.00	2.00	4.00	1.00	4.00	5.00	3.00	2.00	1.00
3	Sălcioara,	2.00	2.00	3.00	2.00	1.00	2.00	1.00	2.00	1.00	1.00	4.00	5.00	3.00	2.00	1.00

		Infrastructura de transport		Infrastructura sociala existenta			Utilitati				Infrastructura de primire turistica	Capacitate administrativa	Potential agrar	Potential comercial	Potential industrial	Potential turistic
		accesibilitate si conectivitate	calitatea infrastructurii de transport existente	educatie	sanatate	asistenta sociala	alimentare cu apa	canalizare	iluminat public	managementul deseurilor						
4	M. Buzău,	3.00	3.00	3.00	2.00	1.00	3.00	1.00	3.00	4.00	1.00	4.00	5.00	3.00	2.00	1.00
5	Sărățeni,	3.00	3.00	3.00	2.00	1.00	3.00	1.00	3.00	4.00	1.00	4.00	5.00	3.00	1.00	1.00
6	Balaciu,	4.00	4.00	3.00	2.00	3.00	4.00	1.00	2.00	4.00	2.00	3.00	5.00	4.00	3.00	3.00
7	Sf. Gheorghe	4.00	4.00	3.00	2.00	2.00	4.00	1.00	3.00	4.00	2.00	4.00	5.00	3.00	3.00	1.00
8	Grivița,	3.00	3.00	3.00	2.00	1.00	4.00	1.00	3.00	3.00	1.00	4.00	5.00	3.00	3.00	1.00
9	Traian,	2.00	2.00	2.00	3.00	1.00	3.00	1.00	3.00	3.00	1.00	3.00	5.00	2.00	1.00	1.00
10	Miloșești,	2.00	2.00	2.00	2.00	1.00	2.00	1.00	3.00	3.00	1.00	3.00	5.00	2.00	2.00	1.00
11	Revița,	2.00	2.00	3.00	2.00	1.00	2.00	1.00	3.00	3.00	1.00	5.00	5.00	3.00	2.00	2.00
12	Cocora,	2.00	2.00	3.00	3.00	1.00	2.00	1.00	3.00	1.00	1.00	3.00	5.00	3.00	3.00	1.00
13	Colelia,	2.00	2.00	3.00	2.00	1.00	1.00	1.00	2.00	1.00	1.00	3.00	5.00	2.00	2.00	1.00
14	V. Măcrișului,	2.00	2.00	2.00	2.00	1.00	2.00	1.00	2.00	1.00	1.00	4.00	5.00	3.00	3.00	1.00
15	Grindu	2.00	2.00	3.00	3.00	1.00	1.00	1.00	2.00	1.00	1.00	3.00	5.00	3.00	3.00	1.00
	3. Zona Slobozia	3.50	3.42	3.17	2.67	1.33	3.00	1.33	3.08	3.67	1.58	4.17	4.75	3.67	2.50	1.92
1	Slobozia,	5.00	5.00	5.00	5.00	5.00	4.00	3.00	4.00	5.00	4.00	5.00	5.00	5.00	5.00	4.00
2	Amara,	4.00	4.00	4.00	4.00	1.00	4.00	3.00	4.00	5.00	4.00	5.00	5.00	5.00	4.00	4.00
3	Ciulnița,	4.00	3.00	3.00	2.00	1.00	5.00	1.00	3.00	4.00	1.00	5.00	4.00	4.00	3.00	1.00
4	Perieți,	4.00	4.00	3.00	3.00	1.00	4.00	1.00	3.00	4.00	1.00	4.00	5.00	4.00	2.00	3.00
5	Andrășești,	4.00	4.00	3.00	2.00	1.00	2.00	1.00	3.00	4.00	1.00	3.00	5.00	3.00	2.00	1.00
6	Gh. Lazăr,	3.00	3.00	3.00	2.00	1.00	3.00	1.00	3.00	2.00	2.00	4.00	5.00	4.00	3.00	2.00
7	Cosîmbești,	3.00	3.00	3.00	2.00	1.00	3.00	1.00	3.00	4.00	1.00	4.00	5.00	5.00	2.00	2.00
8	Bucu,	4.00	4.00	4.00	2.00	1.00	3.00	1.00	3.00	3.00	1.00	5.00	5.00	4.00	3.00	1.00

		Infrastructura de transport		Infrastructura sociala existenta			Utilitati				Infrastructura de primire turistica	Capacitate administrativa	Potential agrar	Potential comercial	Potential industrial	Potential turistic
		accesibilitate si conectivitate	calitatea infrastructurii de transport existente	educatie	sanatate	asistenta sociala	alimentare cu apa	canalizare	iluminat public	managementul deseurilor						
9	Scînteia,	3.00	3.00	2.00	3.00	1.00	4.00	1.00	3.00	2.00	1.00	3.00	5.00	2.00	1.00	1.00
10	Albești,	3.00	3.00	3.00	2.00	1.00	1.00	1.00	3.00	4.00	1.00	4.00	4.00	2.00	1.00	1.00
11	Buești,	3.00	3.00	2.00	2.00	1.00	1.00	1.00	2.00	4.00	1.00	4.00	4.00	2.00	1.00	1.00
12	Gh. Doja	2.00	2.00	3.00	3.00	1.00	2.00	1.00	3.00	3.00	1.00	4.00	5.00	4.00	3.00	2.00
	4. Zona Fetești-Țândărei															
		2.94	2.81	3.38	2.38	1.19	3.19	1.06	2.69	3.00	1.44	4.56	4.94	3.31	2.31	2.31
1	Țândărei,	4.00	4.00	4.00	4.00	2.00	3.00	2.00	3.00	4.00	2.00	5.00	5.00	5.00	4.00	2.00
2	Ograda,	4.00	4.00	3.00	2.00	1.00	2.00	1.00	2.00	4.00	1.00	5.00	5.00	3.00	2.00	3.00
3	Mărculești,	2.00	2.00	3.00	2.00	1.00	3.00	1.00	2.00	1.00	1.00	4.00	5.00	2.00	1.00	1.00
4	Sudiți,	2.00	2.00	3.00	2.00	1.00	4.00	1.00	2.00	4.00	1.00	4.00	5.00	3.00	1.00	2.00
5	Săveni,	2.00	2.00	3.00	2.00	1.00	3.00	1.00	2.00	4.00	1.00	4.00	5.00	3.00	2.00	2.00
6	M. Kogălniceanu,	2.00	2.00	4.00	3.00	1.00	4.00	1.00	3.00	4.00	1.00	5.00	5.00	4.00	3.00	1.00
7	Gura Ialomiței,	2.00	2.00	3.00	2.00	1.00	4.00	1.00	5.00	4.00	1.00	5.00	5.00	4.00	2.00	1.00
8	Platonești,	3.00	3.00	2.00	2.00	1.00	1.00	1.00	2.00	4.00	1.00	4.00	4.00	2.00	2.00	2.00
9	Valea Ciorii	2.00	2.00	3.00	2.00	1.00	1.00	1.00	2.00	1.00	1.00	3.00	5.00	3.00	2.00	2.00
10	Fetești,	5.00	5.00	4.00	4.00	3.00	3.00	1.00	3.00	5.00	3.00	5.00	5.00	5.00	4.00	3.00
11	Movila,	4.00	4.00	4.00	3.00	1.00	4.00	1.00	3.00	4.00	1.00	5.00	5.00	3.00	2.00	1.00
12	Stelnică,	3.00	3.00	3.00	2.00	1.00	4.00	1.00	2.00	2.00	1.00	5.00	5.00	3.00	2.00	3.00
13	Bordușani,	2.00	2.00	3.00	2.00	1.00	4.00	1.00	2.00	1.00	2.00	4.00	5.00	3.00	2.00	4.00

		Infrastructura de transport		Infrastructura sociala existenta			Utilitati				Infrastructura de primire turistica	Capacitate administrativa	Potential agrar	Potential comercial	Potential industrial	Potential turistic
		accesibilitate si conectivitate	calitatea infrastructurii de transport existente	educatie	sanatate	asistenta sociala	alimentare cu apa	canalizare	iluminat public	managementul deseurilor						
14	Făcăeni,	3.00	2.00	4.00	3.00	1.00	3.00	1.00	3.00	1.00	2.00	5.00	5.00	4.00	2.00	3.00
15	Vlădeni,	3.00	2.00	4.00	2.00	1.00	4.00	1.00	3.00	1.00	2.00	5.00	5.00	3.00	3.00	3.00
16	Giurgeni	4.00	4.00	4.00	1.00	1.00	4.00	1.00	4.00	4.00	2.00	5.00	5.00	3.00	3.00	4.00

Un punctaj mic înregistrat pentru criteriile ce țin de situația existentă se traduce prin nevoia urgentă a unor intervenții în sensul îmbunătățirii situației existente.

Un punctaj mare înregistrat pentru criteriile ce țin de potențial se traduce prin contextul favorabil dezvoltării unor inițiative în sensul valorificării potențialului existent:

Astfel, în ceea ce privește **infrastructura de transport**, ordinea priorității intervențiilor se prezintă după cum urmează:

Prioritate	Zona	Punctaj înregistrat (maxim 10 puncte)
1	Căzănești	5,47
2	Fetești-Țândărei	5,75

3	Fierbinți-Urziceni	6,35
4	Slobozia	6,92

În ceea ce privește **infrastructura de utilități** ordinea priorității intervențiilor se prezintă după cum urmează:

Prioritate	Zona	Punctaj înregistrat (maxim 20 puncte)
1	Fierbinți – Urziceni	8.26
2	Căzănești	8.87
3	Slobozia	11.08

4	Fetești-Țândarei	9.94
---	------------------	------

În ceea ce privește **infrastructura socială**, ordinea priorității intervențiilor se prezintă după cum urmează:

Educație		
Prioritate	Zona	Punctaj înregistrat (maxim 5 puncte)
1	Căzănești	2,80
2	Fierbinți – Urziceni	2,87
3	Slobozia	3,17
4	Fetești-Țândarei	3,38

În ceea ce privește **infrastructura de sănătate**, ordinea priorității intervențiilor se prezintă după cum urmează:

Sănătate		
Prioritate	Zona	Punctaj înregistrat (maxim 5 puncte)
1	Fierbinți – Urziceni	2,09
2	Căzănești	2,27

3	Fetești-Țândarei	2,38
4	Slobozia	2,67

În ceea ce privește **asistența socială**, ordinea priorității intervențiilor se prezintă după cum urmează:

Asistență socială		
Prioritate	Zona	Punctaj înregistrat (maxim 5 puncte)
1	Fierbinți – Urziceni	1,17
2	Fetești-Țândarei	1,19
3	Căzănești	1,20
4	Slobozia	1,33

Prioritatea, după potențial:

Potențial agrar		
Prioritate	Zona	Punctaj înregistrat (maxim 5 puncte)
1	Căzănești	5,00
2	Fetești-Țândarei	4,94
3	Fierbinți – Urziceni	4,78
4	Slobozia	7,75

Potențial comercial		
Prioritate	Zona	Punctaj înregistrat (maxim 5 puncte)
1	Slobozia	3,67
2	Fetești-Țândarei	3,31
3	Căzănești	2,93
4	Fierbinți – Urziceni	2,91

Potențial industrial		
Prioritate	Zona	Punctaj înregistrat

(maxim 5 puncte)		
1	Slobozia	2,50
2	Căzănești	2,33
3	Fetești-Țândarei	2,31
4	Fierbinți – Urziceni	2,09

Potențial turistic		
Prioritate	Zona	Punctaj înregistrat (maxim 5 puncte)
1	Fetești-Țândarei	2,31
2	Slobozia	1,92
3	Fierbinți – Urziceni	1,91
4	Căzănești	1,20

Rezultatele prezentei analize au jucat un rol important, alături de răspunsurile centralizate ale reprezentanților Consiliilor Locale din județ la chestionarele aplicate pe parcursul procesului de implementare a proiectului privind elaborarea Strategiei, alături de informațiile și statisticile puse la dispoziția elaboratorilor de către instituțiile publice deconcentrate de nivel local și județean, alături de „Profilul Socio-Economic și Demografic al județului Ialomița”, precum și alături de documentele strategice europene, naționale, regionale și județene existente, în identificarea direcțiilor de dezvoltare ale județului și, mai ales în prioritizarea intervențiilor propuse în cadrul Portofoliului de Proiecte și a Planului de Acțiuni.

V.2. Scenarii de dezvoltare ale județului Ialomița și selectarea scenariului oportun

A. Scenariul dezvoltării inerțiale – Comerțul și agricultura, principalele ramuri economice ale Județului Ialomița

În prezent, în județul Ialomița, principalele ramuri economice active atât în ceea ce privește cifra de afaceri, cât și numărul de angajați sunt comerțul și industria alimentară. De asemenea, agricultura, vânătoarea și serviciile conexe, precum și fabricarea articolelor de îmbrăcăminte ocupă locuri fruntașe în funcție de ponderile mari ale personalului angajat, dar mai reduse în ceea ce privește cifra de afaceri.

Ritmul investițiilor în infrastructura de transport și utilități publice va fi lent, chiar mai greu decât cel înregistrat în ultimii ani, pe fondul crizei economice actuale.

Ritmul transformărilor sociale, a sporirii egalității de șanse între femei și bărbați și a integrării grupurilor defavorizate va rămâne lent, din cauza structurii cererii de forță de muncă actuale și a imaginii de județ agrar-comercial.

Resursele naturale și istorice locale vor fi utilizate într-o proporție nesatisfăcătoare.

B. Scenariul dezvoltării alternative – Județul Ialomița, județ turistic și agrar

Scenariul dezvoltării alternative este un scenariu care mizează exclusiv pe dezvoltarea sectoarelor turistic și agrar.

Resursele naturale și istorice vor fi intens valorificate respectând principiile de sustenabilitate, declanșându-se astfel o orientare

locală către agricultura și industria alimentară, turism itinerant, turism specializat, turism legat de ape, turism agrar, servicii conexe, comerț, meșteșuguri tradiționale, etc. Această orientare va diversifica cererea de forță de muncă locală și va crea o bază pentru egalizarea șanselor între femei și bărbați, va determina apariția sau introducerea de noi specializări profesionale.

În prezent, în județul Ialomița, deși există obiective turistice importante, precum și zone cu potențial turistic ridicat, infrastructura turistică este slab dezvoltată. În acest context, în vederea unei lansări economice în ramura turistică, sunt necesare investiții importante, care vor prima în defavoarea investițiilor în infrastructura de bază.

C. Scenariul dezvoltării compuse – Diversificarea economiei Județului Ialomița, pe zone de potențial

Scenariul dezvoltării compuse, este un scenariu care combină cele două scenarii anterioare, inerțial și alternativ, în scopul valorificării tuturor elementelor pozitive caracteristice județului, bazându-se pe diversificarea sectoarelor și activităților economice în funcție de zonele cu potențial.

Ipoteza acestui scenariu este că, dată fiind așezarea geografică a județului, care justifică specificitatea unor zone bine delimitate în termeni de potențial economic, este favorabil ca dezvoltarea județului să fie structurată pe zone de potențial. Astfel, obiectivele intervențiilor vizate nu vor fi centralizate la nivel de județ, ci descentralizate la nivel de zona de potențial.

Pilonii economici pe care se va susține economia județului vor fi:

- pe de o parte: agricultura, comerțul și industria mică, sectoare economice care se dezvoltă inerțial, însă care au nevoie de intervenții în sensul creșterii competitivității acestora;

- pe de altă parte: valorificarea în scop turistic a patrimoniului natural și cultural-istoric din județ, precum și dezvoltarea sectorului de producție a energiilor alternative și a sectorului de cercetare.

Cele 4 zone propuse sunt concentrate în jurul polilor de dezvoltare urbană, după cum urmează:

1. *Zona Fierbinți – Urziceni*
2. *Zona Căzănești*
3. *Zona Slobozia*
4. *Zona Fetești-Jăndărei*

În urma analizei multicriteriale descrise în cadrul sub-capitolului anterior:

- Zona Fetești-Jăndărei prezintă cel mai mare potențial turistic dintre cele 4, urmată fiind de zonele Fierbinți-Urziceni și Slobozia;
- Zona Slobozia prezintă cel mai mare potențial comercial și industrial, urmată fiind de zona Fetești-Jăndărei și zona Fierbinți – Urziceni;
- Zona Căzănești prezintă cel mai ridicat potențial agrar, însă toate celelalte zone înregistrează punctaje ridicate la acest capitol.
- Zona Fierbinți – Urziceni înregistrează punctaje ridicate pentru potențialul agrar, industrial și pentru cel turistic.

În ceea ce privește infrastructura de bază, toate zonele necesită intervenții, cu prioritate însă zonele Fierbinți – Urziceni și Căzănești. În acest sens, vor fi inventariate atât acțiunile ce trebuie întreprinse de către Consiliul Județean Ialomița, cât și cele care sunt necesare ca inițiative ale consiliilor locale din județul Ialomița, precum și cele care trebuie realizate de către instituții deconcentrate, agenți economici și alți reprezentanți ai societății civile.

Comune pentru toate cele trei scenarii de dezvoltare sunt următoarele presupuneri care determină baza locală de referință pentru scenarii și care sunt în concordanță cu proiectele locale, sursele de finanțare identificate sau în curs de identificare și strategiile naționale de îmbunătățire a calității vieții:

- Până în 2020, populația va crește ușor și va rămâne constantă în structura pe grupe de vârstă;
- Condițiile de locuit vor continua să se îmbunătățească;
- Rețelele de utilități publice vor acoperi la standarde bune și foarte bune zonele urbane de locuit integral, precum și zonele industriale ale județului, iar în mediul urban continuând să fie asigurate la standarde prin soluții locale, până la acoperirea în etape a acestora;
- Spațiile verzi, spațiile deschise și zonele de pădure se vor extinde;
- Finanțarea dezvoltării locale din bugetul local va rămâne ridicată și constantă prin raport cu veniturile la bugetul local;
- Nivelul și ritmul de creștere economică, a produsului intern brut și a altor indicatori care exprimă creșterea calității vieții în județul Ialomița vor urmări modelul de creștere la nivel național.

Scenariul de referință recomandat este scenariul C – Scenariul dezvoltării compuse.

V.3. Formularea viziunii, obiectivului general si a obiectivelor specifice ale Strategiei de Dezvoltare si a Direcțiilor Strategice de Dezvoltare

Viziunea de dezvoltare:

În anul 2020 județul Ialomița va fi un județ care s-a dezvoltat durabil, valorificând potențialul economic existent pe zone de

dezvoltare, în scopul:

- asigurării echilibrului între sistemele socio-economice și potențialul natural;
- existenței unei forțe de muncă calificate, pentru care există un număr suficient de locuri de muncă bine plătite;
- creșterii competitivității județului, prin dezvoltarea sectoarelor economice existente;

- diversificării economiei județului, prin valorificarea patrimoniului natural, cultural-istoric și uman;

- îmbunătățirii continue a calității vieții oamenilor, asigurându-le acces egal la utilități și servicii publice calitativ superioare;
- implicării active a instituțiilor pentru dezvoltarea economică și socială echilibrată a județului, consultând democratic comunitatea, partenerii sociali și mediul de afaceri în procesul decizional.

Obiectiul general

Obiectivul general al Strategiei de Dezvoltare Județeană constă în îmbunătățirea continuă a calității vieții locuitorilor județului Ialomița, a generațiilor prezente și viitoare, prin crearea unei comunități sustenabile, capabile să gestioneze și să utilizeze resursele în mod eficient, pe zone de potențial economic și pe zone de prioritate, asigurând prosperitatea, protecția mediului și coeziunea socială.

Obiectivele specifice

În realizarea obiectivului general se va urmări atingerea următoarelor **obiective specifice**:

- Creșterea continuă a capacității de management, planificare și parteneriat a actorilor relevanți în contextul județean în vederea dezvoltării durabile a județului și diminuării disparităților dintre mediul rural și urban;
- Dezvoltarea echilibrată a infrastructurii coordonată cu implementarea sistemelor adecvate de management și valorificare a capitalului natural în vederea gestionării eco-eficiente a consumului de resurse și valorificarea maximală a acestora prin promovarea unor practici de consum și producție care să permită o creștere economică sustenabilă pe termen lung;
- Creșterea calității serviciilor furnizate către cetățean în vederea creării condițiilor pentru o piață a muncii flexibilă, în care oferta de muncă este adaptată permanent cerințelor angajatorilor, prin promovarea culturii antreprenoriale, a societății informaționale și a noilor servicii, în contextul integrării activităților productive în spațiul economic european

Directiile de dezvoltare propuse sunt:

Nr.	Direcție de dezvoltare	Nr.	Sub-direcție de dezvoltare	Operațiuni indicative
1.	Dezvoltarea capacității administrative	n/a	n/a	<p><i>Elaborarea documentelor strategice sectoriale și de planificare teritorială;</i></p> <p><i>Eficientizarea serviciilor publice furnizate către cetățeni prin folosirea tehnologiilor informatice și de comunicare;</i></p> <p><i>Formare profesională continuă pentru angajații instituțiilor publice;</i></p> <p><i>Informatizarea administrației publice locale;</i></p> <p><i>Îmbunătățirea mediului de desfășurare a activităților administrative (construcții/ reabilitări/dotări de sedii primării);</i></p> <p><i>Dezvoltarea parteneriatelor locale, zonale, județene, interjudețene, regionale, interregionale și internaționale.</i></p>
2.	Dezvoltare Economică	2.1.	Îmbunătățirea infrastructurii de transport	<p><i>Construcții/reabilitări/modernizări de drumuri locale și județene;</i></p> <p><i>Construcții/reabilitări/modernizări drumuri agricole de exploatație;</i></p> <p><i>Construcții/reabilitări/modernizări poduri și podețe;</i></p> <p><i>Modernizarea / realizarea centurilor ocolitoare pentru centre urbane;</i></p> <p><i>Modernizarea aleilor pietonale și trotuarelor, înființarea pistelor pentru biciclete;</i></p>

			<i>Amenajări/modernizări/extinderi parcaje;</i>
	2.2.	Extinderea și îmbunătățirea accesului la servicii de utilități publice	<p><i>Crearea/extinderea/modernizarea rețelelor de transport și distribuție/furnizare a gazelor naturale;</i></p> <p><i>Extinderea și modernizarea rețelelor de transport și distribuție/furnizare a energiei electrice;</i></p> <p><i>Proiecte integrate apă – canalizare – stații de epurare;</i></p> <p><i>Realizarea / reabilitarea / extinderea / modernizarea rețelelor de alimentare cu apă;</i></p> <p><i>Construcția / reabilitarea / extinderea sistemelor de alimentare cu apă și/sau canalizare;</i></p> <p><i>Construcția / reabilitarea / extinderea sistemelor canalizare și stațiilor de epurare;</i></p> <p><i>Managementul deșeurilor în concordanță cu planul județean de gestionare a deșeurilor;</i></p>
	2.3.	Creșterea competitivității economice	<p><i>Elaborarea strategiilor și politicilor de formare inițială și continuă;</i></p> <p><i>Măsuri active pe piața muncii, instruirea șomerilor și dezvoltarea forței de muncă;</i></p> <p><i>Promovarea și sprijinirea investițiilor cu dezvoltarea de parteneriate și acordarea de facilități;</i></p> <p><i>Crearea structurilor de sprijinire a afacerilor;</i></p> <p><i>Dezvoltarea și modernizare a activităților de comercializare a produselor și serviciilor de piață;</i></p> <p><i>Dezvoltarea activităților economice tradiționale ale județului Ialomița;</i></p> <p><i>Campanii de informare privind dezvoltarea abilităților antreprenoriale;</i></p>
	2.4.	Diversificarea economiei județene	<i>Creșterea atractivității spațiului rural și încurajarea micilor întreprinzători;</i>

				<p><i>Inițiative de producție energii alternative;</i></p> <p><i>Inițiative de dezvoltare a sectorului de cercetare</i></p>
		2.5.	Dezvoltarea turismului	<p><i>Valorificarea patrimoniului natural și cultural-istoric al județului în scopuri turistice;</i></p> <p><i>Crearea de centre de agrement;</i></p> <p><i>Diversificarea ofertei turistice rurale;</i></p> <p><i>Promovarea internă și internațională a potențialului turistic al județului;</i></p>
3.	Dezvoltarea sectorului social	3.1.	Creșterea calității vieții cetățenilor județului Ialomița	<p><i>Proiecte locale integrate (infrastructură rutieră, infrastructură de utilități, componentă socială, componentă culturală);</i></p> <p><i>Amenajare centre civice și spații publice;</i></p> <p><i>Construirea/reabilitarea/modernizarea locuințelor, infrastructurilor culturale, sportive și pentru petrecerea timpului liber;</i></p>
		3.2.	Asigurarea accesului egal la serviciile de asistență socială	<p><i>Reabilitarea, modernizarea, dezvoltarea și echiparea infrastructurii serviciilor sociale;</i></p> <p><i>Sprijinirea parteneriatelor pentru dezvoltarea serviciilor de asistență pentru copii și vârstnici;</i></p> <p><i>Înființarea de rețele de întrajutorare pentru diverse grupuri dezavantajate;</i></p>
		3.3.	Asigurarea accesului egal la serviciile de sănătate	<p><i>Reabilitarea, modernizarea, dezvoltarea și echiparea infrastructurii serviciilor de sănătate;</i></p> <p><i>Asigurarea asistenței medicale primare în zona rurală;</i></p>
		3.4.	Asigurarea accesului egal la educație	<p><i>Reabilitarea, modernizarea, dezvoltarea și echiparea infrastructurii educaționale preuniversitare;</i></p> <p><i>Programe de consiliere și orientare școlară, creșterea siguranței</i></p>

				<i>sistemului de învățământ;</i>
--	--	--	--	----------------------------------

Justificarea necesității intervențiilor urmărind direcțiile de dezvoltare propuse

1. Dezvoltarea capacității administrative



Ce spun
Consiliile Locale
din județ?

Având în vedere faptul ca din rezultatele anchetei realizate, Consiliile locale au raportat 142 de studii de fezabilitate și proiecte tehnice finalizate sau în curs de finalizare, vizând viitoare investiții, precum și numărul mare de proiecte (203) pe care autoritățile publice locale din județ le au pe agendă, concluzionăm că implementarea cu succes a acestora sunt necesare resurse umane suficiente și bine pregătite, precum și resurse materiale la nivelul fiecărui consiliu local. De asemenea, este necesară trasarea unor direcții strategice de dezvoltare pentru asigurarea unei abordări coerente de dezvoltare. Necesitatea actualizării Planurilor Urbanistice Generale a fost subliniată de majoritatea Consiliilor Locale ce au participat la anchetă.



Ce spun
autoritățile
judetene?

În urma analizei multicriteriale realizate împreună cu actorii relevanți de nivel județean s-a concluzionat că intervențiile în creșterea capacității administrative sunt prioritare pentru localitățile din zonele Fierbinți-Urziceni și Căzănești, acestea obținând punctajele cele mai mici în dreptul acestui criteriu (3,17 și 3,67 de puncte din 5 posibile).

Zona Slobozia (4,16 puncte) și Zona Fetești-Jăndărei (4,56 puncte), deși au înregistrat punctaje fruntașe necesită intervenții menite să păstreze situația favorabilă, mai ales în contextul schimbării abordărilor în politicile europene și naționale începând cu anul 2014.

2. Dezvoltare Economică



La nivelul consiliilor locale din județul Ialomița cele mai acute probleme care au nevoie de intervenții în sensul ameliorării situației prezente sunt: calitatea drumurilor și rețelele de alimentare cu apă potabilă și de canalizare. De asemenea, respondenții au menționat și necesitățile privind extinderea sau înființarea rețelelor de distribuție a gazelor naturale sau eficientizarea sistemelor de iluminat public și de distribuție energie electrică.

În 9 dintre cele 51 de localități ale caror reprezentanți au participat la anchetă au fost identificate surse de poluare. Cele mai multe provin fie din activitatea întreprinderilor industriale, fie din zootehnie, dar și din managementul deficitar al deșeurilor menajere.

40 dintre reprezentanții autorităților locale din județ au menționat obiective de interes turistic pe teritoriul localității respective. De asemenea, majoritatea respondenților au menționat printre proiectele vizate ale autorității locale proiecte ce au drept obiectiv diversificarea economiei locale.



În ceea ce privește **accesibilitatea și conectivitatea, precum și calitatea infrastructurii de transport**, autoritățile județene clasează pe locuri fruntașe Zona Slobozia (6,92 puncte din 10 posibile) și Zona Fierbinți-Urziceni (6,35 puncte din 10 posibile), în vreme ce punctajele obținute de Zona Căzănești și Fetești-Jăndărei sunt foarte mici (5,47 puncte, respectiv 5,75), ilustrând nevoia prioritară de intervenție.

Rețelele de **utilități** cel mai bine dezvoltate sunt în Zona Slobozia (11,08 puncte din 20 posibile) și Zona Fetești-Jăndărei (9,94 puncte din 20 posibile), în vreme ce Zona Fierbinți-Urziceni și Zona Căzănești prezintă punctaje mici (8,26, respectiv 8,87 puncte).

În ceea ce privește **potențialul economic de dezvoltare**, autoritățile județene au apreciat că:

- Zona Fetești-Jăndărei prezintă cel mai mare potențial turistic dintre cele 4, urmată fiind de zonele Fierbinți-Urziceni și Slobozia;
- Zona Slobozia prezintă cel mai mare potențial comercial și industrial, urmată fiind de zona Fetești-Jăndărei;
- Zona Căzănești prezintă cel mai ridicat potențial agrar, însă toate celelalte zone înregistrează punctaje ridicate la acest capitol.
- Zona Fierbinți – Urziceni înregistrează punctaje ridicate pentru potențialul agrar și pentru cel turistic.

3. Dezvoltarea sectorului social



La nivelul consiliilor locale din județul Ialomița sunt menționate probleme legate de accesul populației la servicii medicale, de educație, cultură și asistență socială de calitate. Infrastructura aferentă acestor sectoare necesită îmbunătățiri. De asemenea, trebuie rezolvată problema resurselor umane specializate în vederea furnizării unor servicii calitativ superioare populației județului.



Rețelele de **utilități** cel mai bine dezvoltate sunt în Zona Slobozia (7,17 puncte din 15 posibile) și Zona Fetești-Jândărei (6,94 puncte din 15 posibile), în vreme ce Zona Fierbinți-Urziceni și Zona Căzănești prezintă punctaje mici (6,13, respectiv 6,27 puncte).



CAPITOLUL VI. PORTOFOLIUL DE PROIECTE ȘI PLANUL DE ACȚIUNI

VI.1. Portofoliul de proiecte	169
VI.2. Planul de Acțiuni.....	199

VI.1. Portofoliul de proiecte

Cod Proiect	Proiecte aferente Zonei 1 Fierbinți – Urziceni	Surse de finanțare
Direcția de dezvoltare 1. Dezvoltarea capacității administrative		
SD1Z1_01	Înființare serviciu de salubritate în comuna Alexeni	Buget Local
SD1Z1_02	Construire clădire primărie și reabilitare construcție existentă în comuna Manasia	FEADR, Buget Local
SD1Z1_03	Reabilitare sediu Primărie în comuna Ciocîrlia	FEADR, Buget Local
SD1Z1_04	Reabilitare sediu primărie, comuna Brazii	FEADR, Buget local
SD1Z1_05	Sprijin financiar pentru pregătirea dosarului pentru selecția grupului de acțiune locală - Ialomița Vest	FEADR
Sub-direcția de dezvoltare 2.1. Îmbunătățirea infrastructurii de transport		
SD21Z1_01	Înființare sens giratoriu în Municipiul Urziceni	FEDR, Buget local
SD21Z1_02	Semaforizare intersecții în Municipiul Urziceni	FEDR, Buget local
SD21Z1_03	Infrastructura tehnico-edilitară și de drumuri în Municipiul Urziceni	FEDR, Buget local
SD21Z1_04	Modernizare drumuri comunale în comuna Gîrbovi	FEADR, Buget local, Fonduri guvernamentale (Subprogramul Pietruirea, reabilitare, modernizarea și/sau asfaltarea drumurilor de interes local clasate conform HG nr. 577/1997, cu modificările și completările ulterioare)
SD21Z1_05	Modernizare drumuri comunale în comuna Ion Roată	FEADR, Buget local, Fonduri guvernamentale (Subprogramul Pietruirea, reabilitare, modernizarea și/sau asfaltarea drumurilor de interes local clasate conform HG nr. 577/1997, cu modificările și completările ulterioare)
SD21Z1_06	Modernizare drumuri comunale în comuna Manasia	FEADR, Buget local, Fonduri guvernamentale (Subprogramul Pietruirea, reabilitare, modernizarea și/sau asfaltarea drumurilor de interes local clasate conform HG nr. 577/1997, cu modificările și completările ulterioare)

SD21Z1_07	Îmbunătățirea rețelei de drumuri de interes local din comuna Coșereni	FEADR, Buget local, Fonduri guvernamentale (Subprogramul Pietruirea, reabilitare, modernizarea și/sau asfaltarea drumurilor de interes local clasate conform HG nr. 577/1997, cu modificările și completările ulterioare)
SD21Z1_08	Îmbunătățirea rețelei de drumuri de interes local din comuna Ciocîrlia	FEADR, Buget local, Fonduri guvernamentale (Subprogramul Pietruirea, reabilitare, modernizarea și/sau asfaltarea drumurilor de interes local clasate conform HG nr. 577/1997, cu modificările și completările ulterioare)
SD21Z1_09	Modernizare drumuri în Orașul Fierbinți-Târg	FEDR, Buget local
SD21Z1_10	Modernizarea drumurilor de exploatare agricolă în localitatea Fierbinți-Târg	FEADR, Buget local
SD21Z1_11	Construire șosea centura în orașul Fierbinți-Târg	FEDR, Buget local
SD21Z1_12	Reabilitare pod peste Râul Ialomița, în orașul Fierbinți-Târg	FEDR, Buget local
SD21Z1_13	Asfaltare drumuri locale în comuna Jilavele	FEADR, Buget local, Fonduri guvernamentale (Subprogramul Pietruirea, reabilitare, modernizarea și/sau asfaltarea drumurilor de interes local clasate conform HG nr. 577/1997, cu modificările și completările ulterioare)
SD21Z1_14	Amenajare trotuare in comuna Jilavele	FEADR, Buget local, Fonduri guvernamentale (Subprogramul Pietruirea, reabilitare, modernizarea și/sau asfaltarea drumurilor de interes local clasate conform HG nr. 577/1997, cu modificările și completările ulterioare)
SD21Z1_15	Modernizare D.J. 201 A în comuna Adîncata	FEDR, Buget Local, Buget judetean
SD21Z1_16	Asfaltarea străzilor comunale din comuna Brazii	FEADR, Buget local, Fonduri guvernamentale (Subprogramul Pietruirea, reabilitare, modernizarea și/sau asfaltarea drumurilor de interes local clasate conform HG nr. 577/1997, cu modificările și completările ulterioare)
SD21Z1_17	Modernizare străzi rurale în comuna Moldoveni	FEADR, Buget local, Fonduri guvernamentale (Subprogramul Pietruirea, reabilitare, modernizarea și/sau asfaltarea drumurilor de interes local clasate conform HG nr. 577/1997, cu modificările și completările ulterioare)
SD21Z1_18	Modernizare drumuri comunale în comuna Moldoveni	FEADR, Buget local, Fonduri guvernamentale (Subprogramul Pietruirea, reabilitare, modernizarea și/sau asfaltarea drumurilor de interes local clasate conform HG nr. 577/1997, cu modificările și completările ulterioare)

Sub-direcția de dezvoltare 2.2. Extinderea și îmbunătățirea accesului la servicii de utilități publice

SD22Z1_01	Reabilitarea și extinderea rețelelor de distribuție apă și canalizare în Municipiul Urziceni	FEDR, Buget local, FC
SD22Z1_02	Extindere rețea de energie electrică în comuna Gîrbovi	FEADR, Buget local
SD22Z1_03	Construire platforma de gunoi ecologică în comuna Gîrbovi	FEADR, Buget local, Fonduri Guvernamentale- Administrația Fondului pentru Mediu
SD22Z1_04	Modernizare iluminat public in comuna Gîrbovi	FEADR, Buget local
SD22Z1_05	Realizare stație de epurare în comuna Ion Roată	FEADR, Buget local, Fonduri Guvernamentale- Administrația Fondului pentru Mediu, FC
SD22Z1_06	Înființare rețea de distribuție gaze naturale în comuna Ion Roată	FEADR, Buget local
SD22Z1_07	Înființare rețea de canalizare în comuna Ion Roată	FEADR, FC, Buget local
SD22Z1_08	Înființare rețea de distribuție de gaze naturale în comuna Alexeni	FEADR, Buget local
SD22Z1_09	Realizare stație de compostare pentru deșeuri organice în comuna Alexeni	FEADR, Buget local
SD22Z1_10	Eficientizarea sistemului de iluminat stradal în comuna Alexeni	FEADR, Buget local
SD22Z1_11	Înființare rețea de canalizare și stație de epurare în comuna Alexeni	FEADR,FC, Buget local, Fonduri Guvernamentale- Administrația Fondului pentru Mediu, Programul Pietruirea, reabilitare, modernizarea și/sau asfaltarea drumurilor de interes local clasate și alimentare cu apă a satelor aprobat prin HG nr. 577/1997, cu modificările și completările ulterioare)
SD22Z1_12	Înființare rețea de distribuție apă potabilă în comuna Alexeni	FEADR, FC, Buget local, Fonduri Guvernamentale- Administrația Fondului pentru Mediu, Programul Pietruirea, reabilitare, modernizarea și/sau asfaltarea drumurilor de interes local clasate și alimentare cu apă a satelor aprobat prin HG nr. 577/1997, cu modificările și completările ulterioare)
SD22Z1_13	Reparație cămin cultural în comuna Alexeni	FEADR, Buget local, Fonduri guvernamentale
SD22Z1_14	Construire platformă de deșeuri biodgradabile în comuna Manasia	FEADR, Buget local, Fonduri Guvernamentale- Administrația Fondului pentru Mediu
SD22Z1_15	Extindere rețea de distribuție gaze naturale în comuna Manasia	FEADR, Buget local

SD22Z1_16	Înființare rețea de alimentare cu apă și rețea de canalizare în comuna Borănești	FEADR, FC, Buget local, Fonduri Guvernamentale- Administrația Fondului pentru Mediu, Programul Pietruirea, reabilitare, modernizarea și/sau asfaltarea drumurilor de interes local clasate și alimentare cu apă a satelor aprobat prin HG nr. 577/1997, cu modificările și completările ulterioare)
SD22Z1_17	Îmbunătățirea și extinderea rețelei de apă potabilă din comuna Coșereni	FEADR, FC, Buget local, Fonduri Guvernamentale- Programul Pietruirea, reabilitare, modernizarea și/sau asfaltarea drumurilor de interes local clasate și alimentare cu apă a satelor aprobat prin HG nr. 577/1997, cu modificările și completările ulterioare)
SD22Z1_18	Înființarea rețea canalizare și stație epurare în comuna Coșereni	FEADR, FC, Buget local, Fonduri Guvernamentale- Administrația Fondului pentru Mediu
SD22Z1_19	Înființare rețea distribuție gaze naturale în comuna Coșereni	FEADR, Buget local
SD22Z1_20	Platformă de compostare și sortare deșeurii satul Horia, comuna Axintele	FEADR, Buget local
SD22Z1_21	Înființare stație de epurare ape uzate în comuna Axintele	FEADR, Buget local, Fonduri Guvernamentale- Administrația Fondului pentru Mediu
SD22Z1_22	Înființare stație de tratare apă potabilă în comuna Axintele	FEADR, FC, Buget local, Fonduri Guvernamentale- Administrația Fondului pentru Mediu
SD22Z1_23	Managementul integrat al deșeurilor menajere în localitățile Dridu, Adâncata, Fierbinți, Jilavele, Maia, Brazi, Moldoveni, Movilița, Roșiori, Dragoiești	FEDR, FC, Buget local
SD22Z1_24	Reabilitarea și modernizarea sistemului de alimentare cu apă și canalizare – Aglomerarea Dridu-Fierbinți	FEDR, FC, Buget local
SD22Z1_25	Înființare distribuție gaze naturale în Orașul Fierbinți-Târg, Dridu, Movilița	FEADR, Buget local
SD22Z1_26	Reabilitare și extindere rețea iluminat public în orașul Fierbinți-Târg	Buget Local
SD22Z1_27	Iniințare rețea de distribuție gaze naturale în comuna Jilavele	FEADR, Buget local
SD22Z1_28	Înființare sistem de canalizare în comuna Brazii	FEADR, FC, Buget local, Fonduri Guvernamentale- Administrația Fondului pentru Mediu
SD22Z1_29	Realizare stație de epurare în comuna Moldoveni	FEADR, Buget local, Fonduri Guvernamentale- Administrația Fondului pentru Mediu
SD22Z1_30	Alimentarea cu gaze naturale a comunei Moldoveni	FEADR, Buget local

Sub-direcția de dezvoltare 2.3. Creșterea competitivității economice

SD23Z1_01	Construire piață agroalimentară în orașul Fierbinți-Târg	Buget Local
SD23Z1_02	Programul „Renașterea satului românesc” - 10 case pentru specialiști, în comuna Brazii	Fonduri guvernamentale- HG nr. 151/2010 privind aprobarea Programului Renașterea satului românesc — 10 case pentru specialiști, Buget local
SD23Z1_03	Reabilitare bloc specialiști în comuna Jilavele	Fonduri guvernamentale- HG nr. 151/2010 privind aprobarea Programului Renașterea satului românesc — 10 case pentru specialiști, Buget local
SD23Z1_04	Dezvoltarea și Modernizarea Parcului de Afaceri în Municipiul Urziceni	FEDR, Buget local
SD23Z1_05	Construire hală producție panificație, Fierbinți-Târg	FEDR, Buget local
SD23Z1_06	Înființare fermă vaci de lapte cu secție de procesare și unitate de producere energie din surse regenerabile, sat Livedea, comuna Sinești	FEADR, Buget local

Sub-direcția de dezvoltare 2.4. Diversificarea economiei județene

SD24Z1_01	Înființare stație fotovoltaică în Municipiul Urziceni	FEDR, Fonduri Guvernamentale- Administrația Fondului pentru Mediu, Buget local
SD24Z1_02	Amplasare parc solar fotovoltaic în orașul Fierbinți-Târg	FEDR, Fonduri Guvernamentale- Administrația Fondului pentru Mediu, Buget local
SD24Z1_03	Parc fotovoltaic în localitatea Hagiești, comuna Sinești, județul Ialomița	FEDR, Fonduri Guvernamentale- Administrația Fondului pentru Mediu, Buget local

Sub-direcția de dezvoltare 2.5. Dezvoltarea turismului

SD25Z12_01	Amenajarea lacurilor Jilavele și Ratca pentru pescuit sportiv și agrement	FEDR, FEP, Buget local
SD25Z12_02	Amenajare tabără de copii în pădurea Sinești	Buget Local, Buget Județean
SD25Z12_03	Muzeul deschis al Culturii Dridu - amenajarea rezervației arheologice din comuna Dridu	FEDR, Buget local

SD25Z12_04	Restaurarea și amenajarea Conacului Marghiloman ca obiectiv de turism experimental istoric	FEDR, Buget local
Sub-direcția de dezvoltare 3.1. Creșterea calității vieții cetățenilor județului Ialomița		
SD31Z1_01	Înființare Baltă sportivă și de agrement în Municipiul Urziceni	FEDR, FEP, Buget local
SD31Z1_02	Îmbunătățirea calității mediului prin înființare parc și aliniament în comuna Alexeni	Fonduri Guvernamentale- Administrația Fondului pentru Mediu, Buget local
SD31Z1_03	Dotare cămin cultural, comuna Ciocîrlia, județul Ialomița	FEADR, Fonduri Guvernamentale, Buget local
SD31Z1_04	Realizarea de spatii verzi în Orașul Fierbinți-Târg	Fonduri Guvernamentale- Administrația Fondului pentru Mediu, Buget local
SD31Z1_05	Modernizare stadion în orașul Fierbinți-Târg	Buget local
SD31Z1_06	Construire centru administrativ al orașului Fierbinți-Târg	Buget local
SD31Z1_07	Construire Casă de Cultură și Bibliotecă Orășenească, în orașul Fierbinți-Târg	Buget local
SD31Z1_08	Reabilitare cămin cultural în comuna Jilavele	FEADR, Fonduri Guvernamentale, Buget local
SD31Z1_09	„Proiect integrat pentru com. Adîncata, jud. Ialomița îmbunătățirea rețele de drumuri comunale (interes local) în sat Adîncata, înființare rețea apă potabilă în sat Patru Frați, înființare rețea apă uzată menajeră și stație de epurare în sat Patru Frați, înființare centru de asistență după program școlar de tip after-school în sat Adîncata, conservarea și promovarea valorilor moștenirii culturale tradițiilor locale prin achiziționarea de costume populare și instrumente muzicale pentru ansamblul folcloric „Mugurel Ialomițean”.	FEADR, Buget local
SD31Z1_10	Înființare sală de sport în comuna Moldoveni	FEADR, Fonduri Guvernamentale, Buget local
SD31Z1_11	Alimentare cu apă, înființare rețea de canalizare, asfaltare drumuri comunale, înființare centru social și dotare Cămin Cultural în comuna Roșiori	FEADR, FC, Buget local, Fonduri Guvernamentale- Administrația Fondului pentru Mediu, Programul Pietruirea, reabilitare, modernizarea și/sau asfaltarea drumurilor de interes local clasate și alimentare cu apă a satelor aprobat prin HG nr. 577/1997, cu modificările și completările ulterioare)

SD31Z1_12	Modernizarea terenului de sport din comuna Roșiori	FEADR, Fonduri Guvernamentale, Buget local
SD31Z1_13	Reabilitare drumuri comunale, înființare rețea de canalizare, extindere rețea de alimentare cu apă în comuna Drăgoești	FEADR, FC, Buget local, Fonduri Guvernamentale- Administrația Fondului pentru Mediu, Programul Pietruirea, reabilitare, modernizarea și/sau asfaltarea drumurilor de interes local clasate și alimentare cu apă a satelor aprobat prin HG nr. 577/1997, cu modificările și completările ulterioare)
Sub-direcția de dezvoltare 3.2. Asigurarea accesului egal la serviciile de asistență socială		
SD32Z1_01	Înființare centru de informare și consiliere a persoanelor cu nevoi speciale în comuna Ciocîrlia	Buget local
SD32Z1_02	Reabilitare Centrul de asistență medico-socială Fierbinți-Tîrg, pavilioanele A și B	FEDR, Buget județean
Sub-direcția de dezvoltare 3.3. Asigurarea accesului egal la serviciile de sănătate		
SD33Z1_01	Înființare dispensar uman prin schimbarea destinației unei clădiri existente în comuna Alexeni	FEADR, Buget local
SD33Z1_02	Construire cabinete medicale în orașul Fierbinți-Târg	FEDR, Buget local
Sub-direcția de dezvoltare 3.4. Asigurarea accesului egal la educație		
SD34Z1_01	Reparație capitală gradiniță, realizare gradiniță nouă în comuna Alexeni	FEADR, Buget local
SD34Z1_02	Înființarea centru instructiv-educativ în sistem after-school în comuna Coșereni	FEADR, Buget local
SD34Z1_03	Reabilitare școală generală cls. I-VIII din comuna Coșereni	FEDR, Buget local

SD34Z1_04	Înființare și modernizare Școala de Arte și Meserii în orașul Fierbinți-Târg	FEDR, Buget local
SD34Z1_05	Consolidare, extinere și reabilitare Școala cu cls. I-VIII Adâncata	FEDR, Buget local

Cod Proiect	Proiecte aferente Zonei 2 Căzănești	Surse de finanțare
Direcția de dezvoltare 1. Dezvoltarea capacității administrative		
SD1Z2_01	Înființare spațiu administrativ prin schimbarea destinației teatrului de vară din orașul Căzănești	Buget local
SD1Z2_02	Reabilitarea clădirii primăriei orașului Căzănești	Buget local
SD1Z2_03	Extindere sediu primărie, comuna Ciochina	Buget local
SD1Z2_04	Construcția Parteneriatului Public-Privat, animarea teritoriului pentru Asociația Grupului de Acțiune Locală Ialomița Centrală Balaciu-Căzănești-Reviga	FEADR
SD1Z2_05	Realizare PUG+PUZ, comuna Sărățeni	Buget local, Fonduri Guvernamentale- Programul privind finanțarea elaborării Planurilor Urbanistice Generale și a Regulamentelor Locale de Urbanism aferente
SD1Z2_06	Realizarea Planului Urbanistic General al comunei Colelia	Buget local, Fonduri Guvernamentale- Programul privind finanțarea elaborării Planurilor Urbanistice Generale și a Regulamentelor Locale de Urbanism aferente
SD1Z2_07	Construire sediu nou primărie și dotare corespunzătoare, comuna Valea Macrișului	Buget local
Sub-direcția de dezvoltare 2.1. Îmbunătățirea infrastructurii de transport		
SD21Z2_01	Modernizarea străzilor în orașul Căzănești	FEDR, Buget local
SD21Z2_02	Realizare rută ocolitoare DN2A în orașul Căzănești	FEDR, Buget Local, Buget Județean
SD21Z2_03	Modernizare drumuri de exploatație agricolă în comuna Ciochina	FEADR, Buget local
SD21Z2_04	Modernizarea drumurilor agricole de exploatare în comuna Sărățeni	FEADR, Buget local

SD21Z2_05	Asfaltare drumuri de interes local în comuna Sărățeni	FEADR, Buget local, Fonduri Guvernamentale- Administrația Fondului pentru Mediu, Programul Pietruirea, reabilitare, modernizarea și/sau asfaltarea drumurilor de interes local clasate și alimentare cu apă a satelor aprobat prin HG nr. 577/1997, cu modificările și completările ulterioare)
SD21Z2_06	Asfaltare drumuri comunale, în comuna Sfântul Gheorghe	FEADR, Buget local, Fonduri Guvernamentale- Administrația Fondului pentru Mediu, Programul Pietruirea, reabilitare, modernizarea și/sau asfaltarea drumurilor de interes local clasate și alimentare cu apă a satelor aprobat prin HG nr. 577/1997, cu modificările și completările ulterioare)
SD21Z2_07	Modernizare drumuri de exploatație in comuna Sfântu Gheorghe	FEADR, Buget local
SD21Z2_08	Reabilitare drumuri locale în comuna Miloșești	FEADR, Buget local, Fonduri Guvernamentale- Administrația Fondului pentru Mediu, Programul Pietruirea, reabilitare, modernizarea și/sau asfaltarea drumurilor de interes local clasate și alimentare cu apă a satelor aprobat prin HG nr. 577/1997, cu modificările și completările ulterioare)
SD21Z2_09	Modernizare drumuri de acces și drumuri agricole de exploatație, comuna Reviga	FEADR, Buget local, Fonduri Guvernamentale- Administrația Fondului pentru Mediu, Programul Pietruirea, reabilitare, modernizarea și/sau asfaltarea drumurilor de interes local clasate și alimentare cu apă a satelor aprobat prin HG nr. 577/1997, cu modificările și completările ulterioare)
SD21Z2_10	Modernizarea drum de acces de exploatație agricolă, comuna Cocora	FEADR, Buget local
SD21Z2_11	Amenajare drumuri vicinale, comuna Colelia	FEADR, Buget local
SD21Z2_12	Amenajare alei pietonale în comuna Colelia	FEADR, Buget local
SD21Z2_13	Realizarea de alei pietonale în comuna Valea Măcrișului	FEADR, Buget local
Sub-direcția de dezvoltare 2.2. Extinderea și îmbunătățirea accesului la servicii de utilități publice		
SD22Z2_01	Înființare sistem de alimentare cu gaze naturale în orașul Căzănești	Buget local, Buget local
SD22Z2_02	Reabilitare sistem de alimentare cu apă și realizare sistem de canalizare în orașul Căzănești	FC, Buget local, Fonduri Guvernamentale- Administrația Fondului pentru Mediu
SD22Z2_03	Modernizare sistem de iluminat public prin folosirea sistemelor de energie neconvențională în comuna Ciochina	Buget local, Fonduri Guvernamentale- Administrația Fondului pentru Mediu

SD22Z2_04	Înființare stație de epurare în comuna Sărățeni	FEADR, Buget local, Fonduri Guvernamentale- Administrația Fondului pentru Mediu
SD22Z2_05	Extinderea rețelei de canalizare în comuna Sărățeni	FEADR, Buget local, FC
SD22Z2_06	Înființare sistem de canalizare, inclusiv stație de epurare în comuna Sf. Gheorghe	FEADR, FC, Buget local, Fonduri Guvernamentale- Administrația Fondului pentru Mediu
SD22Z2_07	Extindere electrificare în zona Izlaz Est, comuna Sfântu Gheorghe	FEADR, Buget local
SD22Z2_08	Extindere sistem de alimentare cu apă în comuna Sfântu Gheorghe	FEADR, FC, Fonduri Guvernamentale- Programul Pietruirea, reabilitare, modernizarea și/sau asfaltarea drumurilor de interes local clasate și alimentare cu apă a satelor aprobat prin HG nr. 577/1997, cu modificările și completările ulterioare)
SD22Z2_09	Înființarea rețelei publice de distribuție gaze naturale în comuna Sfântu Gheorghe	FEADR, Buget local
SD22Z2_10	Realizarea rețelei de distribuție gaze naturale în comuna Grivița	FEADR, Buget local
SD22Z2_11	Extinderea rețelei de alimentare cu apă potabilă în comuna Traian	FEADR, FC, Fonduri Guvernamentale- Programul Pietruirea, reabilitare, modernizarea și/sau asfaltarea drumurilor de interes local clasate și alimentare cu apă a satelor aprobat prin HG nr. 577/1997, cu modificările și completările ulterioare), Buget local
SD22Z2_12	Extinderea rețelei de energie electrică în comuna Traian	FEADR, Buget local
SD22Z2_13	Realizare sistem integrat de canalizare, inclusiv stație de epurare în comuna Miloșești	FEADR, FC, Buget local, Fonduri Guvernamentale- Administrația Fondului pentru Mediu
SD22Z2_14	Alimentarea cu gaze naturale a comunei Colelia	FEADR, Buget local
SD22Z2_15	Proiectare și realizare platformă de deșeuri, comuna Colelia	FEADR, Buget local, Fonduri Guvernamentale- Administrația Fondului pentru Mediu
SD22Z2_16	Înființare sistem de canalizare și stație de epurare în comuna Colelia	FEADR, FC, Buget local, Fonduri Guvernamentale- Administrația Fondului pentru Mediu
SD22Z2_17	Extindere rețea de alimentare cu apă și rețea de canalizare în comuna Valea Macrișului	FEADR, FC, Fonduri Guvernamentale- Administrația Fondului pentru Mediu, Programul Pietruirea, reabilitare, modernizarea și/sau asfaltarea drumurilor de interes local clasate și alimentare cu apă a satelor aprobat prin HG nr. 577/1997, cu modificările și completările ulterioare), Buget local
SD22Z2_18	Realizare stație de epurare și tratare a apelor reziduale în comuna Valea Macrișului	FEADR, Buget local, Fonduri Guvernamentale- Administrația Fondului pentru Mediu

Sub-direcția de dezvoltare 2.3. Creșterea competitivității economice

SD23Z2_01	Construcție locuințe specialiști în comuna Reviga	Fonduri guvernamentale- HG nr. 151/2010 privind aprobarea Programului Renașterea satului românesc — 10 case pentru specialiști, Buget local
SD23Z2_02	Înființarea unui centru județean de prelucrarea a produselor animaliere în zona Căzănești	Buget județean
SD23Z2_03	Înființarea unui centru județean de procesare primară a legumelor și fructelor în zona Căzănești	Buget județean
Sub-direcția de dezvoltare 2.5. Dezvoltarea turismului		
SD25Z2_01	Restaurare clădire cu valoare istorică în comuna Valea Macrișului	FEADR, Buget local
Sub-direcția de dezvoltare 3.1. Creșterea calității vieții cetățenilor județului Ialomița		
SD31Z2_01	Modernizarea bazei sportive a orașului Căzănești	Fonduri guvernamentale, Buget local
SD31Z2_02	Realizare parc orășenesc în orașul Căzănești	Buget local, Fonduri Guvernamentale- Administrația Fondului pentru Mediu
SD31Z2_03	Construire bloc locuințe în orașul Căzănești	Buget local, Fonduri guvernamentale
SD31Z2_04	Amenajare centru civic în orașul Căzănești	Buget local
SD31Z2_05	Înființare sală de sport în comuna Ciochina	FEADR, Buget local, Fonduri guvernamentale
SD31Z2_06	Amenajare Bază sportivă sat Ciochina, comuna Ciochina	FEADR, Buget local, Fonduri guvernamentale
SD31Z2_07	Îmbunătățirea rețelei de drumuri de interes local, extindere rețea alimentare cu apă, înființare rețea canalizare, Sisteme de epurare, Modernizare Cămin Cultural Ciochina, Înființare After-School sat Bordușelu	FEADR, FC, Fonduri Guvernamentale- Administrația Fondului pentru Mediu, Programul Pietruirea, reabilitare, modernizarea și/sau asfaltarea drumurilor de interes local clasate și alimentare cu apă a satelor aprobat prin HG nr. 577/1997, cu modificările și completările ulterioare), Buget local
SD31Z2_08	Reparație cămin cultural în comuna Munteni-Buzău	FEADR, Buget local
SD31Z2_09	Construcție Parc Comunal în comuna Munteni-Buzău	Buget local, Fonduri Guvernamentale- Administrația Fondului pentru Mediu
SD31Z2_10	Îmbunătățirea rețelei de drumuri de interes local, înființare grădiniță cu program redus și Dotare Cămin Cultural în comuna Sărățeni	FEADR, Fonduri Guvernamentale- Programul Pietruirea, reabilitare, modernizarea și/sau asfaltarea drumurilor de interes local clasate și alimentare cu apă a satelor aprobat prin HG nr. 577/1997, cu modificările și completările ulterioare), Buget local
SD31Z2_11	Reabilitare și extindere spații verzi în comuna Sărățeni	Buget local, Fonduri Guvernamentale- Administrația Fondului pentru Mediu

SD31Z2_12	Realizare bază sportivă multifuncțională tip I în comuna Sfântu Gheorghe	Buget local, Fonduri Guvernamentale
SD31Z2_13	Îmbunătățirea rețelei de drumuri de interes local, Modernizare Cămin Cultural Malu; Reabilitare Centru Social de Zi Viitorul, Dotare Cămine Culturale	FEADR, Fonduri Guvernamentale- Programul Pietruirea, reabilitare, modernizarea și/sau asfaltarea drumurilor de interes local clasate și alimentare cu apă a satelor aprobat prin HG nr. 577/1997, cu modificările și completările ulterioare), Buget local
SD31Z2_14	Înființare rețea de canalizare și stație de epurare, îmbunătățirea rețelei publice de apă potabilă, dotare cămin cultural, consiliere a persoanelor cu nevoi speciale în comuna Grivița	FEADR, FC, Fonduri Guvernamentale- Administrația Fondului pentru Mediu, Programul Pietruirea, reabilitare, modernizarea și/sau asfaltarea drumurilor de interes local clasate și alimentare cu apă a satelor aprobat prin HG nr. 577/1997, cu modificările și completările ulterioare), Buget local
SD31Z2_15	Înființare sală de sport în comuna Grivița	FEADR, Buget local
SD31Z2_16	Amenajare spații verzi în comuna Traian	Buget local, Fonduri Guvernamentale- Administrația Fondului pentru Mediu
SD31Z2_17	Construire grupuri sanitare Cămin Cultural, comuna Traian	FEADR, Buget local
SD31Z2_18	Reconstituirea ecologică și împădurirea terenurilor degradate-perimetrul de ameliorare Reviga (18,77 Ha)	FEADR, Fonduri Guvernamentale, Buget local
SD31Z2_19	Achiziție utilaje de dezăpezire, comuna Reviga	FEADR, Buget local
SD31Z2_20	Construcție Cămin Cultural în comuna Colelia	Fonduri guvernamentale, Buget local
SD31Z2_21	Reabilitare și consolidare Biserica, comuna Colelia	Fonduri guvernamentale, Buget local
SD31Z2_22	Realizare de spații verzi în comuna Colelia	Buget local, Fonduri Guvernamentale- Administrația Fondului pentru Mediu
SD31Z2_23	Dotări pentru intervenții în caz de situații de urgență, comuna Valea Macrișului	FEADR, Buget local
SD31Z2_24	Amenajarea unei baze sportive în comuna Valea Macrișului	Fonduri guvernamentale, Buget local
Sub-direcția de dezvoltare 3.2. Asigurarea accesului egal la serviciile de asistență socială		
SD32Z2_01	Înființare Centru de primire bătrâni în comuna Reviga	FEADR, FEDR, Buget local, Buget județean
SD32Z2_02	Construcția unui imobil în incinta Căminului pentru persoane vârstnice Balaciu	FEADR, FEDR, Fonduri guvernamentale
Sub-direcția de dezvoltare 3.4. Asigurarea accesului egal la educație		
SD34Z2_01	Reabilitare Grup Scolar Agricol – corp A, din orașul Căzănești	FEDR, Buget Local, Buget Județean

SD34Z2_02	Reparație școală în comuna Munteni-Buzau	FEDR, Buget Local, Buget Județean
SD34Z2_03	Construire grupuri sanitare Școală, comuna Traian	FEDR, Buget Local, Buget Județean
SD34Z2_04	Reabilitare și consolidare Gradiniță de copii, comuna Colelia	FEADR, Buget local
SD34Z2_05	Înființare Centru de primire bătrâni în comuna Reviga	FEDR, Buget Local, Buget Județean

Cod Proiect	Proiecte aferente Zonei 3 Slobozia	Surse de finanțare
Direcția de dezvoltare 1. Dezvoltarea capacității administrative		
SD1Z3_01	Construire sediu Primărie, comuna Scînteia	Buget Local, Buget Județean
SD1Z3_02	Actualizarea Planului Urbanistic General al comunei Ciulnita	Buget local, Fonduri Guvernamentale- Programul privind finanțarea elaborării Planurilor Urbanistice Generale și a Regulamentelor Locale de Urbanism aferente
SD1Z3_03	Reabilitare sediu nou primărie, orașul Amara	Buget Local, Buget Județean
SD1Z3_04	Elaborarea Planului integrat de dezvoltare urbana a Municipiului Slobozia	FEDR, Buget local
SD1Z3_05	Elaborarea Strategiei de dezvoltare durabilă și construire a competitivității – Municipiul Slobozia	FSE, Buget local, Buget Județean
SD1Z3_06	Amenajare sediu Poliția Comunitară, Municipiul Slobozia	Buget Local, Buget Județean
SD1Z3_07	Consolidare (refuncționalizare) Palat Administrativ al Județului Ialomița	Buget Județean
Sub-direcția de dezvoltare 2.1. Îmbunătățirea infrastructurii de transport		
SD21Z3_01	Îmbunătățirea infrastructurii rutiere în Cartierul Gării Noi, Municipiul Slobozia	FEDR, Buget Local, Buget Județean
SD21Z3_02	Sistematizare și reorganizare circulație în intersecția DN 2A - DN 21 (Sos. Brăilei - intrarea Călărași), Municipiul Slobozia	FEDR, Buget Local, Buget Județean
SD21Z3_03	Modernizare străzi în Municipiul Slobozia, județul Ialomița	FEDR, Buget Local, Buget Județean
SD21Z3_04	Modernizare drumuri de exploatație, în orașul Amara	Buget Local, Buget Județean

SD21Z3_05	Reabilitarea și modernizarea infrastructurii de drumuri din stațiunea Amara	FEDR, Buget Local, Buget Județean
SD21Z3_06	Amenajare drumuri de exploatare și varianta ocolitoare în comuna Ciulnița	FEDR, Buget Local, Buget Județean
SD21Z3_07	Asfaltarea drumurilor locale din comuna Bucu	FEADR, Fonduri Guvernamentale- Programul Pietruirea, reabilitare, modernizarea și/sau asfaltarea drumurilor de interes local clasate și alimentare cu apă a satelor aprobat prin HG nr. 577/1997, cu modificările și completările ulterioare), Buget local
SD21Z3_08	Modernizare drumuri comunale, realizare trotuare si borduri, in comuna Scînteia	FEADR, Fonduri Guvernamentale- Programul Pietruirea, reabilitare, modernizarea și/sau asfaltarea drumurilor de interes local clasate și alimentare cu apă a satelor aprobat prin HG nr. 577/1997, cu modificările și completările ulterioare), Buget local
SD21Z3_09	Modernizare drum comunal DC51, comuna Gheorghe Doja	FEADR, Fonduri Guvernamentale- Programul Pietruirea, reabilitare, modernizarea și/sau asfaltarea drumurilor de interes local clasate și alimentare cu apă a satelor aprobat prin HG nr. 577/1997, cu modificările și completările ulterioare), Buget local
SD21Z3_10	Modernizare drum de acces exploatații agricole, comuna Gheorghe Doja	FEADR, Buget local
Sub-direcția de dezvoltare 2.2. Extinderea și îmbunătățirea accesului la servicii de utilități publice		
SD22Z3_01	Reabilitare rețea alimentare cu apa Str. Nordului între Str. Lacului și Str. Viitor, Municipiul Slobozia	FC, Fonduri Guvernamentale- Administrația Fondului pentru Mediu, Buget local
SD22Z3_02	Realizare sistem de canalizare Slobozia Nouă și Bora, Municipiul Slobozia	FC, Fonduri Guvernamentale- Administrația Fondului pentru Mediu, Buget local
SD22Z3_03	Modernizare stație epurare (treaptă biologică), Municipiul Slobozia	Fonduri Guvernamentale- Administrația Fondului pentru Mediu, Buget local
SD22Z3_04	Asigurare rețele de utilități zona Sud Slobozia Nouă, Municipiul Slobozia	FC, Fonduri Guvernamentale- Administrația Fondului pentru Mediu, Buget local
SD22Z3_05	Sistem de încălzire Bazar, Piața Agroalimentară și Piața Cuza Vodă, Municipiul Slobozia	Fonduri guvernamentale, Buget local
SD22Z3_06	Determinare alternative de gestiune delegată iluminat public, Municipiul Slobozia	Buget local
SD22Z3_07	Reabilitare sistem de transport apă și canalizare - stația de tratare a apei (Sos Călărași), Municipiul Slobozia	FC, Fonduri Guvernamentale- Administrația Fondului pentru Mediu, Buget local

SD22Z3_08	Instalații panouri solare, energii recuperabile la 7 unități școlare, Bl. G1, G2 , UGIRA si 3 blocuri ANL, Municipiul Slobozia	FC, Fonduri Guvernamentale- Administrația Fondului pentru Mediu, Buget local
SD22Z3_09	Reabilitare rampă colectare deșeuri provenite din zootehnie, Amara	Fonduri Guvernamentale- Administrația Fondului pentru Mediu, Buget loc
SD22Z3_10	Închiderea platformei neconforme de deșeuri în orașul Amara	Buget local, Fonduri guvernamentale
SD22Z3_11	Înlocuire conductă de refulare a apei menajere și realizare stație epurare ape uzate în orașul Amara	FC, Fonduri Guvernamentale- Administrația Fondului pentru Mediu, Buget local
SD22Z3_12	Îmbunătățirea sistemului de alimentare cu apă potabilă în orașul Amara prin introducerea unor elemente tehnologice suplimentare: front captare, conductă aducțiune, stație tratare și extinderea sistemului de canalizare	FC, Fonduri Guvernamentale- Administrația Fondului pentru Mediu, Buget local
SD22Z3_13	Extindere rețea de canalizare pe străzile Oituz, Mihai Viteazu și Traversări pe strada Băilor, în orașul Amara	FC, Fonduri Guvernamentale- Administrația Fondului pentru Mediu, Buget local
SD22Z3_14	Extinderea sistemului de iluminat pe strada Libertății Nord, în orașul Amara	Buget local
SD22Z3_15	Realizarea rețelei de canalizare în satul Ciulnița și realizare stație de epurare ape uzate, comuna Ciulnița	FEADR, Fonduri Guvernamentale- Administrația Fondului pentru Mediu, Buget local
SD22Z3_16	Extindere rețea iluminat public în comuna Ciulnița	FEADR, Buget local
SD22Z3_17	Realizare rețea de distribuție gaze naturale în comuna Ciulnița	FEADR, Buget local
SD22Z3_18	Înființare rețea de canalizare în comuna Gheorghe Lazar	FEADR, FC, Fonduri Guvernamentale- Administrația Fondului pentru Mediu, Buget local
SD22Z3_19	Înființare rețea de distribuție gaze naturale, în comuna Cosîmbești	FEADR, Buget local
SD22Z3_20	Înființare rețea de canalizare menajeră și stație de epurare în comuna Cosîmbești	FEADR, FC, Fonduri Guvernamentale- Administrația Fondului pentru Mediu, Buget local
SD22Z3_21	Înființare stație de epurare în comuna Bucu	Fonduri Guvernamentale- Administrația Fondului pentru Mediu, Buget local
SD22Z3_22	Reabilitare platforma ecologica in comuna Scînteia	FEADR, Fonduri Guvernamentale- Administrația Fondului pentru Mediu, Buget local
SD22Z3_23	Construire rețea de canalizare si statie de epurare, comuna Gheorghe Doja	FEADR, Fonduri Guvernamentale- Administrația Fondului pentru Mediu, Buget local
SD22Z3_24	Asigurare utilități aferente platformei industriale pentru IMM-uri, Municipiul Slobozia	FEDR, Buget Local, Buget Județean

SD22Z3_25	Reabilitarea și extinderea rețelei de canalizare în orașul Amara	FC, Fonduri Guvernamentale- Administrația Fondului pentru Mediu, Buget local
Sub-direcția de dezvoltare 2.3. Creșterea competitivității economice		
SD23Z3_01	Realizare centru expozițional multifuncțional, Municipiul Slobozia	FEDR, Buget Local, Buget Județean
SD24Z3_02	Amenajare platformă stocare gunoi de grajd în vederea obținerii compostului, în orașul Amara	Fonduri Guvernamentale- Administrația Fondului pentru Mediu, Buget local
SD24Z3_03	Construire case pentru specialiști prin programul „renașterea satului românesc”, comuna Gheorghe Doja	Fonduri guvernamentale- HG nr. 151/2010 privind aprobarea Programului Renașterea satului românesc — 10 case pentru specialiști, Buget local
SD24Z3_04	Modernizare fermă de creștere și îngrășare a porcilor, sat Păltiniș, comuna Perieți	FEADR, Buget local
Sub-direcția de dezvoltare 2.4. Diversificarea economiei județene		
SD24Z3_01	Realizare de noi capacități de producere a energiei electrice pentru consumul propriu în orașul Amara	Fonduri Guvernamentale- Administrația Fondului pentru Mediu, Buget local
SD24Z3_02	Realizarea de noi capacități de producere a energiei electrice pentru consum propriu prin valorificarea resurselor regenerabile de energie, comuna Perieți	Fonduri Guvernamentale- Administrația Fondului pentru Mediu, Buget local
Sub-direcția de dezvoltare 2.5. Dezvoltarea turismului		
SD25Z3_01	Reabilitarea parcului balnear din stațiunea Amara	FEDR, Buget Local, Buget Județean
SD25Z3_02	Dezvoltarea infrastructurii de turism în stațiunea balneoclimaterică Amara prin reamenajarea plajei și lacului din complexul de agrement Perla, Înființarea unui centru de informare turistică și Reabilitarea principalelor căi de acces către unitățile hoteliere	FEDR, Buget Local, Buget Județean
SD25Z3_03	Restaurarea și amenajarea Ansamblului Conacului Bolomey ca obiectiv de turism experimental istoric	FEDR, Buget Local, Buget Județean
Sub-direcția de dezvoltare 3.1. Creșterea calității vieții cetățenilor județului Ialomița		

SD31Z3_01	Asigurare utilităţi pentru blocurile ANL zona Nord, Municipiul Slobozia	Buget local
SD31Z3_02	Sistem de incalzire Bazar, Piaţa Agroalimentară si Piaţa Cuza Vodă, Municipiul Slobozia	Fonduri guvernamentale, Buget local
SD31Z3_03	Lucrări de reabilitare termică la blocuri de locuinţe, Municipiul Slobozia	Fonduri guvernamentale, Buget local
SD31Z3_04	Reabilitare termică bloc A UGIRA, Municipiul Slobozia	Fonduri guvernamentale, Buget local
SD31Z3_05	Amenajare Piaţa Agroalimentară bloc MB12 -13, Municipiul Slobozia	Buget local
SD31Z3_06	Reabilitare şi modernizare piaţa Revoluţiei, Municipiul Slobozia	Buget local
SD31Z3_07	Reabilitare funcţională a Pieţei Revoluţiei - Slobozia	Buget local
SD31Z3_08	Înfiinţare parc sat Ciulniţa, com. Ciulniţa	Fonduri Guvernamentale- Administraţia Fondului pentru Mediu, Buget local
SD31Z3_09	Înfiinţare parc sat Ion Ghica,com. Ciulniţa	Fonduri Guvernamentale- Administraţia Fondului pentru Mediu, Buget local
SD31Z3_10	Reconstrucţia ecologică şi împădurirea terenurilor agricole degradate ori improprii folosirii, comuna Ciulniţa	FEADR, Fonduri Guvernamentale, Buget local
SD31Z3_11	Dezvoltare integrată comuna Ciulniţa - Modernizare drumuri locale, Modernizare baza sportivă, Modernizare şi extindere primărie, Dotări cămin cultural sat Ciulniţa, Amenajare Centrul pentru prevenirea şi combaterea violenţei în familie şi Centrul de informare şi consiliere pentru persoanele aflate în dificultate, în satele Ciulniţa şi Poiana.	FEADR, Fonduri guvernamentale, Buget local, Buget Judeţean
SD31Z3_12	Înfiinţare Bază sportivă în comuna Gheorghe Lazăr	Fonduri guvernamentale, Buget local
SD31Z3_13	Dezvoltarea integrată a comunei Cosîmbeşti - Modernizare străzi locale, Centru de zi pentru bătrâni, Renovare Cămin Cultural, Extindere şi modernizare Primărie, Conservare 2 cruci de piatră	FEADR, Fonduri guvernamentale, Buget local, Buget Judeţean
SD31Z3_14	Înfiinţare Sală de sport în comuna Bucu	FEADR, Fonduri guvernamentale, Buget local
SD31Z3_15	Dezvoltarea integrată a comunei Scînteia - Înfiinţare sistem de canalizare, staţie de epurare, modernizare drum comunal, extindere reţea alimentare cu apă, centru îngrijire bătrâni, reabilitare, modernizare şi dotare cămin cultural	FEADR, FC, Fonduri Guvernamentale- Administraţia Fondului pentru Mediu, Programul Pietruirea, reabilitare, modernizarea şi/sau asfaltarea drumurilor de interes local clasate şi alimentare cu apă a satelor aprobat prin HG nr. 577/1997, cu modificările şi completările ulterioare), Buget local

SD31Z3_16	Îmbunătățirea calității mediului prin înființare parc și amenajare spațiu de joacă pentru copii, împrejurime și utilități, în comuna Scînteia	FEADR, Fonduri Guvernamentale- Administrația Fondului pentru Mediu
SD31Z3_17	Reabilitare și dotare Cămin Cultural, comuna Gheorghe Doja	FEADR, Fonduri Guvernamentale
Sub-direcția de dezvoltare 3.2. Asigurarea accesului egal la serviciile de asistență socială		
SD32Z3_01	Construcție clădire adăpost în cartier Bora, Municipiul Slobozia	FEDR, Buget Local, Buget Județean
SD32Z3_02	Amenajare centru comunitar al persoanelor în vârstă, Municipiul Slobozia	FEDR, Buget Local, Buget Județean
SD32Z3_03	Centru pentru recuperarea copiilor cu autism, Municipiul Slobozia	FEDR, Buget Local, Buget Județean
Sub-direcția de dezvoltare 3.3. Asigurarea accesului egal la serviciile de sănătate		
SD33Z3_01	Reabilitare dispensar uman în orașul Amara	Buget Local, Buget Județean
	Consolidarea Spitalului Județean de Urgență Slobozia, corp C,D,E, Etapele I și III	
SD33Z3_02	Reabilitare termică Spitalul de Urgență Slobozia	Buget Local, Buget Județean
SD33Z3_03	Amenajare și extindere unitate de primire urgențe la Spitalul de Urgență Slobozia	Buget Local, Buget Județean, Fonduri guvernamentale
SD33Z3_04		Buget Local, Buget Județean, Fonduri guvernamentale

Sub-direcția de dezvoltare 3.4. Asigurarea accesului egal la educație

SD34Z3_01	Amenajare sală de gimnastică, Școala nr. 5 Slobozia Nouă, Municipiul Slobozia	FEDR, Buget Local, Buget Județean
SD34Z3_02	Realizare ateliere de creație și campus școlar pentru Liceul de Artă, Municipiul Slobozia	FEDR, Buget Local, Buget Județean
SD34Z3_03	Înființare Campus școlar M. Eminescu, Municipiul Slobozia	FEDR, Buget Local, Buget Județean
SD34Z3_04	Înființare Grădiniță cu 200 de locuri cartier Pepiniera, Municipiul Slobozia	Buget Local, Buget Județean
SD34Z3_05	Înființare Sală gimnastică Liceul Pedagogic, Municipiul Slobozia	FEDR, Buget Local, Buget Județean
SD34Z3_06	Înființare Sală gimnastică Școala generală nr. 1, Municipiul Slobozia	FEDR, Buget Local, Buget Județean
SD34Z3_07	Amenajare Sala gimnastică Școala Generală nr. 4, Municipiul Slobozia	FEDR, Buget Local, Buget Județean
SD34Z3_08	Amenajare Sală gimnastică Școală de Arte și Meserii nr. 6, Municipiul Slobozia	FEDR, Buget Local, Buget Județean
SD34Z3_09	Amenajare Sală gimnastică Grădinița PN2 prin transformare punct termic, Municipiul Slobozia	FEDR, Buget Local, Buget Județean
SD34Z3_10	Reabilitare Grădiniță, comuna Gheorghe Lazăr	FEADR, Buget Local, Buget Județean

Cod Proiect	Proiecte aferente Zonei 4 Fetești-Țândărei	Surse de finanțare
Direcția de dezvoltare 1. Dezvoltarea capacității administrative		
SD1Z4_01	Construire sediu primărie, comuna Ograda	Buget Local, Buget Județean
SD1Z4_02	Înființare Post Poliție în comuna Mărculești	Buget Local, Buget Județean
SD1Z4_03	Elaborarea strategiei de dezvoltare locală a localității Fetești	FSE, Buget local, Buget Județean
SD1Z4_04	Realizare lucrări de cadastru imobiliar – edilitar în Fetești	Buget Local, Buget Județean
SD1Z4_05	Înființare sediu administrativ nou în comuna Giurgeni	Buget Local, Buget Județean

SD1Z4_06	Constituirea parteneriatului GAL Dunărea de Jos și pregătirea planului de dezvoltare locală	FEADR
Sub-direcția de dezvoltare 2.1. Îmbunătățirea infrastructurii de transport		
SD21Z4_01	Reabilitarea străzilor din Țândărei	FEDR, Buget Local, Buget Județean
SD21Z4_02	Construcții și reparații trotuare în Țândărei	FEDR, Buget Local, Buget Județean
SD21Z4_03	Asfaltare parcări în Țândărei	FEDR, Buget Local, Buget Județean
SD21Z4_04	Îmbunătățirea rețelei de străzi a comunei Ograda	FEADR, Fonduri Guvernamentale- Programul Pietruirea, reabilitare, modernizarea și/sau asfaltarea drumurilor de interes local clasate și alimentare cu apă a satelor aprobat prin HG nr. 577/1997, cu modificările și completările ulterioare), Buget local
SD21Z4_05	Pietruirea drumurilor de exploatare agricolă în comuna Mărculești	FEADR, Fonduri Guvernamentale- Programul Pietruirea, reabilitare, modernizarea și/sau asfaltarea drumurilor de interes local clasate și alimentare cu apă a satelor aprobat prin HG nr. 577/1997, cu modificările și completările ulterioare), Buget local
SD21Z4_06	Asfaltare străzi interioare și rigole pavate în comuna Mărculești	FEADR, Fonduri Guvernamentale- Programul Pietruirea, reabilitare, modernizarea și/sau asfaltarea drumurilor de interes local clasate și alimentare cu apă a satelor aprobat prin HG nr. 577/1997, cu modificările și completările ulterioare), Buget local
SD21Z4_07	Lucrari de asfaltare drum și realizare rigole betonate în comuna Sudiți	FEADR, Fonduri Guvernamentale- Programul Pietruirea, reabilitare, modernizarea și/sau asfaltarea drumurilor de interes local clasate și alimentare cu apă a satelor aprobat prin HG nr. 577/1997, cu modificările și completările ulterioare), Buget local
SD21Z4_08	Pietruire drumuri în comuna Sudiți	FEADR, Fonduri Guvernamentale- Programul Pietruirea, reabilitare, modernizarea și/sau asfaltarea drumurilor de interes local clasate și alimentare cu apă a satelor aprobat prin HG nr. 577/1997, cu modificările și completările ulterioare), Buget local
SD21Z4_09	Modernizare drumurilor locale din comuna Mihail Kogalniceanu	FEADR, Fonduri Guvernamentale- Programul Pietruirea, reabilitare, modernizarea și/sau asfaltarea drumurilor de interes local clasate și alimentare cu apă a satelor aprobat prin HG nr. 577/1997, cu modificările și completările ulterioare), Buget local
SD21Z4_10	Modernizarea drumurilor de acces și a drumurilor agricole de exploatare, comuna Platonești	FEADR, Fonduri Guvernamentale- Programul Pietruirea, reabilitare, modernizarea și/sau asfaltarea drumurilor de interes local clasate și alimentare cu apă a satelor aprobat prin HG nr. 577/1997, cu modificările și completările ulterioare), Buget local

SD21Z4_11	Reabilitarea infrastructurii rutiere în Fetești	FEDR, Buget local
SD21Z4_12	Reabilitarea drumului DC 34, Municipiul Fetești	FEDR, Buget local
SD21Z4_13	Modernizarea infrastructurii agricole prin reabilitarea drumurilor de exploatație în localitatea Fetești	Buget Local, Buget Județean
SD21Z4_14	Modernizare drumuri de exploatație agricole în Făcăeni	FEADR, Buget Local, Buget Județean
SD21Z4_15	Pietruire drumuri de interes local în Făcăeni	FEADR, Fonduri Guvernamentale- Programul Pietruirea, reabilitare, modernizarea și/sau asfaltarea drumurilor de interes local clasate și alimentare cu apă a satelor aprobat prin HG nr. 577/1997, cu modificările și completările ulterioare), Buget local
SD21Z4_16	Asfaltare drumuri sătești (28 km) in Făcăeni	FEADR, Fonduri Guvernamentale- Programul Pietruirea, reabilitare, modernizarea și/sau asfaltarea drumurilor de interes local clasate și alimentare cu apă a satelor aprobat prin HG nr. 577/1997, cu modificările și completările ulterioare), Buget local
SD21Z4_17	Asfaltare drum comunal Progresu – Movila 1-11 km, Făcăeni	FEADR, Fonduri Guvernamentale- Programul Pietruirea, reabilitare, modernizarea și/sau asfaltarea drumurilor de interes local clasate și alimentare cu apă a satelor aprobat prin HG nr. 577/1997, cu modificările și completările ulterioare), Buget local
SD21Z4_18	Modenizare străzi comunale în Giurgeni	FEADR, Fonduri Guvernamentale- Programul Pietruirea, reabilitare, modernizarea și/sau asfaltarea drumurilor de interes local clasate și alimentare cu apă a satelor aprobat prin HG nr. 577/1997, cu modificările și completările ulterioare), Buget local
SD21Z4_19	Construire drum centură trafic greu (12 km) Făcăeni	FEDR, Buget Local, Buget Județean
Sub-direcția de dezvoltare 2.2. Extinderea și îmbunătățirea accesului la servicii de utilități publice		
SD22Z4_01	Reabilitarea și modernizare rețelei de distribuție apă potabilă în Jândărei	FC, Fonduri Guvernamentale- Administrația Fondului pentru Mediu, Buget local
SD22Z4_02	Amenajare platformă pentru deșeuri animale, în Jândărei	Fonduri guvernamentale- Administrația Fondului pentru Mediu, Buget local
SD22Z4_03	Înființare stație epurare și rețea de canalizare în Jândărei	FC, Fonduri Guvernamentale- Administrația Fondului pentru Mediu, Buget local
SD22Z4_04	Extindere rețea de alimentare cu apă (20,5 km) în comuna Ograda	FEADR, FC, Fonduri Guvernamentale- Administrația Fondului pentru Mediu, Programul Pietruirea, reabilitare, modernizarea și/sau asfaltarea drumurilor de interes local clasate și alimentare cu apă a satelor aprobat prin HG nr. 577/1997, cu modificările și completările ulterioare), Buget local

SD22Z4_05	Înființare rețea canalizare (20,5 km) și stație epurare în comuna Ograda	FEADR, FC, Fonduri Guvernamentale- Administrația Fondului pentru Mediu, Buget local
SD22Z4_06	Înființare rețea de alimentare cu gaze naturale în comuna Ograda	FEADR, Buget Local
SD22Z4_07	Extindere rețea de distribuție a energiei electrice Ograda	FEADR, Buget Local
SD22Z4_08	Realizare rețea de canalizare și stație de epurare în comuna Sudiți	FEADR, FC, Fonduri Guvernamentale- Administrația Fondului pentru Mediu, Buget local
SD22Z4_09	Inființare sistem distribuție gaze în comuna Mihail Kogălniceanu	FEADR, Buget Local
SD22Z4_10	Înființare sistem integrat de canalizare și epurare în comuna Mihail Kogălniceanu	FEADR, FC, Fonduri Guvernamentale- Administrația Fondului pentru Mediu, Buget local
SD22Z4_11	Extinderea rețelei de alimentare cu apă în satul Platonești, comuna Platonești	FEADR, FC, Fonduri Guvernamentale- Administrația Fondului pentru Mediu, Programul Pietruirea, reabilitare, modernizarea și/sau asfaltarea drumurilor de interes local clasate și alimentare cu apă a satelor aprobat prin HG nr. 577/1997, cu modificările și completările ulterioare), Buget local
SD22Z4_12	Înființare stație de epurare, sat Platonești, comuna Platonești	FEADR, Fonduri Guvernamentale- Administrația Fondului pentru Mediu, Buget local
SD22Z4_13	Extinderea rețelei de distribuție a gazelor naturale în Fetești	FEADR, Buget Local
SD22Z4_14	Reabilitarea rețelei de alimentare cu apă, extinderea rețelei de canalizare în cartierul Buliga, Fetești	FC, Fonduri Guvernamentale- Administrația Fondului pentru Mediu, Buget local
SD22Z4_15	Înființare platforme de compost în Fetești	Fonduri Guvernamentale- Administrația Fondului pentru Mediu, Buget local
SD22Z4_16	Reabilitarea rețelei de alimentare cu apă a cartierelor Fetești Oraș și Buliga, Fetești	FC, Fonduri Guvernamentale- Administrația Fondului pentru Mediu, Buget local
SD22Z4_17	Reabilitarea rețelelor de apă potabilă și apă uzată în orașul Fetești	FC, Fonduri Guvernamentale- Administrația Fondului pentru Mediu, Buget local
SD22Z4_18	Eficientizarea consumului energetic la Spitalul Fetești și Scoala nr. 1 Fetești	Buget Local
SD22Z4_19	Extindere și finalizare sistem canalizare în Făcăeni	FEADR, FC, Fonduri Guvernamentale- Administrația Fondului pentru Mediu, Buget local
SD22Z4_20	Alimentare cu gaze naturale (gaz metan) în Făcăeni	FEADR, FC, Fonduri Guvernamentale- Administrația Fondului pentru Mediu, Buget local
SD22Z4_21	Construire stație compostare deșeuri, comuna Vlădeni	FEADR, FC, Fonduri Guvernamentale- Administrația Fondului pentru Mediu, Buget local

SD22Z4_22	Înființare sistem de canalizare în comuna Giurgeni	FEADR, FC, Fonduri Guvernamentale- Administrația Fondului pentru Mediu, Buget local
SD22Z4_23	Extindere rețea alimentare gaze naturale în Țândărei	Buget Local, Buget Județean
Sub-direcția de dezvoltare 2.3. Creșterea competitivității economice		
SD23Z4_01	Parc tehnologic și științific specializat în industria agro-alimentară în municipiul Fetești;	FEDR, Buget Local, Buget Județean
SD23Z4_02	Înființare fermă vaci de lapte (inclusiv procesare cereale) în localitatea Giurgeni	FEADR, Buget local
SD23Z4_03	Dezvoltare sere de legume în comuna Ograda	FEADR, Buget local
SD23Z4_04	Construire fabrică de pâine și produse de panificație în comuna Ograda	FEADR, Buget local
SD23Z4_05	Ferma vegetală mixtă - cultură mare și legume - în comuna Valea Ciorii	FEADR, Buget local
Sub-direcția de dezvoltare 2.4. Diversificarea economiei județene		
SD24Z4_01	Înființare parc eolian/fotovoltaic în comuna Mihail Kogălniceanu	Fonduri Guvernamentale- Administrația Fondului pentru Mediu, Buget local
SD24Z4_02	Amplasarea unui split de măsurare a parametrilor vântului, realizarea unui parc de turbine eoliene, a tuturor drumurilor de acces la acesta și a racordului electric pentru evacuarea puterii în sistemul energetic național(LES, LEA) - extravilanul comunei Vlădeni	FEDR, Fonduri Guvernamentale- Administrația Fondului pentru Mediu, Buget județean
SD24Z4_03	Amplasarea unui split de măsurare a parametrilor vântului; realizarea unui parc de turbine eoliene și a racordului electric pentru evacuarea puterii în sistemul energetic național, Giurgeni	FEDR, Fonduri Guvernamentale- Administrația Fondului pentru Mediu, Buget județean
SD24Z4_04	Asigurarea energiei electrice pentru funcționarea unor instituții publice din județul Ialomița prin captarea energiei verzi solare, parc solar fotovoltaic Gura Ialomiței	FEDR, Fonduri Guvernamentale- Administrația Fondului pentru Mediu, Buget județean
Sub-direcția de dezvoltare 2.5. Dezvoltarea turismului		
SD25Z4_01	Amenajarea turistică a lacului din comuna Mihail Kogălniceanu	FEDR, FEP, Buget local

SD25Z4_02	Amenajarea unui port turistic pe Brațul Borcea, în Fetești	FEDR, FEP, Buget local, Buget județean
SD25Z4_03	Reparație capitală și modernizare Casa Bentoiu, Făcăeni	FEDR, Buget local, Buget județean
SD25Z4_04	Punerea în valoare a zonei Dunării – Ponton, în comuna Giurgeni	FEDR, Buget local, Buget județean
SD25Z4_05	Amenajarea lacului Strachina ca baza de agrement piscicol, comuna Valea Ciorii	FEDR, FEP, Buget local
SD25Z4_06	Dezvoltarea Bazei arheologice și a punctului muzeal de la Orașul de Floci	FEDR, Buget local, Buget județean
SD25Z4_07	Dezvoltarea turistică a Sitului de la Bordușani cu salba de lacuri naturale Bentul Mic, Bentul Mic Cotoi și Bentul Mare	FEDR, Buget local, Buget județean
Sub-direcția de dezvoltare 3.1. Creșterea calității vieții cetățenilor județului Ialomița		
SD31Z4_01	Amenajare spații verzi in Jândărei	Fonduri Guvernamentale- Administrația Fondului pentru Mediu, Buget local
SD31Z4_02	Achiziție mobilier spații de joacă in Jândărei	Buget Local, Buget Județean
SD31Z4_03	Modernizare Cămin Cultural, comuna Sudiți	FEADR, Buget local
SD31Z4_04	Amenajare parc cu o suprafață de 8828 mp în comuna Mihail Kogălniceanu	Fonduri Guvernamentale- Administrația Fondului pentru Mediu, Buget local
SD31Z4_05	Construire sală de sport, comuna Platonești	FEADR, Fonduri guvernamentale, Buget local
SD31Z4_06	Construire Cămin Cultural, comuna Platonești	Fonduri guvernamentale, Buget local
SD31Z4_07	Îmbunătățire calității mediului prin realizare parc în comuna Platonești	Fonduri Guvernamentale- Administrația Fondului pentru Mediu, Buget local
SD31Z4_08	Amenajare clădirii Casei de Cultură Fetești	Fonduri guvernamentale, Buget local
SD31Z4_09	Amenajarea utilităților pentru Parcul Industrial Fetești	FEDR, Buget Local, Buget Județean
SD31Z4_10	Consolidarea malului Brațului Borcea, Fetești	Fonduri Guvernamentale- Administrația Fondului pentru Mediu, Buget local
SD31Z4_11	Consolidarea digului de apărare împotriva inundațiilor, Fetești	Fonduri Guvernamentale- Administrația Fondului pentru Mediu, Buget local
SD31Z4_12	Reamenajarea spațiilor verzi și a zonei centrale din cartierul Fetești Gară, Fetești	Fonduri Guvernamentale- Administrația Fondului pentru Mediu, Buget local
SD31Z4_13	Reabilitare și extindere Parc Public Fetești	Fonduri Guvernamentale- Administrația Fondului pentru Mediu, Buget local
SD31Z4_14	Înființare Parcul Soarelui Fetești	Fonduri Guvernamentale- Administrația Fondului pentru Mediu, Buget local

SD31Z4_15	Realizare locuințe ANL: BN 8 – BN 11, str. Jandarmeriei – 72 unități de locuit, Fetești	Fonduri guvernamentale, Buget local
SD31Z4_16	Proiect integrat Făcăeni cuprinzând: Reparație capitală cămin cultural sat Progresu, rețea canalizare și stație de epurare în comuna Făcăeni, asfaltare drum de interes local, înființare Centru de asistență socială	FEADR, FC, Fonduri Guvernamentale- Administrația Fondului pentru Mediu, Programul Pietruirea, reabilitare, modernizarea și/sau asfaltarea drumurilor de interes local clasate și alimentare cu apă a satelor aprobat prin HG nr. 577/1997, cu modificările și completările ulterioare), Buget local
SD31Z4_17	Protejarea zonelor de coastă împotriva surpării, Făcăeni	Fonduri Guvernamentale- Administrația Fondului pentru Mediu, Buget local
SD31Z4_18	Proiect Integrat Vlădeni - Îmbunătățirea rețelei de drumuri pentru interes social, înființare centru instructiv educativ de tip After School și dotare Cămin Cultural	FEADR, FC, Fonduri Guvernamentale- Administrația Fondului pentru Mediu, Programul Pietruirea, reabilitare, modernizarea și/sau asfaltarea drumurilor de interes local clasate și alimentare cu apă a satelor aprobat prin HG nr. 577/1997, cu modificările și completările ulterioare), Buget local
SD31Z4_19	Înființare Parc comunal (3 Ha) în comuna Giurgeni	Fonduri Guvernamentale- Administrația Fondului pentru Mediu, Buget local
SD31Z4_20	Înființare Salon festivități în comuna Giurgeni	Buget local
SD31Z4_21	Reabilitare și dotare cămin cultural, comuna Giurgeni	Fonduri guvernamentale, Buget local
Sub-direcția de dezvoltare 3.2. Asigurarea accesului egal la serviciile de asistență socială		
SD32Z4_01	Centru social pentru persoane cu nevoi speciale, Fetești	FEDR, Buget Local, Buget Județean
Sub-direcția de dezvoltare 3.3. Asigurarea accesului egal la serviciile de sănătate		
SD33Z4_01	Dotarea Spitalului Municipal Fetești	Buget Local, Buget Județean
SD33Z4_02	Înființare sediu dispensar nou în comuna Giurgeni	FEADR, Buget local
SD33Z4_03	Amenajare Farmacie umană în comuna Giurgeni	FEADR, Buget local
Sub-direcția de dezvoltare 3.4. Asigurarea accesului egal la educație		
SD34Z4_01	Realizare corp Grădiniță, Scoala 2, in Tândărei	FEDR, Buget Local, Buget Județean
SD34Z4_02	Înființare Campus Școlar - Liceul Teoretic Fetești	FEDR, Buget Local, Buget Județean
SD34Z4_03	Clădire școală nr. 5, cartier Coloniști, Fetești	FEDR, Buget Local, Buget Județean

SD34Z4_04	Realizare sediu de gradiniță nou în comuna Giurgeni	FEADR, Buget local
-----------	---	--------------------

Cod proiect	Acțiuni integrate	Surse de finanțare
Direcția de dezvoltare 1. Dezvoltarea capacității administrative		
SD1I_01	Implementarea serviciilor on-line către cetățeni și automatizarea fluxurilor de lucru interne, soluții de e-administrație	FEDR, Buget Județean
SD1I_02	Creșterea eficienței serviciilor publice din județul Ialomița prin profesionalizarea personalului administrativ	FEDR, FSE, Buget Județean
SD1I_03	Finalizare PATJ Ialomița	Buget județean
Sub-direcția de dezvoltare 2.1. Îmbunătățirea infrastructurii de transport		
SD21I_02	Modernizare/Reabilitare drumuri județene	FEDR, Buget Județean
Sub-direcția de dezvoltare 2.2. Extinderea și îmbunătățirea accesului la servicii de utilități publice		
SD22I_01	Implementarea sistemului de management integrat al deșeurilor din zona de sud-est a județului Ialomița - ADI ECOO 2009	FC, Buget Județean
SD22I_02	Reducerea impactului de deșeuri în zona de centru a județului Ialomița ADI ECO 2008	FC, Buget Județean
SD22I_03	Reabilitarea și modernizarea sistemului de alimentare cu apă și canalizare în județul Ialomița	FC, Buget Județean
Sub-direcția de dezvoltare 2.3. Creșterea competitivității economice		

SD23I_01	Elaborarea strategiilor și politicilor de formare inițială și continuă, a planurilor de acțiune și a modului de monitorizare a acestora	FSE, Buget Județean
SD23I_02	Identificarea necesarului de forță de muncă din județ pe specialități, în vederea corelării profesionale cu oferta de pe piața forței de muncă	FSE, Buget Județean
SD23I_03	Elaborarea de studii privind tendințele anticipate pe piața muncii în scopul adaptării programelor de instruire profesională	FSE, Buget Județean
SD23I_04	Elaborarea programelor de formare și de dezvoltare a competențelor	FSE, Buget local, Buget Județean
SD23I_05	Campanii de promovare a oportunităților egale pe piața muncii cu accent pe reintegrarea în societate a grupurilor vulnerabile	FSE, Buget Județean
SD23I_06	Acordarea de facilități întreprinderilor care angajează șomeri de lungă durată, tineri și alte grupuri vulnerabile	FSE, Buget Județean
SD23I_07	Organizarea de târguri de joburi	FSE, Buget Județean
SD23I_08	Aplicarea instruirii profesionale pentru dezvoltarea agriculturii ecologice	FSE, Buget Județean
SD23I_09	Programe de consiliere și orientare profesională pentru șomeri	FSE, Buget Județean
SD23I_10	Campanii de informare privind dezvoltarea abilităților antreprenoriale în rândul tinerilor și facilitarea accesului acestora la finanțare de tip START	FSE, Buget Județean
Sub-direcția de dezvoltare 2.4. Diversificarea economiei județene		
SD24I_01	Înființarea unui centru județean de cercetare în domeniul alimentației și agriculturii ecologice	FEDR, FEADR, Buget Județean
Sub-direcția de dezvoltare 2.5. Dezvoltarea turismului		

SD25I_01	Dezvoltarea unui parteneriat între administrația locală, biserici, operatorii din turism și agenții economici din turism pentru crearea unor pachete turistice atractive	Buget județean
SD25I_02	Participarea la târguri de turism și alte manifestări specifice pentru promovarea obiectivelor de interes turistic din județul Ialomița la nivel regional, național și european	FEDR, Buget Județean
SD25I_03	Realizarea de materiale de promovare: broșuri, albume, cărți poștale, etc, CD-uri, DVD-uri, filme	FEDR, Buget Județean
SD25I_04	Realizarea unui site specializat pentru promovarea turismului în județul Ialomița	FEDR, Buget Județean
SD25I_05	Realizarea unei baze de date cu spațiile de cazare, acces, produse tradiționale, atracții locale, manifestări cultural-artistice	FEDR, Buget Județean
Sub-direcția de dezvoltare 3.1. Creșterea calității vieții cetățenilor județului Ialomița		
SD31I_01	Dezvoltarea parteneriatelor sociale în vederea identificării de noi oportunități de integrare pe piața muncii a grupurilor dezavantajate	FSE, Buget local, Buget Județean
SD31I_02	Programe de consiliere și orientare pentru facilitarea integrării pe piața muncii a tinerilor absolvenți	FSE, Buget local, Buget Județean
SD31I_03	Instruirea și atragerea tinerilor în mediul rural pentru activitățile de asistență socială	FSE, Buget local, Buget Județean
SD31I_04	Înființarea organizațiilor de voluntariat	FSE, Buget local, Buget Județean
SD31I_05	Înființarea unor centre de zi / multifuncționale unde grupurile defavorizate să aibă acces la mijloace de informare: presă, TV, materiale informative	FEDR, Buget Local, Buget Județean
SD31I_06	Programe pentru prevenirea abandonului școlar în rândul etniei rome	FSE, Buget local, Buget Județean
SD31I_07	Realizarea educației prefamiliale pentru copii și tineri	FSE, Buget local, Buget Județean
Sub-direcția de dezvoltare 3.4. Asigurarea accesului egal la educație		
SD34I_01	Organizarea unor tabere de pregătire intensivă pentru copii dotați	FSE, Buget local, Buget Județean

SD34I_02	Combaterea abandonului școlar prin măsuri sociale (asigurarea rechizitelor, burse sociale, locuri subvenționate în taberele școlare, gratuitate la abonamentele pe mijloacele de transport)	FSE, Buget local, Buget Județean
SD34I_03	Programe „a doua șansă” pentru tinerii care au părăsit școala	FSE, Buget local, Buget Județean

VI.2. Planul de Acțiuni

Subdirecția de dezvoltare	Tip de Operațiuni	2010	2011	2012	2013	2014	2015	2016	2017	2018	2019	2020
SD 1	1. Operațiuni aferente Zonei Fierbinti-Urziceni											
	2. Operațiuni aferente Zonei Cazanesti											
	3. Operațiuni aferente Zonei Slobozia											
	4. Operațiuni aferente Zonei Fetesti-Tandarei											
	5. Operațiuni integrate											
SD 2.1.	1. Operațiuni aferente Zonei Fierbinti-Urziceni											
	2. Operațiuni aferente Zonei Cazanesti											
	3. Operațiuni aferente Zonei Slobozia											
	4. Operațiuni aferente Zonei Fetesti-Tandarei											
	5. Operațiuni integrate											
SD 2.2.	1. Operațiuni aferente Zonei Fierbinti-Urziceni											
	2. Operațiuni aferente Zonei Cazanesti											
	3. Operațiuni aferente Zonei Slobozia											
	4. Operațiuni aferente Zonei Fetesti-Tandarei											
	5. Operațiuni integrate											
SD 2.3.	1. Operațiuni aferente Zonei Fierbinti-Urziceni											
	2. Operațiuni aferente Zonei Cazanesti											
	3. Operațiuni aferente Zonei Slobozia											
	4. Operațiuni aferente Zonei Fetesti-Tandarei											
	5. Operațiuni integrate											
SD 2.4.	1. Operațiuni aferente Zonei Fierbinti-Urziceni											
	2. Operațiuni aferente Zonei Cazanesti											
	3. Operațiuni aferente Zonei Slobozia											
	4. Operațiuni aferente Zonei Fetesti-Tandarei											
	5. Operațiuni integrate											
SD 2.5.	1. Operațiuni aferente Zonei Fierbinti-Urziceni											
	2. Operațiuni aferente Zonei Cazanesti											
	3. Operațiuni aferente Zonei Slobozia											
	4. Operațiuni aferente Zonei Fetesti-Tandarei											
	5. Operațiuni integrate											
SD 3.1.	1. Operațiuni aferente Zonei Fierbinti-Urziceni											
	2. Operațiuni aferente Zonei Cazanesti											
	3. Operațiuni aferente Zonei Slobozia											
	4. Operațiuni aferente Zonei Fetesti-Tandarei											
	5. Operațiuni integrate											
SD 3.2.	1. Operațiuni aferente Zonei Fierbinti-Urziceni											
	2. Operațiuni aferente Zonei Cazanesti											
	3. Operațiuni aferente Zonei Slobozia											
	4. Operațiuni aferente Zonei Fetesti-Tandarei											
	5. Operațiuni integrate											
SD 3.3.	1. Operațiuni aferente Zonei Fierbinti-Urziceni											
	2. Operațiuni aferente Zonei Cazanesti											
	3. Operațiuni aferente Zonei Slobozia											
	4. Operațiuni aferente Zonei Fetesti-Tandarei											
	5. Operațiuni integrate											
SD 3.4.	1. Operațiuni aferente Zonei Fierbinti-Urziceni											
	2. Operațiuni aferente Zonei Cazanesti											
	3. Operațiuni aferente Zonei Slobozia											
	4. Operațiuni aferente Zonei Fetesti-Tandarei											
	5. Operațiuni integrate											



CAPITOLUL VII. FIȘE DE PROIECTE PRIORITARE

PROIECT PRIORITAR 1..... 201

.....

Împreună cu reprezentanții Beneficiarului, vor fi alese 20 de proiecte dintre cele propuse în cadrul Portofoliului de Proiecte pentru care se vor elabora Fise de Proiect. Acestea vor fi detaliate după modelul fișei de proiect de mai jos:

PROIECT PRIORITAR 1	
Codul proiectului	Titlul proiectului
Scopul proiectului	
Obiective specifice	
Probleme existente și necesitatea intervenției	
Modalități de rezolvare a problemelor	
Coerența cu strategiile europene, naționale, regionale și județene și cu Strategia Locală	
Grup(uri) țintă	
Plan de activități și descrierea acestora	
Rezultate așteptate – Impact - Sustenabilitate	
Estimare bugetară	
Surse de finanțare disponibile	

Aplicanți/Parteneri oportuni
Documente necesare



CAPITOLUL VIII. MONITORIZAREA ȘI EVALUAREA STRATEGIEI

VIII.1. Metodologia de monitorizare.....	204
VIII.2. Indicatori de monitorizare ai Strategiei de dezvoltare a județului Ialomița pe perioada 2009-2013, cu orizont 2013-2020	206
VIII.3. Recomandări specifice pentru atingerea obiectivelor fiecărei direcții de dezvoltare	212

VIII.1. Metodologia de monitorizare

Pentru a urmări eficiența obiectivelor stabilite în cadrul Direcțiilor de Dezvoltare ale Județului Ialomița este nevoie de o monitorizare permanentă și de evaluarea rezultatelor activităților întreprinse.

Întrucât Portofoliul de Proiecte este conceput pe o perioadă de zece ani, obiectivele stabilite vor fi atinse treptat, în funcție de priorități, pe baza unui Plan de acțiune anual.

Evaluarea Portofoliului de Proiecte se va face prin intermediul unor indicatori, iar monitorizarea prin întocmirea de rapoarte anuale.

Structura propusă pentru realizarea monitorizării și evaluării **Strategiei de dezvoltare a județului Ialomița pe perioada 2009-2013, cu orizont 2013-2020** este următoarea:

- **Comitetul de coordonare pentru implementarea, monitorizarea și evaluarea Strategiei** va monitoriza eficacitatea și calitatea implementării Strategiei, reprezentând un forum pentru legăturile cu partenerii sociali și cu Secretariatul. Atribuțiile propuse pentru Comitetul de coordonare includ:
 - dezvoltarea și promovarea parteneriatelor, inclusiv a parteneriatelor public-private, și a asocierilor intercomunitare și intersectoriale;
 - asigurarea legăturilor cu structurile din teritoriu, în principal cu consiliile locale, consiliile județene limitrofe, dar și cu agenții economici, cu organizațiile neguvernamentale etc.;
 - analiza și propunerea de modificări la planul de implementare a Strategiei, în funcție de necesități și oportunități și de propunerile comisiilor;

- stabilirea procedurilor de lucru ale comisiilor și ale grupurilor de lucru (organizare, funcționare, componentă, modalități de lucru, frecvența întâlnirilor, documentele utilizate, indicatorii de referință etc.);
 - asigurarea comunicării și a relaționării interne, la nivelul comisiilor și al grupurilor de lucru, cât și externe, cu organizații din afara județului și mass-media etc.
- **Comisiile** se organizează pe direcțiile de dezvoltare ale județului Ialomița, conform strategiei:
 - Comisia pentru dezvoltarea capacității administrative;
 - Comisia pentru dezvoltare economică;
 - Comisia pentru dezvoltarea sectorului social;

Membrii comisiilor vor fi actorii locali relevanți (instituții publice, organizații neguvernamentale, companii etc.) care au un rol important în implementarea Strategiei. Membrii vor pune la dispoziție date și informații relevante pentru inițierea și implementarea de programe și proiecte pe domeniile respective. Comisiile vor interacționa prin Secretariat, dar și direct, cu inițiatorii/ beneficiarii programelor și proiectelor de dezvoltare economică și socială a județului. În cadrul comisiilor se pot organiza **grupuri de lucru** pe domenii de activitate.

- **Secretariatul** Comitetului de coordonare pentru implementarea, monitorizarea și evaluarea Strategiei va funcționa în cadrul Direcției Coordonare-Organizare, a Consiliului Județean Ialomița. Secretariatul are rolul de a colecta date și informații, de a le organiza în diverse baze de date și de a pune la dispoziție informațiile necesare celor care intenționează să inițieze și să implementeze programe și proiecte prin care se va implementa Strategia. Totodată, are

rolul de a facilita procesul de funcționare a Comitetului de coordonare pentru implementarea, monitorizarea și evaluarea Strategiei.

Consiliul Județean Ialomița va adopta prin Hotărâre Regulamentul de Organizare și Funcționare a Comitetului de coordonare pentru implementarea, monitorizarea și evaluarea Strategiei. Regulamentul va include în mod obligatoriu:

- principiile de organizare și funcționare;
- obiectivele și atribuțiile Comitetului de coordonare și ale comisiilor;
- componența orientativă a Comitetului de coordonare și a comisiilor;
- procedurile de lucru (ședințe, convocări, procese verbale, documente de lucru etc.);
- procesul de luare a deciziilor;
- procesul de schimbare a regulilor de organizare și funcționare.

Deciziile Comitetului de coordonare, ale Comisiilor și ale Grupurilor de lucru vor fi luate prin consens, iar conducerile acestora vor lua toate măsurile necesare pentru a se ajunge la consens. În situații excepționale se poate folosi un sistem de vot. Comitetul de coordonare, Comisiile și Grupurile de lucru vor întreprinde toate demersurile necesare în vederea realizării obiectivelor propuse, inclusiv pe cele cu privire la alocarea fondurilor și stabilirea priorităților, după caz.

În prima ședință de lucru, Comitetul de coordonare și comisiile vor stabili tipurile de indicatori și valorile acestora pe baza cărora se va face monitorizarea și evaluarea implementării Strategiei.

VIII.2. Indicatori de monitorizare ai Strategiei de dezvoltare a județului Ialomița pe perioada 2009-2013, cu orizont 2013-2020

În cele ce urmează prezentăm rezultatele așteptate pentru fiecare sub-direcție de dezvoltare propusă, împreună cu indicatorii de monitorizare ai direcției căreia i se subordonează:

Nr.	Direcție de dezvoltare	Nr.	Sub-direcție de dezvoltare	Rezultate așteptate	Indicatori de monitorizare
1.	Dezvoltarea capacității administrative	n/a	n/a	<ul style="list-style-type: none"> ▪ Politici de dezvoltare, ▪ Strategii de dezvoltare locală, ▪ Strategii sectoriale, ▪ Programe de măsuri anuale și multianuale, ▪ PUG-uri, PUZ-uri, PATJ, ▪ Instruirea funcționarilor, ▪ Participarea la schimburi de experiență și vizite de lucru, ▪ Creșterea calității serviciilor oferite cetățenilor, dezvoltare instituțională, ▪ Creșterea gradului de transparență în relația cu cetățenii, ▪ Creșterea numărului de parteneriate și a schimburilor de experiență, culturale, educaționale desfășurate în cadrul lor. 	<ol style="list-style-type: none"> 1. Numărul de cursuri de instruire pentru functionari publici; 2. Numărul strategiilor elaborate; 3. Numărul documentelor de planificare teritorială realizate; 4. Numărul de parteneriate inițiate sau revitalizate.
2.	Dezvoltare Economică	2.1	Îmbunătățirea infrastructurii de transport	<ul style="list-style-type: none"> ▪ Realizarea unor centuri ocolitoare, ▪ Reabilitări și modernizări de drumuri județene și comunale, drumuri de exploatație agricolă trotuare, poduri și podețe, ▪ Semnalizări și marcaje rutiere, 	<ol style="list-style-type: none"> 1. Numărul de clădiri conectate la sistemele de alimentare cu energie termică și electrică produse din resurse regenerabile de energie; 2. Numărul de gospodării conectate la rețeaua de gaze naturale; 3. Numărul de km de drumuri județene /
		2.2	Extinderea și	<ul style="list-style-type: none"> ▪ Accesul tuturor locuitorilor la rețele de 	

		<p>îmbunătățirea accesului la servicii de utilități publice;</p>	<p>alimentare cu apă și de canalizare,</p> <ul style="list-style-type: none"> ▪ Epurarea corespunzătoare a apelor uzate, ▪ Ecologizarea cursurilor de apă, ▪ Managementul durabil al surselor de apă, ▪ Diminuarea ritmului de creștere a cererii de apă, ▪ Diminuarea ritmului de creștere a gradului de poluare a apelor, ▪ Consum rațional al apei ▪ Accesul crescut la rețele de distribuție gaze naturale și energie termică ▪ Managementul integrat al deșeurilor la nivelul județului, ▪ Acoperirea întregului județ cu sisteme de colectare a deșeurilor, ▪ Creșterea gradului de colectare selectivă a deșeurilor, ▪ Creșterea gradului de reciclare a deșeurilor, ecologizarea teritoriului județului, ▪ Dotarea cu echipamente și utilaje specifice performante a operatorilor de salubritate, ▪ Diminuarea ritmului de creștere a cantității de deșeuri municipale 	<p>comunale reabilitate/ modernizate;</p> <ol style="list-style-type: none"> 4. Numărul de km de drumuri ocolitoare/centuri construite/ reabilitate/modernizate; 5. Procentul de drumuri publice comunale iluminate; 6. Numărul de gospodării deservite de rețele noi/ îmbunătățite de distribuție gaze naturale; 7. Numărul de km de rețele de energie electrică/gaze naturale construite/modernizate; 8. Lungimea rețelelor de apă și canalizare nou înființate; 9. Lungimea rețelelor de apă și canalizare modernizate; 10. Numărul de stații de colectare, depozitare temporară și transfer realizate; 11. Cantitatea de deșeuri solide sortate înainte de depozitare;
	<p>2.3</p>	<p>Creșterea competitivității economice</p>	<ul style="list-style-type: none"> ▪ Documente strategice în domeniul dezvoltării resurselor umane: strategii sectoriale, planuri de acțiune, planuri de monitorizare, studii, programe de formare și dezvoltare a competențelor, campanii de informare și conștientizare a populației. ▪ Diminuarea migrării rural – urban și a 	<ol style="list-style-type: none"> 12. Numărul de gospodării care sortează deșeurile menajere înainte de colectare; 13. Cantitatea de deșeuri reciclate; 14. Numărul de proiecte implementate pentru utilizarea surselor de energie alternativă, regenerabilă; 15. Numărul de agenți economici care au

			<p>plecării în străinătate în căutarea unui loc de muncă,</p> <ul style="list-style-type: none"> ▪ Creșterea numărului de șomeri care și-au găsit un loc de muncă, ▪ Creșterea numărului de tineri care se angajează, ▪ Creșterea numărului de persoane care au acces la educație permanentă, ▪ Creșterea numărului de programe de formare profesională, beneficii sociale. ▪ Creșterea investițiilor atrase, ▪ Schimburi de experiență și contacte economice noi, reducerea șomajului, ▪ Mediu de afaceri informat cu privire la oportunitățile de start-up și dezvoltare investiții 	<p>introdus tehnologii curate în vederea reducerii noxelor și poluării;</p> <p>16. Gradul de reducere a poluării;</p> <p>17. Numărul de persoane instruite pentru demararea unei afaceri;</p> <p>18. Numărul de târguri de joburi organizate;</p> <p>19. Numărul de investiții directe (autohtone și străine) înregistrate în județ;</p> <p>20. Numărul de IMM-uri care beneficiază de sprijin pentru dezvoltarea afacerilor;</p> <p>21. Numărul de noi locuri de muncă create;</p> <p>22. Numărul de întreprinderi nou înființate și ponderea acestora din totalul de întreprinderi active;</p> <p>23. Numărul de agenți economici care beneficiază de servicii de consultanță/ sprijin și de programe de instruire pentru dezvoltarea antreprenoriatului;</p> <p>24. Numărul de asociații agricole înființate;</p> <p>25. Numărul facilităților de care beneficiază întreprinzătorii pentru dezvoltarea afacerilor;</p> <p>26. Numărul de unități de producție de prelucrare a resurselor naturale construite/ modernizate</p> <p>27. Numărul de firme de turism sprijinite;</p> <p>28. Numărul de produse ecologice și</p>	
		2.4	<i>Diversificarea economiei judetene</i>	<ul style="list-style-type: none"> ▪ Centre de colectare și prelucrare, ▪ Culturi ecologice, ▪ Dezvoltarea activităților non-agricole, ▪ Creșterea circulației turistice, ▪ Creșterea suprafețelor cultivate, ▪ Creșterea producțiilor de legume, cereale și produse animaliere, ▪ Formarea grupurilor de producători ▪ Mediul de afaceri rural informat cu privire la oportunitățile de dezvoltare economică 	

			<ul style="list-style-type: none"> ▪ Creșterea eficienței energetice, ▪ Creșterea ponderii energiei produse pe baza resurselor regenerabile în consumul total și în producția de electricitate, ▪ Utilizarea rațională și eficientă a resurselor primare neregenerabile și reducerea dependenței de acestea. 	<p>tradiționale înregistrate;</p> <p>29. Suprafețe cultivate cu produse ecologice;</p> <p>30. Valoarea PIB-ului județean/cap de locuitor anual;</p> <p>31. Numărul grupurilor de producători/asociațiilor de producători agricoli nou înființate/ organizate/ funcționale;</p> <p>32. Numărul centrelor de preluare a produselor agricole direct de la producători;</p> <p>33. Numărul de misiuni economice organizate.</p> <p>34. Număr produse turistice nou create</p>	
		2.5	Dezvoltarea turismului	<ul style="list-style-type: none"> ▪ Centre de agrement / divertisment / relaxare, ▪ Obiective cultural-istorice restaurate /amenajate ▪ Baze de date cu ofertă turistică ▪ Materiale de promovare ▪ Creșterea numărului de turiști în județ ▪ Stimularea mediului de afaceri județean în vederea investițiilor în structuri de primire turistică și servicii conexe turismului 	
3.	Dezvoltarea sectorului social	3.1	Creșterea calității vieții cetățenilor județului Ialomița;	<ul style="list-style-type: none"> ▪ Înființarea de zone verzi ▪ Creșterea raportului de spațiu verde/cap de locuitor la 26 mp/capita până la 31 decembrie 2013. ▪ Împădurirea și conservarea fondului forestier ▪ Identificarea și inventarierea vegetației din afara fondului forestier și introducerea 	<ol style="list-style-type: none"> 1. Numărul de persoane care beneficiază de servicii sociale integrate, inclusiv de îngrijire la domiciliu; 2. Numărul de unități medicale reabilite/ construite și echipate; 3. Procentul de localități cu cabinete stomatologice în mediile rural și urban; 4. Procentul de localități rurale cu asistent medical comunitar; 5. Procentul de localități cu cabinet și

		<p>în circuitul silvic</p> <ul style="list-style-type: none"> ▪ Realizarea perdelelor de protecție ▪ Împădurirea terenurilor cu risc de alunecare ▪ Realizarea digurilor de protecție împotriva inundațiilor ▪ Reabilitarea/modernizarea/dotarea sau înființarea bazinelor de înot, bazelor sportive, căminelor culturale ▪ Amenajarea centrelor civice ale localităților județului. 	<p>medic școlar pentru mediile urban și rural;</p> <p>6. Numărul de unități de învățământ reabilite / modernizate / construite /dotate;</p> <p>7. Numărul de biblioteci / cămine culturale / case de cultură reabilite / modernizate / construite /dotate;</p> <p>8. Numărul terenurilor de sport / bazine de înot construite;</p> <p>9. Numărul copiilor dotați susținuți pentru a continua studiile;</p> <p>10. Numărul de locuințe sociale construite;</p> <p>11. Suprafețele reîmpădurite (ha) și împădurite;</p>
3.2	Asigurarea accesului egal la serviciile de asistență socială	<ul style="list-style-type: none"> ▪ Modernizarea infrastructurii furnizorilor de servicii sociale ▪ Dotarea acestora cu aparatură ▪ Echipamente și mijloace de transport specifice ▪ Identificarea unor facilități pentru atragerea personalului calificat ▪ Producerea de materiale informative specifice ▪ Reducerea cazurilor de instituționalizare ▪ Dezvoltarea de parteneriate cu mediul privat, ong-uri și societatea civilă. 	
3.3	Asigurarea accesului egal la serviciile de sănătate	<ul style="list-style-type: none"> ▪ Reabilitări și modernizări ale clădirilor unde funcționează spitalele, dispensarele etc. ▪ Dotarea cu aparatură medicală, 	

			<ul style="list-style-type: none"> ▪ Dezvoltarea serviciilor spitalicești ▪ Crearea și întărirea capacității echipajelor de prim-ajutor comunitar (paramedici) ▪ Realizarea unor baze de date cu informații privind serviciile medicale și sociale disponibile pe localități ▪ Crearea unor centre care să asigure continuitatea asistenței medicale primare în zona rurală ▪ Campanii de informare și conștientizare pe diverse teme de sănătate. 	
		3.4	<p><i>Asigurarea accesului egal la educație</i></p> <ul style="list-style-type: none"> ▪ Reabilitarea, modernizarea, dotarea sau înființarea de instituții de învățământ preuniversitar ▪ Centre de zi pe lângă școli, ▪ Scăderea cazurilor de abandon școlar, ▪ Înființarea laboratoarelor informatice în toate școlile ▪ Introducerea calculatoarelor și internetului în biblioteci ▪ Asigurarea microbuzelor școlare ▪ Acordarea de burse sociale copiilor dotați proveniți din familii nevoiașe 	

VIII.3. Recomandări specifice pentru atingerea obiectivelor fiecărei direcții de dezvoltare

Principalele etape care trebuie parcurse în vederea elaborării și depunerii documentației unui proiect spre finanțare:

- Identificarea nevoilor / problemelor care urmează a fi rezolvate prin proiect, analiza factorilor interesați (stakeholderilor) și identificarea soluțiilor posibile pentru rezolvarea problemei;
- Elaborarea studiului de pre-fezabilitate care cuprinde scenariul de soluționare a problemei. În urma analizării studiului de pre-fezabilitate se conturează ideea de proiect ca investiție publică sau privată;
- Întocmirea fișei de proiect cuprinzând activitățile principale, durata de realizare și estimarea costurilor totale;
- Stabilirea responsabilului de proiect și a echipei care va elabora documentația;
- Identificare surselor posibile de finanțare: buget propriu, buget de stat, fonduri extrabugetare, Fonduri Structurale; analiza constrângerilor pentru fiecare sursă de finanțare;
- Clarificarea situației juridice a terenului / clădirilor care urmează a fi construite / modernizate / reabilitate / dotate prin proiect: proprietate, concesiune, administrare;
- Includerea proiectului în lista de investiții a companiei;
- Identificarea programului operațional, axei prioritare și a domeniului major de intervenție în care se încadrează proiectul;
- Analiza termenelor limită ale sesiunilor de depunere a proiectelor și bugetelor disponibile (pe ani, regiuni, apeluri);

- Analiza Ghidul Solicitantului, formularelor pentru solicitarea finanțării, anexelor la cererea de finanțare;
- Analiza eligibilității solicitantului și partenerilor, activităților eligibile și cheltuielilor eligibile;
- Încadrarea proiectului în strategia sectorială și legislația specifică, strategia de dezvoltare a județului și regiunii, încadrarea în politicile și strategiile europene;
- Elaborarea Studiului de Fezabilitate conform HG nr. 28/2008;
- Elaborarea planului de afaceri, planului de marketing, dacă este cazul;
- Obținerea Certificatului de urbanism, avizelor și acordurilor, acordului integrat de mediu, realizarea studiului de impact asupra mediului;
- Completarea cererii de finanțare urmărind permanent grilele de evaluare;
- Finalizarea bugetului proiectului;
- Aprobarea proiectului, a contribuției la cheltuielile eligibile și cheltuielilor neeligibile de către Solicitant;
- Finalizarea dosarului pentru solicitarea finanțării conform cerințelor referitoare la completarea opisului, respectarea formatului anexelor existente, respectarea ordinii documentelor, numerotarea, semnarea și ștampilarea paginilor, realizarea numărului de copii solicitate și a exemplarului martor pentru Solicitant;

Procesul de evaluare și selecție a proiectelor cuprinde:


- Verificarea conformității administrative;
- Verificarea eligibilității proiectului;
- Verificarea eligibilității Solicitantului și a partenerilor;
- Evaluarea tehnică și economică;
- Solicitarea de clarificări, dacă e cazul;

- Întocmirea listei proiectelor aprobate în ordinea punctajului primit;
- Înștiințarea scrisă a Solicitantului privind aprobarea / respingerea proiectului.

Etapa de pre-contractare:

- Prezentarea Proiectului Tehnic;

- Verificarea condițiilor precontractuale: verificarea situației existente (pe teren), verificarea existenței actelor depuse în original;
- Emiterea Autorizației de Construire;
- Semnarea Contractului de Finanțare nerambursabilă pentru proiectul aprobat;
- Stabilirea tranșelor de rambursare a cheltuielilor;



CAPITOLUL IX. ANEXE

IX.1. Anexe ale Capitolului IV. Situația existentă la nivel județean, subcapitolul 1. Demografie, 4. Prognoze ale populației	215
IX.2. Contacte utile	222
IX.3. Lista instituțiilor și a documentelor consultate în elaborarea Strategiei	222
IX.4. Sumarul Executiv al strategiei elaborat atât în limba română, precum și în limba engleză	222

IX.1. Anexe ale Capitolului IV. Situația existentă la nivel județean, subcapitolul 1. Demografie – 4. Prognoze ale populației

Tabelul nr.1 - Evoluția valorii adăugate brute pe ramuri și a produsului intern brut

	2008	2009	2010	2011	2012	2013	2014	2015	Ritm mediu anual 2016 - 2020, %
	- modificări procentuale față de anul anterior, % -								
Regiunea Sud Muntenia									
Produsul intern brut	8.8	-3.8	2.1	0.5	2.2	2.7	3.1	3.8	4.7
Valoarea adăugată brută în:									
Industrie	5.5	5.0	9.0	2.7	3.1	3.3	3.7	4.3	4.8
Agricultură	36.0	-1.5	1.5	1.7	2.1	2.5	3.0	2.9	2.3
Construcții	22.0	-14.2	-7.0	0.9	4.6	5.6	6.0	6.5	7.1
Servicii	5.2	-6.5	-0.8	-1.6	1.0	1.5	1.9	3.2	4.8
Județul Ialomița									
Produsul intern brut	13.3	-5.6	-1.0	-0.4	1.4	2.2	2.9	3.8	4.8
Valoarea adăugată brută în:									
Industrie	16.0	2.1	2.5	1.5	2.0	2.9	3.6	4.2	5.0
Agricultură	65.9	-1.2	1.8	1.9	2.3	2.6	3.2	3.3	2.8
Construcții	20.0	-15.0	-8.0	0.2	3.0	5.3	5.9	6.6	7.3
Servicii	3.5	-7.0	-2.0	-2.2	0.4	1.0	1.8	3.2	5.0

Tabelul nr. 2 - Structura produsului intern brut

- % -

	2008	2009	2010	2011	2012	2013	2014	2015	2020
Regiunea Sud Muntenia									
Produsul intern brut	100.0	100.0	100.0	100.0	100.0	100.0	100.0	100.0	100.0
din care:									
Valoarea adăugată brută în:									
Industrie	30.4	33.3	35.7	36.8	37.4	37.8	38.2	38.5	39.2
Agricultură	9.0	8.1	8.2	8.3	8.3	8.2	8.1	7.8	6.6
Construcții	8.6	7.7	7.1	7.1	7.2	7.4	7.5	7.7	8.2
Servicii	41.4	41.2	39.8	38.8	38.2	37.8	37.5	37.3	38.1
Județul Ialomița									
Produsul intern brut	100.0	100.0	100.0	100.0	100.0	100.0	100.0	100.0	100.0
din care:									
Valoarea adăugată brută în:									
Industrie	20.8	22.6	23.5	24.2	24.5	24.8	25.0	25.2	25.8
Agricultură	13.4	12.3	12.9	13.2	13.2	13.2	13.0	12.7	10.9
Construcții	9.2	8.3	7.7	7.8	7.9	8.0	8.2	8.4	9.0
Servicii	46.2	46.5	45.8	44.8	44.3	43.8	43.4	43.3	44.4

Tabelul nr. 3 -Valoarea produsului intern brut pe ramuri

	2008	2009	2010	2011	2012	2013	2014	2015	2020
Regiunea Sud Muntenia									
Produsul intern brut	65212.5	64463.8	68723.7	71869.5	76231.7	81055.8	86251.9	92140.5	130063.2
din care:									
Valoarea adaugată brută în:									
Industrie	19824.1	21476.6	24543.8	26441.2	28501.0	30628.6	32917.2	35429.7	50954.7
Agricultură	5900.4	5215.9	5644.4	5976.4	6311.9	6641.5	6947.8	7228.6	8542.3
Construcții	5639.9	4968.5	4861.1	5093.7	5508.6	5989.2	6511.2	7075.6	10636.4
Servicii	27008.8	26533.5	27338.0	27880.1	29149.7	30666.2	32316.7	34401.8	49556.2
Județul Ialomița									
Produsul intern brut	4368.2	4239.4	4384.6	4542.1	4779.7	5057.9	5373.1	5735.3	8121.2
din care:									
Valoarea adaugată brută în:									
Industrie	909.9	958.9	1030.9	1097.7	1170.5	1253.1	1346.0	1447.4	2095.9
Agricultură	586.5	520.0	564.6	598.7	633.2	666.9	699.4	730.4	885.3
Construcții	401.1	350.1	339.0	352.7	375.4	407.0	442.1	481.1	731.9
Servicii	2018.6	1973.4	2008.8	2035.5	2115.8	2214.2	2331.1	2482.5	3603.4

Tabelul nr. 4 -Produsul intern brut pe locuitor

	2008	2009	2010	2011	2012	2013	2014	2015	2020
Regiunea Sud Muntenia									
Produsul intern brut pe locuitor									
lei/locuitor	19854.5	19706.4	21088.9	22144.6	23580.8	25175.5	26905.3	28875.8	41738.5
euro/locuitor	5391.3	4650.7	5081.7	5401.1	5793.8	6216.2	6726.3	7218.9	10434.6
Județul Ialomița									
Produsul intern brut pe locuitor									
lei/locuitor	15129.4	14731.4	15281.7	15878.4	16742.5	17752.5	18896.7	20231.1	29110.0
euro/locuitor	4108.2	3476.6	3682.3	3872.8	4113.6	4383.3	4724.2	5057.8	7277.5

Tabelul nr. 5 - Investiții brute

	2008	2009	2010	2011	2012	2013	2014	2015	2020
Regiunea Sud Muntenia									
Investiții brute									
- milioane lei, preturi curente	16436.0	12200.0	12502.0	13200.0	14300.0	15650.0	17300.0	19070.0	29955.0
- investiții brute pe locuitor - lei/locuitor	5004.1	3729.5	3836.4	4067.2	4423.4	4860.8	5396.5	5976.3	9612.8
- pondere investiții brute in PIB - %	25.2	18.9	18.2	18.4	18.8	19.3	20.1	20.7	23.0
Județul Ialomița									
Investiții brute									
- milioane lei, preturi curente	658.0	475.0	485.0	510.0	549.0	597.0	656.0	726.0	1190.0
- investiții brute pe locuitor - lei/locuitor	2279.0	1650.6	1690.4	1782.9	1923.0	2095.4	2307.1	2560.9	4265.5
- pondere investiții brute in PIB - %	15.1	11.2	11.1	11.2	11.5	11.8	12.2	12.7	14.7

Tabelul nr. 6- Ocuparea și veniturile în regiunea Sud Muntenia și județul Ialomița

	2008	2009	2010	2011	2012	2013	2014	2015	2020	Ritm mediu anual 2011-2015	Ritm mediu anual 2016 - 2020
Populația ocupată la sfârșitul anului											
Regiunea Sud Muntenia											
- mii persoane	1201.0	1106.1	1082.9	1087.2	1095.9	1103.6	1125.0	1160.0	1280.0		
- modificări procentuale față de anul anterior, %	-1.1	-7.9	-2.1	0.4	0.8	0.7	1.9	3.1		1.4	2.0
Județul Ialomița											
- mii persoane	100.1	92.5	90.6	91.1	92.0	93.0	94.5	96.2	103.0		
- modificări procentuale față de anul anterior, %	-0.6	-7.6	-2.1	0.6	1.0	1.1	1.6	1.8		1.2	1.4
Numarul mediu de salariați											
Regiunea Sud Muntenia											

- mii persoane	600.8	553.9	540.1	540.6	543.3	546.6	560.0	580.0	630.0		
- modificări											
procentuale față de anul anterior, %	0.6	-7.8	-2.5	0.1	0.5	0.6	2.5	3.6		1.4	1.7
Județul Ialomița											
- mii persoane	47.7	44.0	42.9	43.0	43.4	43.9	44.5	45.2	48.0		
- modificări											
procentuale față de anul anterior, %	2.8	-7.8	-2.5	0.2	0.9	1.2	1.4	1.6		1.0	1.2
Câștigul salarial mediu net											
Regiunea Sud Muntenia											
- mii persoane	1220.0	1279.0	1283.0	1321.0	1371.0	1427.0	1500.0	1575.0	2500.0		
- modificări											
procentuale față de anul anterior, %	25.3	4.8	0.3	3.0	3.8	4.1	5.1	5.0		4.2	9.7
Județul Ialomița											
- mii persoane	1087.0	1138.0	1164.0	1199.0	1248.0	1296.0	1350.0	1415.0	2200.0		
- modificări											
procentuale față de anul anterior, %	22.3	4.7	2.3	3.0	4.1	3.8	4.2	4.8		4.0	9.2
Rata somajului, %											
Regiunea Sud Muntenia	5.1	9.5	9.9	9.5	9.1	8.7	8.1	7.5	5.4		
Județul Ialomița	4.8	11.6	11.7	11.4	11.0	10.5	10.0	9.3	7.0		

IX.2. Contacte utile

IX.3. Lista instituțiilor și a documentelor consultate în elaborarea Strategiei

IX.4. Sumarul Executiv al strategiei elaborat atât în limba română, precum și în limba engleză